www.pravda-kmv.ru

ПЯТИГОРСКАЯ ПРАВДА

16+

ЧЕТВЕРГ, 28 ОКТЯБРЯ 2021 г.
№ 146-148 [9737-9739]
СВОБОДНАЯ ЦЕНА

ОБЩЕСТВЕННО-ПОЛИТИЧЕСКАЯ ГАЗЕТА | ОСНОВАНА В 1937 г. | ВОЗРОЖДЕНА В 1995 г.

Будни курорта

Подробности читайте в следующем номере.



Прямая линия с губернатором:

Решение проблемы — вакцинация

[стр. 2]

Проекты Фонда президентских грантов:

Журналисты на казачьем подворье

[стр. 6]

Выставка:

Настало время акварели

[стр. 12]

«Эолова арфа»

В живом формате оперетты

Какие бы испытания ни переживало человечество, культура — понятие вечное. Что в очередной раз демонстрируют участники III международного театрально-музыкального фестиваля-конкурса вокалистов «Эолова арфа», живое действие которого происходит на исходе октября в Ставропольском краевом театре оперетты.

Автор> Наталья Тарасова
Фото> Михаил Антоненко

Пятигорск — город уникальный по многим показателям. И вот вам пример: на сегодняшний день, если брать в масштабах страны, мы оказываемся в четверке населенных пунктов, где до сих пор сохранился и действует театр оперетты. В остальных российских городах таковых или не было вовсе, или они видоизменились «в духе времени». Сегодня на их сценах идут комедии, драматические спектакли, мюзиклы, что угодно, только не классическая оперетта! Как рассказала на пресс-конференции Ольга Кораблина, заведующая кабинетом музыкальных театров Союза театральных деятелей России, это и является особенно ценным для конкурсантов — представителей академического вокала и оперетты. То есть тех, кто выходит на сцену без микрофона, сил душевных и голосовых связок не жалея.

Директор — художественный руководитель краевого театра оперетты Светлана Калинская напомнила журналистам о том, что первые фестивали-конкурсы (в 2018 и 2019 гг.) собирали в Пятигорске около 140 музыкантов из разных городов России и зарубежья. Время подтвердило высокую востребованность «Эоловой арфы». Кстати, уникальная историческая беседка, в честь которой фестиваль-конкурс и получил свое название, в этом году отмечает свое 190-летие… География участников в 2021-м — от Калининграда до Москвы. На конкурс в Пятигорск приехали вокалисты из Чебоксар, Волгограда, Ставрополя, Нижнего Новгорода, Ростова-на-Дону, других городов страны и, конечно же, Пятигорска, а также Грузии, Армении, Белоруссии, Молдовы. В составе жюри — ведущие мастера музыкального театра, музыковеды, театральные критики, педагоги, представители менеджмента в сфере культуры и искусства. Победители по традиции будут определяться в номинациях «Академический вокал» и «Оперетта». Гала-концерт и церемония награждения состоятся 29 октября на сцене Ставропольского государственного театра оперетты.

Все требования Роспотребнадзора соблюдаются неукоснительно.

Цифры

Заявки на участие в 2021 году подали **128** исполнителей. Путем онлайн-просмотров отобраны **46** лучших вокалистов, которые и продолжают состязаться за звание самых-самых.

Факт

Помимо конкурсной программы, в афише — спектакли «Веселая вдова» и «Свадьба с генералом», концерты, мастер-классы ведущих педагогов по сценическому движению и речи, вокалу и хореографии.

Кстати

Учрежден театрально-музыкальный фестиваль-конкурс «Эолова арфа» Ставропольской краевой региональной творческой общественной организацией «Слово Искусство Музыка» (генеральный директор — Лариса Кизик) и проводится при поддержке Министерства культуры РФ, Российского Фонда культуры, Правительства и Министерства культуры Ставропольского края. Организатор — Ставропольский государственный театр оперетты (при поддержке Союза театральных деятелей РФ).

Из первых уст

Александр Дьяков (баритон), солист Академии Мариинского театра, Санкт-Петербург:

— Я, как и большинство конкурсантов, в ваших краях впервые. Поразили горы, сама атмосфера, быт хорошо организован. Приятно, что проходят мастер-классы, что есть возможность сотрудничать с оркестром, себя показать, посмотреть на других, оценить уровень, чему-то научиться, вдохновиться, услышать ценные советы и комментарии жюри… А тем, кто просто придет послушать, с радостью будем дарить великую музыку, проверенную временем.

Екатерина Поздняк, Нижний Новгород (меццо-сопрано):

— Я только окончила консерваторию летом. Из-за ковида у нас никакой творческой жизни не было. Поэтому конкурс как отдушина, я его воспринимаю больше как фестиваль. Это новые связи, общение, каникулы для вокалистов, я бы сказала. Мы уже перезнакомились со многими ребятами. Выступить лишний раз с оркестром, спектакли посмотреть — большой опыт и удовольствие. Не ожидала, что попаду на фестиваль, — это огромный сюрприз и подарок судьбы.

В полпредстве СКФО

Юрий Чайка об эпидемиологической ситуации в округе

В рамках поручения Президента Российской Федерации Владимира Путина полномочный представитель главы государства в округе Юрий Чайка провел совещание с участием глав субъектов Северо-Кавказского федерального округа, на котором были всесторонне рассмотрены вопросы санитарно-эпидемиологической ситуации в СКФО и меры по ее стабилизации.

Как прозвучало, анализ Федеральной службы по надзору в сфере защиты прав потребителей и благополучия человека в текущем месяце говорит об устойчивом росте как в целом по стране, так и в Северо-Кавказском регионе заболеваемости новой коронавирусной инфекцией и сезонными респираторно-вирусными инфекциями, в том числе гриппом. Одновременный подъем вирусных инфекционных процессов создает риски их взаимного усиления с ростом количества тяжелых и летальных случаев заболеваний. Ситуация имеет тенденцию к усложнению, а нагрузка на систему здравоохранения субъектов возросла в разы.

«Сегодня наша главная задача — остановить темп распространения инфекции, дополнительно мобилизовать резервы и возможности сети медицинских организаций, вовремя предотвратить дефицит оборудования, медицинского кислорода и лекарственных препаратов, требующихся для лечения новой коронавирусной инфекции. Призываю вас приложить в ближайшее время максимальные усилия для снижения напряженности с распространением инфекции; если требует того ситуация, ввести дополнительные ограничительные мероприятия», — резюмировал Юрий Чайка, призвав своевременно информировать аппарат полномочного представителя Президента о существующих проблемах для оказания помощи во взаимодействии с федеральными органами власти.

Прямая линия с губернатором

Решение проблемы — вакцинация

О состоянии коечного фонда для больных COVID-19, нерабочих днях, вакцинации и социальной поддержке населения говорилось на прошедшей «Прямой линии» с губернатором Владимиром Владимировым. Глава региона ответил на вопросы жителей края, поступившие накануне, а также заданные в ходе телеэфира.

В ходе «Прямой линии» губернатор обсудил со ставропольцами состояние коечного фонда для больных COVID-19.

— На сегодняшний день коек для нуждающихся в лечении от коронавируса достаточно. В крае развернуто более 4,8 тысячи мест. Из них 71% обеспечены кислородной поддержкой. Сохраняем около 10% свободных коек. Еще как минимум на 1,5 тысячи мест мы должны иметь запас, чтобы избежать ситуации, когда не будет возможности брать людей в больницу, — прокомментировал глава края.

Факт

В связи с увеличением заболеваемости в крае COVID-19, медицинская сеть продолжает наращивать специализированный коечный фонд. Только за прошедшую неделю в стационарах было развернуто дополнительно 1005 перепрофилированных коек для оказания помощи пациентам с коронавирусом.

Один из вопросов жителей к главе края касался раздельного обслуживания в поликлиниках края больных с симптомами коронавируса и других пациентов медучреждений. Стало известно, что перед краевым минздравом губернатором поставлена задача по усовершенствованию неотложной службы: должно быть увеличено время приема вызовов, решается вопрос об увеличении количества бригад.

Владимир Владимиров также назвал даты нерабочих дней на территории Ставропольского края, которые запланированы в рамках эпидемиологической профилактики.

— В соответствии с Указом Президента России в стране с 30 октября по 7 ноября объявлены нерабочие дни. На Ставрополье эти дни также будут выходными. Данная мера, вместе с усилением профилактики и использованием QR-кодов, сообщающих о вакцинации или недавно перенесенной болезни, должна помочь нам локализовать осеннюю волну роста заболеваемости коронавирусом, прервать цепочки передачи инфекции, — заявил губернатор.

Важно

Как подчеркнул Владимир Владимиров, главным решением проблемы пандемии остается вакцинация. За последние две недели темпы иммунизации от COVID-19 на Ставрополье выросли в два раза — до 3 тысяч прививок в день. Только за минувшие сутки от коронавируса привились более 5 тысяч человек.

Особое внимание губернатор Владимир Владимиров уделил социальной поддержке населения края в условиях продолжающейся пандемии. Глава Ставрополья ответил на вопрос о видах помощи, которые доступны для ставропольцев в сегодняшнее непростое для экономики и людей время. В их числе Владимир Владимиров отметил поддержку многодетных семей. Также продолжается осуществление других социальных выплат. Глава региона подчеркнул, что в случае дальнейшего неблагоприятного развития ситуации на Ставрополье в полной мере будет использован накопленный в регионе в первые пиковые периоды пандемии опыт социального волонтерства. В 2020-м, в начале 2021 года активисты доставляли продуктовые наборы, оказывали помощь врачам, одиноким пожилым людям, многодетным семьям, доставляли лекарства больным, которые лечились на дому.

Тем временем

План по комплексному развитию Пятигорска обсудили на рабочей встрече губернатор Ставропольского края Владимир Владимиров и глава города Дмитрий Ворошилов. Одна из главных тем — участие Пятигорска в краевых и федеральных программах. Инициативы и предложения города рассмотрены на встрече.

— Речь идет о мероприятиях, связанных с благоустройством города, развитием транспортной инфраструктуры, медицины, образования, спорта и культуры, с вопросами жилищно-коммунального хозяйства, — сообщил Дмитрий Ворошилов. **— Наши предложения мы готовили и прорабатывали более года, по некоторым из них уже готова проектно-сметная документация, по другим проектные документы в стадии разработки.** Создание для Пятигорска своей государственной программы даст возможность превратить наш город в благоустроенный, комфортный, современный курорт. По результатам совместной работы краевых министерств и администрации города предложения от региона направлены в Минэкономразвития России для дальнейшего рассмотрения.

Акция

Перепись населения

Губернатор Владимир Владимиров принял участие во Всероссийской переписи населения.

Во многофункциональном центре города Ставрополя, выполняющем функции переписного участка, глава края при помощи переписчика ответил на вопросы, указанные в переписных листах.

— Актуальные цифры по численности населения, понимание статуса людей, условий их жизни, другой важной информации позволят принимать важные решения, затрагивающие экономические и социальные аспекты. Это поможет развивать наш край и нашу страну, — прокомментировал Владимир Владимиров.

Напомним, что Всероссийская перепись населения стартовала 15 октября и продлится до 14 ноября текущего года. Это третья перепись населения в современной истории России, две предыдущие прошли в 2002 и 2010 годах.

Цифры

В Ставропольском крае для организации переписи работает **829** переписных участков. Приступили к работе свыше **5,3** тысячи переписчиков и около тысячи контролеров.

Кстати

Глава окружной столицы Дмитрий Ворошилов призвал горожан принять участие во Всероссийской переписи населения. Дмитрий Ворошилов напомнил, что результаты переписи используются для формирования социально-экономической политики государства. На основе полученных данных будут формироваться бюджеты всех уровней.

— Вся статистическая отчетность, все социально-экономическое развитие города, все бюджетные поступления будут отталкиваться от результатов переписи! — подчеркнул глава Пятигорска.

Принять участие в переписи можно тремя способами. Традиционный — это визит переписчика. Также ответить на вопросы переписи можно на переписных участках. Кроме того, глава города обратил внимание на то, что у пятигорчан есть возможность поучаствовать в переписи дистанционно, заполнив переписной лист в онлайн-формате через портал «Госуслуги».

Внимание

Очередное заседание Думы города Пятигорска состоится 9 ноября 2021 года

в 10.00 в здании администрации г. Пятигорска (7-й этаж, зал заседаний) по адресу: г. Пятигорск, пл. Ленина, 2.

Полосу подготовила Анна Цигельская

ПОНЕДЕЛЬНИК, 1 НОЯБРЯ

ПЕРВЫЙ

05.00, 09.25 ДОБРОЕ УТРО
09.00, 12.00, 15.00, 03.00 НОВОСТИ
09.50 ЖИТЬ ЗДОРОВО! 16+
10.55 МОДНЫЙ ПРИГОВОР 6+
12.15, 17.00, 02.00, 03.05 ВРЕМЯ ПОКАЖЕТ 16+
15.15 ДАВАЙ ПОЖЕНИМСЯ! 16+
16.00 МУЖСКОЕ / ЖЕНСКОЕ 16+
18.00 ВЕЧЕРНИЕ НОВОСТИ
18.40 НА САМОМ ДЕЛЕ 16+
19.45 ПУСТЬ ГОВОРЯТ 16+
21.00 ВРЕМЯ
21.30 Т/С «АЛИБИ» 16+
23.35 ВЕЧЕРНИЙ УРГАНТ 16+
00.15 Т/С «МАТА ХАРИ» 16+

РОССИЯ 1

05.00, 09.30 УТРО РОССИИ
05.07, 05.35, 06.07, 06.35, 07.07, 07.35, 08.07, 08.35 ВЕСТИ КРАЯ
09.00, 14.30, 21.05 ВЕСТИ. МЕСТНОЕ ВРЕМЯ
09.55 О САМОМ ГЛАВНОМ 12+
11.00, 14.00, 17.00, 20.00 ВЕСТИ
11.30 СУДЬБА ЧЕЛОВЕКА С БОРИСОМ КОРЧЕВНИКОВЫМ 12+
12.40, 18.40 60 МИНУТ 12+
14.55, 02.20 Т/С «ТАЙНЫ СЛЕДСТВИЯ» 16+
17.15 АНДРЕЙ МАЛАХОВ. ПРЯМОЙ ЭФИР 16+
21.20 Т/С «МЕДИУМ» 12+
23.40 ВЕЧЕР С ВЛАДИМИРОМ СОЛОВЬЕВЫМ 12+
04.05 Т/С «ЛИЧНОЕ ДЕЛО» 16+

РОССИЯ К

06.30, 07.00, 07.30, 08.30, 10.00, 15.00, 19.30, 23.40 НОВОСТИ КУЛЬТУРЫ 12+
06.35 ПЕШКОМ... 12+
07.05 НЕВСКИЙ КОВЧЕГ 12+
07.35, 18.35, 01.05 Д/С «ЛЕГЕНДЫ И МИФЫ — ВЕЛИЧАЙШИЕ ТАЙНЫ ЧЕЛОВЕЧЕСТВА» 12+
08.35, 13.45 ЦВЕТ ВРЕМЕНИ 12+
08.45 ЛЕГЕНДЫ МИРОВОГО КИНО 12+
09.10, 20.45 Т/С «СИМФОНИЧЕСКИЙ РОМАН» 12+
10.15 НАБЛЮДАТЕЛЬ 12+
11.10, 00.00 ХХ ВЕК 12+
12.15 ДОРОГИ СТАРЫХ МАСТЕРОВ 12+
12.30, 22.20 Х/Ф «ДНИ ТУРБИНЫХ» 12+
13.55 2 ВЕРНИК 2 12+
15.05 НОВОСТИ 12+
15.20 АГОРА 12+
16.25 Х/Ф «КАПИТАН НЕМО» 12+
17.40, 02.00 Д/С «ФОРМУЛА МАСТЕРСТВА» 12+
19.45 ГЛАВНАЯ РОЛЬ 12+
20.05 ПРАВИЛА ЖИЗНИ 12+
20.30 СПОКОЙНОЙ НОЧИ,МАЛЫШИ! 0+
21.35 САТИ. НЕСКУЧНАЯ КЛАССИКА... 12+

НТВ

04.45 Т/С «МУХТАР. НОВЫЙ СЛЕД» 16+
08.00, 10.00, 13.00, 16.00, 19.00, 23.35 СЕГОДНЯ
08.20, 10.20 Т/С «МОРСКИЕ ДЬЯВОЛЫ. СМЕРЧ» 16+
13.20 ЧРЕЗВЫЧАЙНОЕ ПРОИСШЕСТВИЕ 16+
14.00 МЕСТО ВСТРЕЧИ 16+
16.20 ЗА ГРАНЬЮ 16+
17.25 ДНК 16+
18.30, 19.40 Х/Ф «БЛИЗНЕЦ» 12+
21.20 Т/С «СКОРАЯ ПОМОЩЬ» 16+
23.55 Х/Ф «ИНСПЕКТОР КУПЕР. НЕВИДИМЫЙ ВРАГ» 16+
02.45 АГЕНТСТВО СКРЫТЫХ КАМЕР 16+
03.15 Т/С «МОСКВА. ТРИ ВОКЗАЛА» 16+

ТВЦ

06.00 НАСТРОЕНИЕ
08.05 Х/Ф «НАД ТИССОЙ» 12+
09.50 Х/Ф «СЛЕДЫ НА СНЕГУ» 0+
11.30, 14.30, 17.50, 22.00 СОБЫТИЯ
11.50 Т/С «КОЛОМБО» 12+
13.40, 05.20 МОЙ ГЕРОЙ 12+
14.50, 23.55 ПЕТРОВКА,38 16+
15.05, 03.15 Т/С «НИКОНОВ И КО» 16+
16.55 Д/С «ПРИГОВОР» 16+
18.10 Х/Ф «ДЕТЕКТИВ НА МИЛЛИОН» 12+
22.30 СПЕЦИАЛЬНЫЙ РЕПОРТАЖ 16+
23.05 ЗНАК КАЧЕСТВА 16+
00.15 Д/Ф «ШОУ «РАЗВОД» 16+
01.00 ПРОЩАНИЕ 16+
01.40 Д/Ф «ЭЛИНА БЫСТРИЦКАЯ. НЕНАВИЖУ МУЖЧИН» 16+
02.25 Д/Ф «ПЕТР СТОЛЫПИН. ВЫСТРЕЛ В АНТРАКТЕ» 12+
04.40 Д/Ф «БОРИС АНДРЕЕВ. Я ХОТЕЛ ИГРАТЬ ЛЮБОВЬ» 12+

СТС

06.00, 05.50 ЕРАЛАШ 0+
06.15 М/С «ТРИ КОТА» 0+
07.00 М/С «ТОМ И ДЖЕРРИ» 0+
08.25, 01.00 Х/Ф «ПОЛИЦЕЙСКАЯ АКАДЕМИЯ-5. ЗАДАНИЕ В МАЙАМИ» 16+
10.20 Х/Ф «ПОЛИЦЕЙСКАЯ АКАДЕМИЯ-6. ОСАЖДЕННЫЙ ГОРОД» 16+
12.00, 19.00, 19.30 Т/С «ЖЕНА ОЛИГАРХА» 16+
20.00, 22.00 ФОРТ БОЯРД 16+
00.00 КИНО В ДЕТАЛЯХ 18+
02.40 6 КАДРОВ 16+
05.30 МУЛЬТФИЛЬМЫ 0+

РЕН-ТВ

05.00, 04.20 ТЕРРИТОРИЯ ЗАБЛУЖДЕНИЙ С ИГОРЕМ ПРОКОПЕНКО 16+
06.00 ДОКУМЕНТАЛЬНЫЙ ПРОЕКТ 16+
07.00 С БОДРЫМ УТРОМ! 16+
08.30, 12.30, 16.30, 19.30, 23.00 НОВОСТИ 16+
09.00 Д/Ф «ЗАСЕКРЕЧЕННЫЕ СПИСКИ» 16+
11.00 КАК УСТРОЕН МИР С ТИМОФЕЕМ БАЖЕНОВЫМ 16+
12.00, 16.00, 19.00 112 16+
13.00 ЗАГАДКИ ЧЕЛОВЕЧЕСТВА С ОЛЕГОМ ШИШКИНЫМ 16+
14.00 НЕВЕРОЯТНО ИНТЕРЕСНЫЕ ИСТОРИИ 16+
15.00 ДОКУМЕНТАЛЬНЫЙ СПЕЦПРОЕКТ 16+
17.00 ТАЙНЫ ЧАПМАН 16+
18.00 САМЫЕ ШОКИРУЮЩИЕ ГИПОТЕЗЫ 16+
20.00 Х/Ф «ЖИВАЯ СТАЛЬ» 16+
22.30 ВОДИТЬ ПО-РУССКИ 16+
23.30 НЕИЗВЕСТНАЯ ИСТОРИЯ 16+
00.30 Х/Ф «ДВОЙНОЙ КОПЕЦ» 16+
02.25 Х/Ф «ПЯТАЯ ВЛАСТЬ» 16+

ТНТ-СИФ

07.00, 07.30, 07.55, 08.25 ТНТ. GOLD 16+
09.00 НОВЫЕ ТАНЦЫ 16+
11.00, 11.30, 12.00, 12.30, 16.00, 16.30, 17.00, 20.00, 20.30 Т/С «САШАТАНЯ» 16+
13.00, 13.30, 14.00, 14.30, 15.00, 15.30 Т/С «УНИВЕР» 16+
17.30, 18.00, 18.30, 19.00, 19.30 Т/С «ПОЛЯРНЫЙ» 16+
21.00 ГДЕ ЛОГИКА? 16+
22.00 STAND UP 16+
23.00 Х/Ф «МАРАФОН ЖЕЛАНИЙ» 16+
00.55 ТАКОЕ КИНО! 16+
01.25, 02.15 ИМПРОВИЗАЦИЯ 16+
03.05 COMEDY БАТТЛ— 2016 Г 16+
04.00, 04.50, 05.40 ОТКРЫТЫЙ МИКРОФОН 16+
06.30 ТНТ. BEST 16+

МАТЧ-ТВ

06.00, 09.05, 11.55, 15.30, 17.40 НОВОСТИ
06.05, 21.15 ВСЕ НА МАТЧ! ПРЯМОЙ ЭФИР
09.10, 13.00, 03.35 СПЕЦИАЛЬНЫЙ РЕПОРТАЖ 12+
09.30 ИГРЫ ТИТАНОВ 12+
11.25 БОКС. ЧЕМПИОНАТ МИРА. ТРАНСЛЯЦИЯ ИЗ СЕРБИИ 0+
12.00 «ЕСТЬ ТЕМА!» ПРЯМОЙ ЭФИР
13.20 АМЕРИКАНСКИЙ ФУТБОЛ. ЛИГА ЛЕГЕНД. ЖЕНЩИНЫ. «ЛОС-АНДЖЕЛЕС ТЕМПТЕЙШЕН» — «СИЭТЛ МИСТ» 16+
14.20, 15.35 Х/Ф «АНДЕРДОГ» 16+
16.50 ФУТБОЛ. ТИНЬКОФФ РОССИЙСКАЯ ПРЕМЬЕР-ЛИГА. ОБЗОР ТУРА 0+
17.45 «ГРОМКО» ПРЯМОЙ ЭФИР
18.55 ХОККЕЙ. КХЛ. «АК БАРС» (КАЗАНЬ) — «АВАНГАРД» (ОМСК). ПРЯМАЯ ТРАНСЛЯЦИЯ
22.45 ТОТАЛЬНЫЙ ФУТБОЛ 12+
23.15 Х/Ф «МОЛОТ» 16+
01.35 Д/Ф «БУДЬ ВОДОЙ» 12+
03.55 НОВОСТИ 0+
04.00 ЧЕЛОВЕК ИЗ ФУТБОЛА 12+
04.30 БАСКЕТБОЛ. ЕДИНАЯ ЛИГА ВТБ. «ПАРМА-ПАРИМАТЧ» (ПЕРМСКИЙ КРАЙ) — УНИКС (КАЗАНЬ) 0+

ЧЕ

06.00, 22.00, 02.00 УЛЕТНОЕ ВИДЕО 16+
06.15 НЕВЕРОЯТНЫЕ ИСТОРИИ 16+
08.00 ИДЕАЛЬНЫЙ УЖИН 16+
10.00 ДИЗЕЛЬ ШОУ 16+
12.00 Т/С «СОЛДАТЫ 7» 12+
16.00 Х/Ф «ОСОБОЕ МНЕНИЕ» 16+
19.00 Х/Ф «ПОСЛЕ НАШЕЙ ЭРЫ» 16+
21.00 ДОРОЖНЫЕ ВОЙНЫ 2.0 16+
23.00 ОПАСНЫЕ СВЯЗИ 18+

ДОМАШНИЙ

06.30 6 КАДРОВ 16+
06.40, 01.15 Д/С «РЕАЛЬНАЯ МИСТИКА» 16+
07.40, 05.40 ПО ДЕЛАМ НЕСОВЕРШЕННОЛЕТНИХ 16+
08.45 ДАВАЙ РАЗВЕДЕМСЯ! 16+
09.50, 04.05 ТЕСТ НА ОТЦОВСТВО 16+
12.00, 03.05 Д/С «ПОНЯТЬ. ПРОСТИТЬ» 16+
13.15, 02.15 Д/С «ПОРЧА» 16+
13.45, 02.40 Д/С «ЗНАХАРКА» 16+
14.20 Д/С «ВЕРНУ ЛЮБИМОГО» 16+
14.55 Х/Ф «РЕФЕРЕНТ» 16+
19.00 Х/Ф «ЖЕНСКИЙ ДОКТОР — 5» 16+
23.10 Х/Ф «ПОДКИДЫШИ» 16+

ТВ-3

06.00 МУЛЬТФИЛЬМЫ 0+
08.30 ДОБРЫЙ ДЕНЬ С ВАЛЕРИЕЙ 16+
09.30, 10.05, 10.40, 11.15, 17.30, 18.00 Т/С «СЛЕПАЯ» 16+
11.10, 13.00, 16.55, 20.30 СЧАСТЬЕ БЫТЬ! 16+
11.50, 12.25, 13.05, 13.35, 14.10, 15.45, 16.20 Т/С «ГАДАЛКА» 16+
14.40 МИСТИЧЕСКИЕ ИСТОРИИ 16+
17.00 Т/С «ЗНАКИ СУДЬБЫ» 16+
18.30, 19.30 Т/С «АВАНПОСТ» 16+
20.35, 21.15, 22.10 Т/С «СВЕРХЪЕСТЕСТВЕННОЕ» 16+
23.00 Х/Ф «НЕ БОЙСЯ» 16+
00.15 Х/Ф «КЛЮЧ ОТ ВСЕХ ДВЕРЕЙ» 16+
02.00, 02.30, 02.45, 03.15, 03.45, 04.00 ЧТЕЦ 12+
04.30, 05.15 ТАЙНЫЕ ЗНАКИ 16+

ПЯТЫЙ

05.00, 09.00, 13.00, 17.30, 03.05 ИЗВЕСТИЯ 16+
05.25, 06.00, 06.45, 07.35 Т/С «ОДИН ПРОТИВ ВСЕХ» 16+
08.30, 09.25, 10.05, 11.15, 12.15, 13.25 Т/С «ПОСЛЕДНИЙ БОЙ» 16+
08.55 ВОЗМОЖНО ВСЕ 0+
13.55, 14.45, 15.40, 16.30 Т/С «СНАЙПЕР. ОФИЦЕР СМЕРШ» 16+
17.45, 18.45 Т/С «БАЛАБОЛ» 16+
19.50, 20.40, 21.25, 22.20, 23.10, 00.30 Т/С «СЛЕД» 16+
00.00 ИЗВЕСТИЯ. ИТОГОВЫЙ ВЫПУСК 16+
01.15, 02.20, 03.20 Т/С «ПРОКУРОРСКАЯ ПРОВЕРКА» 16+
04.10, 04.35 Т/С «ДЕТЕКТИВЫ» 16+

Администрация города приглашает жителей и гостей Пятигорска **13 НОЯБРЯ** на специализированную продовольственную ярмарку, которая проводится в микрорайоне Белая Ромашка, на ул. Орджоникидзе.

Время работы ярмарки — с 8.00 до 15.00.

Желающих принять участие в городской специализированной продовольственной ярмарке просим обращаться в администрацию Пятигорска: каб. № 425, тел. 33-41-11.

Реклама 16+

ВТОРНИК, 2 НОЯБРЯ

ПЕРВЫЙ

05.00, 09.25 ДОБРОЕ УТРО
09.00, 12.00, 15.00, 03.00 НОВОСТИ
09.50 ЖИТЬ ЗДОРОВО! 16+
10.55 МОДНЫЙ ПРИГОВОР 6+
12.15, 17.00, 02.00, 03.05 ВРЕМЯ ПОКАЖЕТ 16+
15.15 ДАВАЙ ПОЖЕНИМСЯ! 16+
16.00 МУЖСКОЕ / ЖЕНСКОЕ 16+
18.00 ВЕЧЕРНИЕ НОВОСТИ
18.40 НА САМОМ ДЕЛЕ 16+
19.45 ПУСТЬ ГОВОРЯТ 16+
21.00 ВРЕМЯ
21.30 Т/С «АЛИБИ» 16+
23.35 ВЕЧЕРНИЙ УРГАНТ 16+
00.15 Т/С «МАТА ХАРИ» 16+

РОССИЯ 1

05.00, 09.30 УТРО РОССИИ
05.07, 05.35, 06.07, 06.35, 07.07, 07.35, 08.07, 08.35 ВЕСТИ КРАЯ
09.00, 14.30, 21.05 ВЕСТИ. МЕСТНОЕ ВРЕМЯ
09.55 О САМОМ ГЛАВНОМ 12+
11.00, 14.00, 17.00, 20.00 ВЕСТИ
11.30 СУДЬБА ЧЕЛОВЕКА С БОРИСОМ КОРЧЕВНИКОВЫМ 12+
12.40, 18.40 60 МИНУТ 12+
14.55, 02.20 Т/С «ТАЙНЫ СЛЕДСТВИЯ» 16+
17.15 АНДРЕЙ МАЛАХОВ. ПРЯМОЙ ЭФИР 16+
21.20 Т/С «МЕДИУМ» 12+
23.40 ВЕЧЕР С ВЛАДИМИРОМ СОЛОВЬЕВЫМ 12+
04.05 Т/С «ЛИЧНОЕ ДЕЛО» 16+

РОССИЯ К

06.30, 07.00, 07.30, 08.30, 10.00, 15.00, 19.30, 23.40 НОВОСТИ КУЛЬТУРЫ 12+
06.35 ПЕШКОМ... 12+
07.05, 20.05 ПРАВИЛА ЖИЗНИ 12+
07.35, 18.35, 00.55 Д/С «ЛЕГЕНДЫ И МИФЫ — ВЕЛИЧАЙШИЕ ТАЙНЫ ЧЕЛОВЕЧЕСТВА» 12+
08.35 ЦВЕТ ВРЕМЕНИ 12+
08.45 ЛЕГЕНДЫ МИРОВОГО КИНО 12+
09.10, 20.45 Т/С «СИМФОНИЧЕСКИЙ РОМАН» 12+
10.15 НАБЛЮДАТЕЛЬ 12+
11.10, 00.00 ХХ ВЕК 12+
12.10, 02.45 Д/С «ПЕРВЫЕ В МИРЕ» 12+
12.30, 22.20 Х/Ф «ДНИ ТУРБИНЫХ» 12+
13.45 РУССКИЙ НАРОД И ЕГО ИДЕНТИЧНОСТЬ 12+
14.30 Д/Ф «4001-Й ЛИТЕРНЫЙ» 12+
15.05 НОВОСТИ 12+
15.20 Д/Ф «АЗ — ЭТО Я КАК РАЗ» 12+
15.50 САТИ. НЕСКУЧНАЯ КЛАССИКА... 12+
16.30 Х/Ф «КАПИТАН НЕМО» 12+
17.40, 01.50 Д/С «ФОРМУЛА МАСТЕРСТВА» 12+
19.45 ГЛАВНАЯ РОЛЬ 12+
20.30 СПОКОЙНОЙ НОЧИ,МАЛЫШИ! 0+
21.35 Д/Ф «ПЕТР ВЕЛИКИЙ. ИСТОРИЯ С ФРАНЦУЗСКИМ АКЦЕНТОМ» 12+

НТВ

04.50 Т/С «МУХТАР. НОВЫЙ СЛЕД» 16+
08.00, 10.00, 13.00, 16.00, 19.00, 23.35 СЕГОДНЯ
08.20, 10.20 Т/С «МОРСКИЕ ДЬЯВОЛЫ. СМЕРЧ» 16+
13.20 ЧРЕЗВЫЧАЙНОЕ ПРОИСШЕСТВИЕ 16+
14.00 МЕСТО ВСТРЕЧИ 16+
16.20 ЗА ГРАНЬЮ 16+
17.25 ДНК 16+
18.30, 19.40 Х/Ф «БЛИЗНЕЦ» 12+
21.20 Т/С «СКОРАЯ ПОМОЩЬ» 16+
23.55 Х/Ф «ИНСПЕКТОР КУПЕР. НЕВИДИМЫЙ ВРАГ» 16+
02.45 АГЕНТСТВО СКРЫТЫХ КАМЕР 16+
03.15 Т/С «МОСКВА. ТРИ ВОКЗАЛА» 16+

ТВЦ

06.00 НАСТРОЕНИЕ
08.10 ДОКТОР И... 16+
08.45 Х/Ф «ЛАРЕЦ МАРИИ МЕДИЧИ» 12+
10.35, 04.40 Д/Ф «АЛЕКСЕЙ БАТАЛОВ. РАДИ НЕЕ Я ВСЕ ОТДАМ...» 12+
11.30, 14.30, 17.50, 22.00 СОБЫТИЯ
11.50 Т/С «КОЛОМБО» 12+
13.40, 05.20 МОЙ ГЕРОЙ 12+
14.50, 00.00 ПЕТРОВКА,38 16+
15.05, 03.15 Т/С «НИКОНОВ И КО» 16+
16.55, 00.15 ПРОЩАНИЕ 16+
18.15 Х/Ф «ДЕТЕКТИВ НА МИЛЛИОН. ЖЕРТВЫ ИСКУССТВА» 12+
22.30 ЗАКОН И ПОРЯДОК 16+
23.05 Д/Ф «МАРИНА ГОЛУБ. НАПРОЛОМ» 16+
01.00 Д/Ф «ЗВЕЗДЫ ПРОТИВ СССР» 16+
01.45 Д/С «ПРИГОВОР» 16+
02.25 Д/Ф «АКАДЕМИК,КОТОРЫЙ СЛИШКОМ МНОГО ЗНАЛ» 12+

СТС

06.00, 05.50 ЕРАЛАШ 0+
06.15 М/С «ТРИ КОТА» 0+
07.00 М/С «ТОМ И ДЖЕРРИ» 0+
08.00, 18.30, 19.00, 19.30 Т/С «ЖЕНА ОЛИГАРХА» 16+
09.00 УРАЛЬСКИЕ ПЕЛЬМЕНИ. СМЕХBOOK 16+
10.10 Х/Ф «КОШКИ ПРОТИВ СОБАК» 0+
11.55 Х/Ф «ПОЛИЦЕЙСКАЯ АКАДЕМИЯ-7. МИССИЯ В МОСКВЕ» 16+
13.35 Х/Ф «ПАПИК 2» 16+
20.00, 21.05 ПОЛНЫЙ БЛЭКАУТ 16+
22.20 Х/Ф «ХЭНКОК» 16+
00.10 Х/Ф «ФОКУС» 18+
02.10 Х/Ф «ПОЛИЦЕЙСКАЯ АКАДЕМИЯ-6. ОСАЖДЕННЫЙ ГОРОД» 16+
03.30 6 КАДРОВ 16+
05.30 МУЛЬТФИЛЬМЫ 0+

РЕН-ТВ

05.00, 04.25 ТЕРРИТОРИЯ ЗАБЛУЖДЕНИЙ С ИГОРЕМ ПРОКОПЕНКО 16+
06.00 ДОКУМЕНТАЛЬНЫЙ ПРОЕКТ 16+
07.00 С БОДРЫМ УТРОМ! 16+
08.30, 12.30, 16.30, 19.30, 23.00 НОВОСТИ 16+
09.00, 15.00 Д/Ф «ЗАСЕКРЕЧЕННЫЕ СПИСКИ» 16+
11.00 КАК УСТРОЕН МИР С ТИМОФЕЕМ БАЖЕНОВЫМ 16+
12.00, 16.00, 19.00 112 16+
13.00 ЗАГАДКИ ЧЕЛОВЕЧЕСТВА С ОЛЕГОМ ШИШКИНЫМ 16+
14.00 НЕВЕРОЯТНО ИНТЕРЕСНЫЕ ИСТОРИИ 16+
17.00, 03.40 ТАЙНЫ ЧАПМАН 16+
18.00 САМЫЕ ШОКИРУЮЩИЕ ГИПОТЕЗЫ 16+
20.00 Х/Ф «РОСОМАХА. БЕССМЕРТНЫЙ» 16+
22.25 ВОДИТЬ ПО-РУССКИ 16+
23.30 ЗНАЕТЕ ЛИ ВЫ,ЧТО? 16+
00.30 Х/Ф «ИЛЛЮЗИЯ ПОЛЕТА» 16+
02.15 Х/Ф «КОММАНДО» 16+

ТНТ-СИФ

07.00, 07.30, 07.55 ТНТ. GOLD 16+
08.25 БУЗОВА НА КУХНЕ 16+
09.00 ЗВЕЗДЫ В АФРИКЕ 16+
10.00, 10.30, 11.00, 11.30, 12.00, 12.30, 16.00, 16.30, 17.00, 20.00, 20.30 Т/С «САШАТАНЯ» 16+
13.00, 13.30, 14.00, 14.30, 15.00, 15.30 Т/С «УНИВЕР» 16+
17.30, 18.00, 18.30, 19.00, 19.30 Т/С «ПОЛЯРНЫЙ» 16+
21.00, 01.00, 01.55 ИМПРОВИЗАЦИЯ 16+
22.00 TALK 16+
23.00 Х/Ф «БУДЬ МОИМ КИРИЛЛОМ» 16+
02.45 COMEDY БАТТЛ— 2016 Г 16+
03.35, 04.25, 05.15 ОТКРЫТЫЙ МИКРОФОН 16+
06.05, 06.30 ТНТ. BEST 16+

МАТЧ-ТВ

06.00, 09.00, 11.55, 15.30 НОВОСТИ
06.05, 17.25, 19.45, 01.00 ВСЕ НА МАТЧ! ПРЯМОЙ ЭФИР
09.05, 13.00 СПЕЦИАЛЬНЫЙ РЕПОРТАЖ 12+
09.25 ИГРЫ ТИТАНОВ 12+
10.20 KARATE COMBAT 2021 Г. БУДУЩЕЕ 16+
11.25 ВСЕ НА РЕГБИ!
12.00 «ЕСТЬ ТЕМА!» ПРЯМОЙ ЭФИР
13.20 АМЕРИКАНСКИЙ ФУТБОЛ. ЛИГА ЛЕГЕНД. ЖЕНЩИНЫ. «ЧИКАГО БЛИСС» — «АТЛАНТА СТИМ» 16+
14.20, 15.35 Х/Ф «ВОИН» 12+
17.40 ПЛЯЖНЫЙ ФУТБОЛ. МЕЖКОНТИНЕНТАЛЬНЫЙ КУБОК. РОССИЯ — ЯПОНИЯ. ПРЯМАЯ ТРАНСЛЯЦИЯ ИЗ ОАЭ
19.00 ФУТБОЛ. БЕТСИТИ КУБОК РОССИИ. ЖЕРЕБЬЕВКА 1/8 ФИНАЛА. ПРЯМАЯ ТРАНСЛЯЦИЯ
20.30 ФУТБОЛ. ЛИГА ЧЕМПИОНОВ. «МАЛЬМЕ» (ШВЕЦИЯ) — «ЧЕЛСИ» (АНГЛИЯ). ПРЯМАЯ ТРАНСЛЯЦИЯ
22.45 ФУТБОЛ. ЛИГА ЧЕМПИОНОВ. «ЮВЕНТУС» (ИТАЛИЯ) — «ЗЕНИТ» (РОССИЯ). ПРЯМАЯ ТРАНСЛЯЦИЯ
01.55 ФУТБОЛ. ЛИГА ЧЕМПИОНОВ. «АТАЛАНТА» (ИТАЛИЯ) — «МАНЧЕСТЕР ЮНАЙТЕД» (АНГЛИЯ) 0+
03.55 НОВОСТИ 0+
04.00 ПЛАВАНИЕ. ЧЕМПИОНАТ ЕВРОПЫ (БАССЕЙН 25 М). ТРАНСЛЯЦИЯ ИЗ КАЗАНИ 0+
04.30 ТЕННИС. КУБОК БИЛЛИ ДЖИН КИНГ. РОССИЯ — КАНАДА. ТРАНСЛЯЦИЯ ИЗ ЧЕХИИ 0+

ЧЕ

06.00, 22.00, 02.00 УЛЕТНОЕ ВИДЕО 16+
06.15 НЕВЕРОЯТНЫЕ ИСТОРИИ 16+
08.10 ИДЕАЛЬНЫЙ УЖИН 16+
10.10 ДИЗЕЛЬ ШОУ 16+
12.10 Т/С «СОЛДАТЫ 7» 12+
16.10 Х/Ф «ПОСЛЕ НАШЕЙ ЭРЫ» 16+
18.15 Х/Ф «ДЖЕК РИЧЕР» 16+
21.00 ДОРОЖНЫЕ ВОЙНЫ 2.0 16+
23.00 ОПАСНЫЕ СВЯЗИ 18+

ДОМАШНИЙ

06.30, 01.15 Д/С «РЕАЛЬНАЯ МИСТИКА» 16+
07.30, 05.40 ПО ДЕЛАМ НЕСОВЕРШЕННОЛЕТНИХ 16+
08.35 ДАВАЙ РАЗВЕДЕМСЯ! 16+
09.40, 04.05 ТЕСТ НА ОТЦОВСТВО 16+
11.55, 03.05 Д/С «ПОНЯТЬ. ПРОСТИТЬ» 16+
13.10, 02.15 Д/С «ПОРЧА» 16+
13.40, 02.40 Д/С «ЗНАХАРКА» 16+
14.15 Д/С «ВЕРНУ ЛЮБИМОГО» 16+
14.50, 19.00 Х/Ф «ЖЕНСКИЙ ДОКТОР — 5» 16+
23.10 Х/Ф «ПОДКИДЫШИ» 16+

ТВ-3

06.00 МУЛЬТФИЛЬМЫ 0+
08.30 ДОБРЫЙ ДЕНЬ С ВАЛЕРИЕЙ 16+
09.30, 10.05, 10.40, 11.15, 17.30, 18.00 Т/С «СЛЕПАЯ» 16+
11.10, 13.00, 16.55, 20.30 СЧАСТЬЕ БЫТЬ! 16+
11.50, 12.25, 13.05, 13.35, 14.10, 15.45, 16.20 Т/С «ГАДАЛКА» 16+
14.40 МИСТИЧЕСКИЕ ИСТОРИИ 16+
17.00 Т/С «ЗНАКИ СУДЬБЫ» 16+
18.30, 19.30 Т/С «АВАНПОСТ» 16+
20.35, 21.15, 22.10 Т/С «СВЕРХЪЕСТЕСТВЕННОЕ» 16+
23.00 Х/Ф «НЕ БОЙСЯ 2» 16+
00.45 Х/Ф «ХЭЛЛОУИН» 18+
02.30, 03.15, 04.00 ГОРОДСКИЕ ЛЕГЕНДЫ 16+
04.45, 05.30 ТАЙНЫЕ ЗНАКИ 16+

ПЯТЫЙ

05.00, 09.00, 13.00, 17.30, 03.10 ИЗВЕСТИЯ 16+
05.30, 06.15, 07.00 Т/С «ОДИН ПРОТИВ ВСЕХ» 16+
07.55, 09.25, 10.30, 11.35 Т/С «ПОДЛЕЖИТ УНИЧТОЖЕНИЮ» 12+
08.55 ЗНАНИЕ — СИЛА 0+
12.35, 13.25, 14.15, 15.20, 16.20 Т/С «ОПЕРАЦИЯ «ДЕЗЕРТИР» 16+
12.55 ВОЗМОЖНО ВСЕ 0+
17.45, 18.45 Т/С «БАЛАБОЛ» 16+
19.50, 20.40, 21.25, 22.20, 23.10, 00.30 Т/С «СЛЕД» 16+
00.00 ИЗВЕСТИЯ. ИТОГОВЫЙ ВЫПУСК 16+
01.20, 02.20, 03.20 Т/С «ПРОКУРОРСКАЯ ПРОВЕРКА» 16+
04.10, 04.35 Т/С «ДЕТЕКТИВЫ» 16+

Котировки акций ПАО «Россети Северный Кавказ» (торговый код – MRKK) по итогам торгов в ПАО Московская Биржа 25.10.2021

Цена последней сделки (цена покупки), руб.	Средневзвешенная цена, руб.	Цена сделки минимальная, руб.	Цена сделки максимальная, руб.
30,18	30,12	28,86	30,64

№ 287 Реклама

СРЕДА, 3 НОЯБРЯ

ПЕРВЫЙ

05.00, 09.25 ДОБРОЕ УТРО
09.00, 12.00, 15.00 НОВОСТИ
09.50 ЖИТЬ ЗДОРОВО! 16+
10.55 МОДНЫЙ ПРИГОВОР 6+
12.15, 17.00, 02.00 ВРЕМЯ ПОКАЖЕТ 16+
15.15 ДАВАЙ ПОЖЕНИМСЯ! 16+
16.00 МУЖСКОЕ / ЖЕНСКОЕ 16+
18.00 ВЕЧЕРНИЕ НОВОСТИ
18.40 НА САМОМ ДЕЛЕ 16+
19.45 ПУСТЬ ГОВОРЯТ 16+
21.00 ВРЕМЯ
21.30 Т/С «АЛИБИ» 16+
22.35 ДОК-ТОК 16+
23.35 ВЕЧЕРНИЙ УРГАНТ 16+
00.15 Т/С «МАТА ХАРИ» 16+
05.05 РОССИЯ ОТ КРАЯ ДО КРАЯ 12+

РОССИЯ 1

05.00, 09.30 УТРО РОССИИ
05.07, 05.35, 06.07, 06.35, 07.07, 07.35, 08.07, 08.35 ВЕСТИ КРАЯ
09.00, 14.30, 20.45 ВЕСТИ. МЕСТНОЕ ВРЕМЯ
09.55 О САМОМ ГЛАВНОМ 12+
11.00, 14.00, 17.00, 20.00 ВЕСТИ
11.30 СУДЬБА ЧЕЛОВЕКА С БОРИСОМ КОРЧЕВНИКОВЫМ 12+
12.40, 18.40 60 МИНУТ 12+
14.55 Т/С «ТАЙНЫ СЛЕДСТВИЯ» 16+
17.15 АНДРЕЙ МАЛАХОВ. ПРЯМОЙ ЭФИР 16+
21.00 ЮМОРИНА— 2021 Г 16+
23.00 ВЕСЕЛЬЯ ЧАС 16+
00.55 Х/Ф «НА ОБРЫВЕ» 12+

РОССИЯ К

06.30, 07.00, 07.30, 08.30, 10.00, 15.00, 19.30, 23.40 НОВОСТИ КУЛЬТУРЫ 12+
06.35 ПЕШКОМ... 12+
07.05, 20.05 ПРАВИЛА ЖИЗНИ 12+
07.35, 18.35, 01.15 Д/С «ЛЕГЕНДЫ И МИФЫ — ВЕЛИЧАЙШИЕ ТАЙНЫ ЧЕЛОВЕЧЕСТВА» 12+
08.35, 13.35, 18.25 ЦВЕТ ВРЕМЕНИ 12+
08.45 ЛЕГЕНДЫ МИРОВОГО КИНО 12+
09.10, 20.45 Т/С «СИМФОНИЧЕСКИЙ РОМАН» 12+
10.15 НАБЛЮДАТЕЛЬ 12+
11.10, 00.00 ХХ ВЕК 12+
12.30, 22.35 Х/Ф «ДНИ ТУРБИНЫХ» 12+
13.45 РУССКИЙ НАРОД И ЕГО ИДЕНТИЧНОСТЬ 12+
14.30 Д/Ф «4001-Й ЛИТЕРНЫЙ» 12+
15.05 НОВОСТИ 12+
15.20 РИМСКИЙ ДНЕВНИК 12+
15.50 Д/Ф «ПЕТР ВЕЛИКИЙ. ИСТОРИЯ С ФРАНЦУЗСКИМ АКЦЕНТОМ» 12+
16.35 Х/Ф «КАПИТАН НЕМО» 12+
17.40, 02.10 К 90-ЛЕТИЮ СО ДНЯ РОЖДЕНИЯ ДМИТРИЯ БАШКИРОВА 12+
19.45 ГЛАВНАЯ РОЛЬ 12+
20.30 СПОКОЙНОЙ НОЧИ,МАЛЫШИ! 0+
21.30 БЕЛАЯ СТУДИЯ 12+

НТВ

04.45 Т/С «МУХТАР. НОВЫЙ СЛЕД» 16+
08.00, 10.00, 13.00, 16.00, 19.00, 23.35 СЕГОДНЯ
08.20, 10.20 Т/С «МОРСКИЕ ДЬЯВОЛЫ. СМЕРЧ» 16+
13.20 ЧРЕЗВЫЧАЙНОЕ ПРОИСШЕСТВИЕ 16+
14.00 МЕСТО ВСТРЕЧИ 16+
16.20 ЗА ГРАНЬЮ 16+
17.25 ДНК 16+
18.30, 19.40 Х/Ф «МОРСКИЕ ДЬЯВОЛЫ. ОСОБОЕ ЗАДАНИЕ» 16+
21.20 Т/С «СКОРАЯ ПОМОЩЬ» 16+
23.55 ЗАХАР ПРИЛЕПИН. УРОКИ РУССКОГО 12+
00.30 Х/Ф «ПЕРВЫЙ ПАРЕНЬ НА ДЕРЕВНЕ» 12+
04.05 Т/С «МОСКВА. ТРИ ВОКЗАЛА» 16+

ТВЦ

06.00 НАСТРОЕНИЕ
08.15 ДОКТОР И... 16+
08.50 Х/Ф «ДЕЛО БЫЛО В ПЕНЬКОВЕ» 12+
10.55 Д/С «АКТЕРСКИЕ СУДЬБЫ» 12+
11.30, 14.30, 17.50, 22.00 СОБЫТИЯ
11.50 Т/С «КОЛОМБО» 12+
13.40 МОЙ ГЕРОЙ 12+
14.50, 04.35 ПЕТРОВКА,38 16+
15.05, 03.05 Т/С «НИКОНОВ И КО» 16+
16.55 ПРОЩАНИЕ 16+
18.15 Х/Ф «ДЕТЕКТИВ НА МИЛЛИОН. ОБОРОТЕНЬ» 12+
22.30 ХВАТИТ СЛУХОВ! 16+
23.05 Д/С «ПРИГОВОР» 16+
00.00 Х/Ф «СМЕРТЬ С ОБЪЕКТИВЕ. КАПКАН НЕМЕЗИДЫ» 16+
01.35 Х/Ф «СМЕРТЬ С ОБЪЕКТИВЕ. ЗАПАХ УБИЙЦЫ» 12+
04.50 Д/Ф «РАЗЛУЧЕННЫЕ ВЛАСТЬЮ» 12+

СТС

06.00, 05.50 ЕРАЛАШ 0+
06.15 М/С «ТРИ КОТА» 0+
07.00 М/С «ТОМ И ДЖЕРРИ» 0+
08.00, 18.30, 19.00, 19.30 Т/С «ЖЕНА ОЛИГАРХА» 16+
09.00 УРАЛЬСКИЕ ПЕЛЬМЕНИ. СМЕХBOOK 16+
10.05 Х/Ф «КОШКИ ПРОТИВ СОБАК. МЕСТЬ КИТТИ ГАЛОР» 0+
11.40 Х/Ф «ХЭНКОК» 16+
13.25 Х/Ф «ПАПИК 2» 16+
20.00 РУССКИЙ НИНДЗЯ 16+
22.00 Х/Ф «ДЭДПУЛ-2» 16+
00.20 КУПИТЕ ЭТО НЕМЕДЛЕННО! 16+
01.25 Х/Ф «ПОЛИЦЕЙСКАЯ АКАДЕМИЯ-7. МИССИЯ В МОСКВЕ» 16+
02.50 6 КАДРОВ 16+
05.30 МУЛЬТФИЛЬМЫ 0+

РЕН-ТВ

05.00 ТЕРРИТОРИЯ ЗАБЛУЖДЕНИЙ С ИГОРЕМ ПРОКОПЕНКО 16+
06.00 ДОКУМЕНТАЛЬНЫЙ ПРОЕКТ 16+
07.00 С БОДРЫМ УТРОМ! 16+
08.30, 12.30, 16.30, 19.30 НОВОСТИ 16+
09.00, 15.00 Д/Ф «ЗАСЕКРЕЧЕННЫЕ СПИСКИ» 16+
11.00 КАК УСТРОЕН МИР С ТИМОФЕЕМ БАЖЕНОВЫМ 16+
12.00, 16.00, 19.00 112 16+
13.00 ЗАГАДКИ ЧЕЛОВЕЧЕСТВА С ОЛЕГОМ ШИШКИНЫМ 16+
14.00 НЕВЕРОЯТНО ИНТЕРЕСНЫЕ ИСТОРИИ 16+
17.00 ТАЙНЫ ЧАПМАН 16+
18.00 САМЫЕ ШОКИРУЮЩИЕ ГИПОТЕЗЫ 16+
20.00 Х/Ф «ЛОГАН» 16+
22.40 Х/Ф «СКАЙЛАЙН» 16+
00.30 Х/Ф «СКАЙЛАЙН 2» 18+
02.20 Х/Ф «ТЕМНАЯ ВОДА» 16+
03.55 Х/Ф «АЗИАТСКИЙ СВЯЗНОЙ» 16+

ТНТ-СИФ

07.00, 07.30, 07.55 ТНТ. GOLD 16+
08.25 MAMA LIFE 16+
09.00, 09.30, 10.00, 10.30, 11.00, 11.30, 12.00, 12.30, 16.00, 16.30, 17.00, 20.00, 20.30 Т/С «САШАТАНЯ» 16+
13.00, 13.30, 14.00, 14.30, 15.00, 15.30 Т/С «УНИВЕР» 16+
17.30, 18.00, 18.30, 19.00, 19.30 Т/С «ПОЛЯРНЫЙ» 16+
21.00 ДВОЕ НА МИЛЛИОН 16+
22.00 ЖЕНСКИЙ СТЕНДАП 16+
23.00 Х/Ф «ГУЛЯЙ, ВАСЯ!» 16+
01.00, 01.55 ИМПРОВИЗАЦИЯ 16+
02.45 COMEDY БАТТЛ— 2016 Г 16+
03.35, 04.25, 05.15 ОТКРЫТЫЙ МИКРОФОН 16+
06.05, 06.30 ТНТ. BEST 16+

МАТЧ-ТВ

06.00, 09.00, 11.55, 15.30, 17.35 НОВОСТИ
06.05, 16.50, 01.00 ВСЕ НА МАТЧ! ПРЯМОЙ ЭФИР
09.05, 13.00 СПЕЦИАЛЬНЫЙ РЕПОРТАЖ 12+
09.25 ИГРЫ ТИТАНОВ 12+
10.20 KARATE COMBAT 2021 Г. БУДУЩЕЕ 16+
11.25 ФУТБОЛ. ЛИГА ЧЕМПИОНОВ. ОБЗОР 0+
12.00 «ЕСТЬ ТЕМА!» ПРЯМОЙ ЭФИР
13.20 АМЕРИКАНСКИЙ ФУТБОЛ. ЛИГА ЛЕГЕНД. ЖЕНЩИНЫ. «ДЕНВЕР ДРИМ» — «ЛОС-АНДЖЕЛЕС ТЕМПТЕЙШЕН» 16+
14.20, 15.35 Х/Ф «МОЛОТ» 16+
17.40 ПЛЯЖНЫЙ ФУТБОЛ. МЕЖКОНТИНЕНТАЛЬНЫЙ КУБОК. РОССИЯ — ПАРАГВАЙ. ПРЯМАЯ ТРАНСЛЯЦИЯ ИЗ ОАЭ
18.55 ГАНДБОЛ. ЧЕМПИОНАТ РОССИИ «ОЛИМПБЕТ-СУПЕРЛИГА». ЖЕНЩИНЫ. ЦСКА — «РОСТОВ-ДОН» (РОСТОВ-НА-ДОНУ). ПРЯМАЯ ТРАНСЛЯЦИЯ
20.30 ФУТБОЛ. ЛИГА ЧЕМПИОНОВ. «РЕАЛ» (МАДРИД,ИСПАНИЯ) — «ШАХТЕР» (УКРАИНА). ПРЯМАЯ ТРАНСЛЯЦИЯ
22.45 ФУТБОЛ. ЛИГА ЧЕМПИОНОВ. «ЛИВЕРПУЛЬ» (АНГЛИЯ) — «АТЛЕТИКО» (ИСПАНИЯ). ПРЯМАЯ ТРАНСЛЯЦИЯ
01.55 ФУТБОЛ. ЛИГА ЧЕМПИОНОВ. «ЛЕЙПЦИГ» (ГЕРМАНИЯ) — ПСЖ 0+
03.55 НОВОСТИ 0+
04.00 ПЛАВАНИЕ. ЧЕМПИОНАТ ЕВРОПЫ (БАССЕЙН 25 М). ТРАНСЛЯЦИЯ ИЗ КАЗАНИ 0+
04.30 ТЕННИС. КУБОК БИЛЛИ ДЖИН КИНГ. РОССИЯ — ФРАНЦИЯ. ТРАНСЛЯЦИЯ ИЗ ЧЕХИИ 0+

ЧЕ

06.00, 22.00, 02.00 УЛЕТНОЕ ВИДЕО 16+
06.15 НЕВЕРОЯТНЫЕ ИСТОРИИ 16+
08.00 ИДЕАЛЬНЫЙ УЖИН 16+
10.00 ДИЗЕЛЬ ШОУ 16+
12.00 Т/С «СОЛДАТЫ 7» 12+
16.00 Х/Ф «ДЖЕК РИЧЕР» 16+
18.45 Х/Ф «СПЕЦИАЛИСТ» 16+
21.00 ДОРОЖНЫЕ ВОЙНЫ 2.0 16+
23.00 ОПАСНЫЕ СВЯЗИ 18+

ДОМАШНИЙ

06.30 6 КАДРОВ 16+
06.40, 01.15 Д/С «РЕАЛЬНАЯ МИСТИКА» 16+
07.35, 05.40 ПО ДЕЛАМ НЕСОВЕРШЕННОЛЕТНИХ 16+
08.40 ДАВАЙ РАЗВЕДЕМСЯ! 16+
09.45, 04.05 ТЕСТ НА ОТЦОВСТВО 16+
11.55, 03.05 Д/С «ПОНЯТЬ. ПРОСТИТЬ» 16+
13.10, 02.15 Д/С «ПОРЧА» 16+
13.40, 02.40 Д/С «ЗНАХАРКА» 16+
14.15 Д/С «ВЕРНУ ЛЮБИМОГО» 16+
14.50, 19.00 Х/Ф «ЖЕНСКИЙ ДОКТОР — 5» 16+
23.10 Х/Ф «ПОДКИДЫШИ» 16+

ТВ-3

06.00, 05.45 МУЛЬТФИЛЬМЫ 0+
08.30 ДОБРЫЙ ДЕНЬ С ВАЛЕРИЕЙ 16+
09.30, 10.05, 10.40, 11.15, 17.30, 18.00, 18.30, 19.00, 19.30, 20.00 Т/С «СЛЕПАЯ» 16+
11.10, 13.00, 16.55, 20.30 СЧАСТЬЕ БЫТЬ! 16+
11.50, 12.25, 13.05, 13.35, 14.10, 15.45, 16.20 Т/С «ГАДАЛКА» 16+
14.40 МИСТИЧЕСКИЕ ИСТОРИИ 16+
17.00 Т/С «ЗНАКИ СУДЬБЫ» 16+
20.35, 21.15, 22.10 Т/С «СВЕРХЪЕСТЕСТВЕННОЕ» 16+
23.00 Х/Ф «НЕ БОЙСЯ 2» 16+
00.45, 01.30, 02.15, 02.45, 03.30, 04.15, 05.00 Т/С «КАСЛ» 12+

ПЯТЫЙ

05.00, 09.00, 13.00, 17.30, 03.10 ИЗВЕСТИЯ 16+
05.25 Д/С «МОЕ РОДНОЕ» 12+
06.05, 06.50, 07.45, 08.40, 09.25 Т/С «ОПЕРАЦИЯ «ДЕЗЕРТИР» 16+
10.10 Х/Ф «ШУГАЛЕЙ» 16+
12.20, 13.25 Х/Ф «ШУГАЛЕЙ-2» 16+
12.55 ЗНАНИЕ — СИЛА 0+
15.30 Х/Ф «ШУГАЛЕЙ-3» 16+
17.45, 18.45 Т/С «БАЛАБОЛ» 16+
19.50, 20.45, 21.30, 22.20, 23.10, 00.30 Т/С «СЛЕД» 16+
00.00 ИЗВЕСТИЯ. ИТОГОВЫЙ ВЫПУСК 16+
01.15, 02.20, 03.20 Т/С «ПРОКУРОРСКАЯ ПРОВЕРКА» 16+
04.10, 04.35 Т/С «ДЕТЕКТИВЫ» 16+

ЧЕТВЕРГ, 4 НОЯБРЯ

ПЕРВЫЙ

06.00, 10.00, 12.00 НОВОСТИ
06.10 РОССИЯ ОТ КРАЯ ДО КРАЯ 12+
07.00 ДОБРОЕ УТРО
10.15 Д/Ф «ЗЕМЛЯ» 12+
12.15 ЗЕМЛЯ 12+
14.35 АЛЕКСАНДР ЗАЦЕПИН. «МНЕ УЖЕ НЕ СТРАШНО...» 12+
15.35 КОНЦЕРТ «ЭТОТ МИР ПРИДУМАН НЕ НАМИ» 6+
17.40 ЛЕДНИКОВЫЙ ПЕРИОД 0+
21.00 ВРЕМЯ
21.30 КЛУБ ВЕСЕЛЫХ И НАХОДЧИВЫХ 16+
23.50 Т/С «МАТА ХАРИ» 16+
01.40 НАЕДИНЕ СО ВСЕМИ 16+
02.25 МОДНЫЙ ПРИГОВОР 6+
03.15 ДАВАЙ ПОЖЕНИМСЯ! 16+
03.55 МУЖСКОЕ / ЖЕНСКОЕ 16+

РОССИЯ 1

04.25 Х/Ф «КРЕПКИЙ БРАК» 16+
06.00 Х/Ф «ДНЕВНИК СВЕКРОВИ» 12+
10.10 СТО К ОДНОМУ 12+
11.00 ВЕСТИ. ДЕНЬ НАРОДНОГО ЕДИНСТВА
11.45 Х/Ф «ШТАМП В ПАСПОРТЕ» 12+
16.35 АНШЛАГ И КОМПАНИЯ 16+
20.00 ВЕСТИ
20.45 ВЕСТИ. МЕСТНОЕ ВРЕМЯ
21.00 Х/Ф «ПАЛЬМА» 6+
23.20 Х/Ф «ЗЕМЛЯ ЭЛЬЗЫ» 12+
01.25 РОССИЯ. НАМ 30 ЛЕТ! 12+
02.25 Х/Ф «Я ВСЕ ПРЕОДОЛЕЮ» 12+

РОССИЯ К

06.30 ЦАРИЦА НЕБЕСНАЯ 12+
07.00 М/Ф «ПРИКЛЮЧЕНИЯ МЮНХАУЗЕНА» 12+
07.45 Х/Ф «МИНИН И ПОЖАРСКИЙ» 12+
09.30 ОБЫКНОВЕННЫЙ КОНЦЕРТ 12+
10.00, 23.50 Х/Ф «ЗА ВИТРИНОЙ УНИВЕРМАГА» 12+
11.30, 12.25, 13.45, 18.40 ЖИВЫЕ МЕМОРИИ 12+
11.45, 01.20 Д/Ф «ЯМАЛ. ЗАПОВЕДНАЯ ЗОНА» 12+
12.40 БОЛЬШИЕ И МАЛЕНЬКИЕ. ЛУЧШЕЕ 12+
13.55 ДОМ УЧЕНЫХ 12+
14.25 Х/Ф «ВИЗИТ ДАМЫ» 12+
16.45 СОЛИСТЫ МОСКВЫ 12+
18.00 Х/Ф «РОССИЯ. СТАВРОПОЛЬ. СЕМЕЙНЫЙ ПОРТРЕТ» 12+
18.55 ПЕСНЯ НЕ ПРОЩАЕТСЯ... 1971 Г 12+
19.30 БЛАЖЕННАЯ КСЕНИЯ. ИСТОРИЯ ЛЮБВИ 12+
20.55 Х/Ф «МЫ ИЗ ДЖАЗА» 12+
22.20 ЮБИЛЕЙНЫЙ КОНЦЕРТ ИГОРЯ БУТМАНА 12+
02.00 ИСКАТЕЛИ 12+
02.45 М/Ф «ПРО ФОМУ И ПРО ЕРЕМУ» 12+

НТВ

05.35, 08.20 Х/Ф «БЛИЗНЕЦ» 12+
08.00, 10.00, 16.00, 19.00 СЕГОДНЯ
10.20 Х/Ф «БЕЛОЕ СОЛНЦЕ ПУСТЫНИ» 0+
12.00 Х/Ф «ЧЕРНЫЙ ПЕС» 12+
16.20, 19.40 Х/Ф «ПО ТУ СТОРОНУ СМЕРТИ» 16+
21.20 Т/С «СКОРАЯ ПОМОЩЬ» 16+
23.30 Х/Ф «ЛЕГЕНДА О КОЛОВРАТЕ» 12+
01.45 Х/Ф «СХВАТКА» 16+
02.55 Т/С «МОСКВА. ТРИ ВОКЗАЛА» 16+

ТВЦ

05.40 М/Ф «МУЛЬТПАРАД» 0+
06.30 Х/Ф «СКАЗАНИЕ О ЗЕМЛЕ СИБИРСКОЙ» 6+
08.35 Д/Ф «БОРИС АНДРЕЕВ. Я ХОТЕЛ ИГРАТЬ ЛЮБОВЬ» 12+
09.30, 11.50 Х/Ф «ШЕРЛОК ХОЛМС И ДОКТОР ВАТСОН» 0+
11.30, 22.00 СОБЫТИЯ
12.45 Х/Ф «ПРИКЛЮЧЕНИЯ ШЕРЛОКА ХОЛМСА И ДОКТОРА ВАТСОНА» 0+
16.35 Х/Ф «ЧТО ЗНАЕТ МАРИАННА?» 12+
18.25 Х/Ф «ДЕТЕКТИВ НА МИЛЛИОН. РАСПЛАТА» 12+
22.15 10 САМЫХ... 16+
22.50 Д/Ф «ИГОРЬ ТАЛЬКОВ. ПОСЛЕДНИЙ АККОРД» 12+
23.55 Х/Ф «СМЕРТЬ С ОБЪЕКТИВЕ. ОШИБКА КУКЛОВОДА» 12+
03.00 Т/С «КОЛОМБО» 12+
04.30 Д/Ф «ЕВГЕНИЙ ДЯТЛОВ. МНЕ НИКТО НИЧЕГО НЕ ОБЕЩАЛ» 12+
05.15 ХВАТИТ СЛУХОВ! 16+

СТС

06.00, 05.50 ЕРАЛАШ 0+
06.15 М/С «ТРИ КОТА» 0+
07.00 М/С «ТОМ И ДЖЕРРИ» 0+
08.05 Х/Ф «КОШКИ ПРОТИВ СОБАК» 0+
09.55 Х/Ф «КРИСТОФЕР РОБИН» 6+
12.00 Х/Ф «ЗАЧАРОВАННАЯ» 12+
14.05 М/Ф «РАПУНЦЕЛЬ. ЗАПУТАННАЯ ИСТОРИЯ» 12+
16.00 Х/Ф «АЛАДДИН» 6+
18.40 М/Ф «КОРОЛЬ ЛЕВ» 6+
21.00 Х/Ф «АВАТАР» 16+
00.20 Х/Ф «МАСКА» 16+
02.10 6 КАДРОВ 16+
05.30 МУЛЬТФИЛЬМЫ 0+

РЕН-ТВ

05.00 Х/Ф «АЗИАТСКИЙ СВЯЗНОЙ» 16+
05.20 М/Ф «КРЕПОСТЬ. ЩИТОМ И МЕЧОМ» 6+
06.30 М/Ф «ИВАН ЦАРЕВИЧ И СЕРЫЙ ВОЛК» 0+
08.05 М/Ф «ИВАН ЦАРЕВИЧ И СЕРЫЙ ВОЛК 2» 0+
09.25 М/Ф «ИВАН ЦАРЕВИЧ И СЕРЫЙ ВОЛК 3» 6+
11.00 М/Ф «ИВАН ЦАРЕВИЧ И СЕРЫЙ ВОЛК 4» 6+
12.35 М/Ф «ТРИ БОГАТЫРЯ И ШАМАХАНСКАЯ ЦАРИЦА» 12+
14.10 М/Ф «ТРИ БОГАТЫРЯ НА ДАЛЬНИХ БЕРЕГАХ» 0+
15.35 М/Ф «ТРИ БОГАТЫРЯ. ХОД КОНЕМ» 6+
17.05 М/Ф «ТРИ БОГАТЫРЯ И МОРСКОЙ ЦАРЬ» 6+
18.30 М/Ф «ТРИ БОГАТЫРЯ И ПРИНЦЕССА ЕГИПТА» 6+
20.00 М/Ф «ТРИ БОГАТЫРЯ И НАСЛЕДНИЦА ПРЕСТОЛА» 6+
21.35 М/Ф «КОНЬ ЮЛИЙ И БОЛЬШИЕ СКАЧКИ» 6+
23.05 М/Ф «АЛЕША ПОПОВИЧ И ТУГАРИН ЗМЕЙ» 12+
00.35 М/Ф «ДОБРЫНЯ НИКИТИЧ И ЗМЕЙ ГОРЫНЫЧ» 0+
01.55 М/Ф «ИЛЬЯ МУРОМЕЦ И СОЛОВЕЙ-РАЗБОЙНИК» 6+
03.05 М/Ф «КАРЛИК НОС» 0+
04.25 Х/Ф «ТРИ МУШКЕТЕРА» 12+

ТНТ-СИФ

07.00, 07.30, 07.55 ТНТ. GOLD 16+
08.25 ПЕРЕЗАГРУЗКА 16+
09.00, 09.30, 10.00, 10.30, 11.00, 11.30, 12.00, 12.30, 13.00, 13.30 НАША RUSSIA. ДАЙДЖЕСТ 16+
14.00, 17.00 ИГРА 16+
19.00 Т/С «ИГРА» 16+
21.00 ОДНАЖДЫ В РОССИИ 16+
22.00 ШОУ «СТУДИЯ «СОЮЗ 16+
23.00 Х/Ф «ГУЛЯЙ, ВАСЯ! СВИДАНИЕ НА БАЛИ» 16+
01.20, 02.15 ИМПРОВИЗАЦИЯ 16+
03.05 COMEDY БАТТЛ— 2016 Г 16+
04.50, 05.40 ОТКРЫТЫЙ МИКРОФОН 16+

МАТЧ-ТВ

06.00, 09.00, 11.55, 17.25 НОВОСТИ
06.05, 18.25, 20.15, 01.00 ВСЕ НА МАТЧ! ПРЯМОЙ ЭФИР
09.05, 13.00 СПЕЦИАЛЬНЫЙ РЕПОРТАЖ 12+
09.25 ИГРЫ ТИТАНОВ 12+
10.20 KARATE COMBAT 2021 Г. БУДУЩЕЕ 16+
11.25, 17.30 ФУТБОЛ. ЛИГА ЧЕМПИОНОВ. ОБЗОР 0+
12.00 «ЕСТЬ ТЕМА!» ПРЯМОЙ ЭФИР
13.20 АМЕРИКАНСКИЙ ФУТБОЛ. ЛИГА ЛЕГЕНД. ЖЕНЩИНЫ. «ОСТИН АКУСТИК» — «ЧИКАГО БЛИСС» 16+
14.20 ПРОФЕССИОНАЛЬНЫЙ БОКС. ШЕЙН МОЗЛИ ПРОТИВ САУЛЯ АЛЬВАРЕСА. ТРАНСЛЯЦИЯ ИЗ США 16+
15.20 ФУТБОЛ. ЛИГА ЧЕМПИОНОВ 2000 Г. / 2001 Г. «СПАРТАК» (МОСКВА,РОССИЯ) — «АРСЕНАЛ» (ЛОНДОН,АНГЛИЯ) 0+
18.55 ПЛЯЖНЫЙ ФУТБОЛ. МЕЖКОНТИНЕНТАЛЬНЫЙ КУБОК. РОССИЯ — ИРАН. ПРЯМАЯ ТРАНСЛЯЦИЯ ИЗ ОАЭ
20.30 ФУТБОЛ. ЛИГА ЕВРОПЫ. «ГАЛАТАСАРАЙ» (ТУРЦИЯ) — «ЛОКОМОТИВ» (РОССИЯ). ПРЯМАЯ ТРАНСЛЯЦИЯ
22.45 ФУТБОЛ. ЛИГА ЕВРОПЫ. «ЛЕСТЕР» (АНГЛИЯ) — «СПАРТАК» (РОССИЯ). ПРЯМАЯ ТРАНСЛЯЦИЯ
01.55 БАСКЕТБОЛ. ЕВРОЛИГА. МУЖЧИНЫ. ЦСКА (РОССИЯ) — «ФЕНЕРБАХЧЕ» (ТУРЦИЯ) 0+
03.55 НОВОСТИ 0+
04.00 ПЛАВАНИЕ. ЧЕМПИОНАТ ЕВРОПЫ (БАССЕЙН 25 М). ТРАНСЛЯЦИЯ ИЗ КАЗАНИ 0+
04.30 БАСКЕТБОЛ. ЕВРОЛИГА. МУЖЧИНЫ. АСВЕЛ — УНИКС (ТУРЦИЯ) 0+
05.30 ХОККЕЙ. НХЛ. «САН-ХОСЕ ШАРКС» — «СЕНТ-ЛУИС БЛЮЗ». ПРЯМАЯ ТРАНСЛЯЦИЯ

ЧЕ

06.00, 21.30, 05.45 УЛЕТНОЕ ВИДЕО 16+
06.15 НЕВЕРОЯТНЫЕ ИСТОРИИ 16+
08.10 ИДЕАЛЬНЫЙ УЖИН 16+
10.00 ДИЗЕЛЬ ШОУ 16+
12.00 Т/С «СОЛДАТЫ 7» 12+
13.00 Т/С «СОЛДАТЫ 8» 12+
20.00 ДОРОЖНЫЕ ВОЙНЫ 2.0 16+
23.00 ОПАСНЫЕ СВЯЗИ 18+
01.00 Т/С «ЧЕРНЫЕ КОШКИ» 16+

ДОМАШНИЙ

06.30 Д/С «ВЕРНУ ЛЮБИМОГО» 16+
08.00 Х/Ф «АНЖЕЛИКА — МАРКИЗА АНГЕЛОВ» 16+
10.30 Х/Ф «ВЕЛИКОЛЕПНАЯ АНЖЕЛИКА» 16+
12.45 Х/Ф «АНЖЕЛИКА И КОРОЛЬ» 16+
15.00 Х/Ф «НЕУКРОТИМАЯ АНЖЕЛИКА» 16+
16.55 Х/Ф «АНЖЕЛИКА И СУЛТАН» 16+
19.00 Х/Ф «ЖЕНСКИЙ ДОКТОР — 5» 16+
23.05 Х/Ф «ПОДКИДЫШИ» 16+
01.10 Х/Ф «ЦЕНА ПРОШЛОГО» 16+
04.35 Д/С «ГЕРОИНИ НАШЕГО ВРЕМЕНИ» 16+
06.10 6 КАДРОВ 16+

ТВ-3

06.00 МУЛЬТФИЛЬМЫ 0+
09.30, 10.00, 10.30, 11.00, 11.30, 12.00, 12.30, 13.00, 13.30, 14.00, 14.30, 15.00, 15.30, 16.00, 16.30, 17.00, 17.30, 18.00, 18.30, 19.00, 19.30, 20.00, 20.30 Т/С «СЛЕПАЯ» 16+
21.00 Х/Ф «ПОБОЧНЫЙ ЭФФЕКТ» 16+
23.00 Х/Ф «ЦАРЬ СКОРПИОНОВ. ВОСХОЖДЕНИЕ ВОИНА» 16+
01.15 Х/Ф «ЦАРЬ СКОРПИОНОВ. КНИГА МЕРТВЫХ» 16+
03.00 Х/Ф «НЕ БОЙСЯ» 16+
03.45 ГОРОДСКИЕ ЛЕГЕНДЫ 16+
04.30, 05.15 ТАЙНЫЕ ЗНАКИ 16+

ПЯТЫЙ

05.05, 05.45 Д/С «МОЕ РОДНОЕ» 12+
06.25, 07.10, 08.05, 09.10 Т/С «ПОДЛЕЖИТ УНИЧТОЖЕНИЮ» 12+
10.10 Х/Ф «ПЕС БАРБОС И НЕОБЫЧНЫЙ КРОСС» 12+
10.25 Х/Ф «САМОГОНЩИКИ» 12+
10.45 Х/Ф «ТРИ ОРЕШКА ДЛЯ ЗОЛУШКИ» 0+
12.35, 13.40, 14.40 Т/С «КАНИКУЛЫ СТРОГОГО РЕЖИМА» 12+
15.35, 16.40, 17.35, 18.35 Т/С «ОТПУСК ЗА ПЕРИОД СЛУЖБЫ» 16+
19.40, 20.40 Т/С «ОТСТАВНИК. ПОЗЫВНОЙ «БРОДЯГА» 16+
21.40 Х/Ф «ТУРИСТ» 16+
23.45 Х/Ф «РЖЕВ» 12+
02.00, 02.45, 03.30, 04.15 Т/С «НАЗАД В СССР» 16+

Это нужно знать

Последствия коррупции губительны для общества

Политика, образование, здравоохранение, органы правопорядка, государственная и муниципальная власть — уже практически не осталось сфер жизни, не затронутых коррупцией. В обиходе это понятие хорошо раскрывает слово «взятка». Люди берут и дают взятки повсеместно. И бороться с этим необходимо комплексно. Ведь коррупция поистине многолика. Администрация Пятигорска ведет систематическую работу по борьбе с коррупцией и профилактике коррупционных проявлений.

Масштабы проблемы

Те, кто считает коррупцию безобидным явлением, сильно ошибаются. Продажность подрывает моральные устои, препятствует экономическому росту и развитию государства. Последствия коррупции — неадекватное распределение и использование государственного бюджета и ресурсов или же нерациональное управление доходами и расходами компании, недополучение налогов (прибыли), снижение качества предоставляемых услуг, нецелевое использование международной помощи развивающимся странам, что вызывает увеличение долгового бремени государства, а также кредитных средств, что нередко приводит к банкротству предприятий, увеличению социального неравенства, росту организованной преступности и социального недовольства и так далее.

Что считается взяткой

Известно, что коррупция многолика и порой человек может даже не знать, что становится фигурантом такой схемы. Поэтому каждому необходимо быть бдительным и четко знать, какие поступки могут втянуть в эту историю.
Итак, коррупция проявляется в:

- хищении материальных и денежных средств с использованием служебного положения, даче взятки, получении взятки, коммерческом подкупе;
- административных правонарушениях (мелком хищении материальных и денежных средств с использованием служебного положения, нецелевом использовании бюджетных средств и средств внебюджетных фондов и других составов, подпадающих под составы Кодекса Российской Федерации об административных правонарушениях);
- дисциплинарных правонарушениях, то есть использовании своего статуса для получения некоторых преимуществ, за которое предусмотрено дисциплинарное взыскание;
- запрещенных гражданско-правовых сделках (например, принятии в дар или дарении подарков, оказании услуг госслужащему третьими лицами).

Помните, что взятки — это не только деньги, но и другие материальные и нематериальные ценности: услуги, льготы, социальные выгоды, лоббирование чьих-то интересов, когда, как говорят в народе, устраиваются куда-то «по блату». Такое покровительство — обоюдное преступление. Кстати, даже необоснованные продвижения по службе или спускание на тормозах проступков тех или иных сотрудников могут расцениваться как коррупционные действия.

Злоупотребление полномочиями и коммерческий подкуп — как они выглядят?

К первому понятию относятся использование коррупционером своего служебного положения вопреки интересам службы (организации) либо явно выходящее за пределы его власти, если такие действия (бездействие) совершены им из корыстной или иной личной заинтересованности и влекут существенное нарушение прав и законных интересов общества.

Коммерческий подкуп похож на дачу и получение взятки. Разница в том, что происходит этот процесс между лицом, выполняющим управленческие функции в коммерческой организации, и другой заинтересованной стороной.

Какова ответственность?

Необходимо помнить, что за совершение коррупционных правонарушений граждане несут уголовную, административную, гражданско-правовую и дисциплинарную ответственность в соответствии с законодательством Российской Федерации. Причем важно помнить, что в случае взяточничества наказание несут обе стороны! Уголовным кодексом России предусматривается лишение свободы на срок до 15 лет.

Не забывайте, что состав преступления будет иметь место независимо от того, когда была принята взятка — до или после выполнения соответствующих действий, с предварительной договоренностью или без нее. Закон оговаривает, что дача взятки при отсутствии обстоятельств, отягчающих ответственность, наказывается штрафом до пятисот тысяч рублей, или в размере заработной платы либо иного дохода осужденного за период до одного года, или в размере от пятикратной до тридцатикратной суммы взятки либо исправительными работами на срок до двух лет с лишением права занимать определенные должности или работать в оговоренной сфере на срок до трех лет, а также принудительными работами на срок до трех лет либо лишением свободы на срок до двух лет со штрафом в размере от пятикратной до десятикратной суммы взятки или без такового.

При отягчающих факторах (дача взятки должностному лицу за совершение им заведомо незаконных действий (бездействия) в особо крупном размере, группой лиц по предварительному сговору или организованной группой) штраф будет уже от двух миллионов до четырех миллионов рублей, или в размере заработной платы или иного дохода осужденного за период от двух до четырех лет, или в размере от семидесятикратной до девяностократной суммы взятки с лишением права занимать определенные должности или заниматься определенной деятельностью на срок до десяти лет или без такового либо лишением свободы на срок от восьми до пятнадцати лет со штрафом в размере до семидесятикратной суммы взятки или без такового и с лишением права занимать определенные должности или заниматься определенной деятельностью на срок до десяти лет или без такового.

Нередко нарушители закона не хотят сами рисковать и привлекают так называемого посредника. Так вот, этот человек тоже будет наказан по всей строгости закона, так как посредничеством во взяточничестве признается совершение действий, направленных на передачу взятки: непосредственная транспортировка предмета взятки, создание условий для такой передачи. Ответственность здесь наступает независимо от того, получил ли посредник за это вознаграждение или нет.

Коррупция — беда, которую можно преодолеть только сообща. Одной из важных мер противодействия ей можно назвать информирование населения.

Администрация Пятигорска регулярно ведет разъяснительную профилактическую работу антикоррупционной направленности с гражданами.
Вы стали жертвой коррупции? Обращайтесь:
1) в правоохранительные органы;
2) в общественную приемную администрации города на сайте www.pyatigorsk.org;
3) опустите сообщение в ящик «Письмо главе».

Полосу подготовила Татьяна Шишимер

Проекты Фонда президентских грантов

Журналисты на казачьем подворье

Уходящий октябрь подарил несколько погожих деньков, и пятигорчане, а также гости города-курорта могли почувствовать всю прелесть бабьего лета, а также насладиться «пышным природы увяданием», прогуливаясь в курортной зоне или по склонам Машука. А вот журналисты известных в нашем регионе СМИ и популярные блогеры решили заглянуть на подворье к горячеводским казакам.

Автор> Анна Кобзарь

Рассказала пишущей братии об этнографическом комплексе терцев в поселке Горячеводском ставропольский журналист Наталья Гребенькова. В рамках своего проекта «Маршруты казачьего Ставрополья» она провела экскурсию по «Малому Терскому кругу».

Факт

«Малый Терский круг» — это один из трех маршрутов проекта, в котором условно объединены города Кавказских Минеральных Вод и относительно ближайшие окрестности (подробнее об этом на сайте нттр://айда26.рф/).



Наталья сообщила журналистам, что проект «Маршруты казачьего Ставрополья» (@stav_ayda) реализуется при поддержке Фонда президентских грантов с целью популяризации культуры терских казаков, что будет способствовать развитию этнографического туризма в регионе.

Гостей пригласили в казачью хату — небольшой музей, где каждый может познакомиться с бытом казаков конца XVIII — начала XIX века. Здесь есть красный угол с иконами, действующая русская печь, сундук с приданым, казачья справа и амуниция. Все можно трогать и, конечно, фотографировать. Для необычных посетителей накрыли столы и угостили традиционными блюдами казачьей кухни, изготовленными в русской печи.

— У этнографического комплекса «Горячеводские казаки» большой туристический потенциал: заботливо воссозданная атмосфера казачьей старины знакомит с бытом, культурой, историей, обрядами и кухней терских казаков. На территории подворья есть конюшня и военно-исторический парк «Патриот», — сообщил журналистам атаман ГКО Владимир Савченко. **— Казаки Горячеводской общины участвуют в конкурсе и рассчитывают на поддержку и софинансирование дальнейшего развития комплекса со стороны Фонда президентских грантов. Очень надеемся на победу!**

Кстати, лошади конюшни особенно заинтересовали представителей краевого информационного агентства «Победа26». Позже своим читателям журналисты сообщили, что казачья община поселка Горячеводского уже третий год реализует благотворительный проект для оздоровления ребят с ДЦП и аутизмом. Конные занятия проводятся на безвозмездной основе, чтобы пройти курс лечения сюда приезжают семьи со всей страны. Кроме того, лошадей с местной конюшни используют для экологических патрулей. Верховые казаки следят за порядком в курортной зоне на Машуке в пятницу, субботу и воскресенье.

К сведению

Своим подписчикам побывавшие на подворье блогеры рассказали о парке военной техники «Патриот», который появился на территории подворья в честь 75-летия Великой Победы. Он задуман как музей списанной боевой техники под открытым небом. Из разных регионов казаки привезли и установили семь объектов. Идея создания парка не только в том, чтобы отдать дань памяти воинам, приближавшим Победу, но и в свободном доступе для всех желающих: все можно посмотреть и потрогать руками.

Комментарий

Игорь Болотов,
начальник отдела продвижения туристских ресурсов краевого министерства туризма:

— Ставропольский край — это поликультурный регион, и этнографический туризм здесь традиционно популярен. Это одно из приоритетных направлений развития туристической отрасли. Казачьи традиции и культура у нас представлены подобными этнографическими центрами, подворьями, которые активно развиваются в последние годы. Мы увидели, что сегодня предлагается туристам, такие экскурсионные программы становятся все более востребованными и отдыхающими, которые приезжают к нам на отдых, и жителями. Это интересно, познавательно, позволяет узнать историю и культуру края школьным группам, и такую возможность нам дает проект «Маршруты казачьего Ставрополья», поддержанный Фондом президентских грантов. Он отлично вписывается в формат туров выходного дня.

Важно

В Ставропольском крае активно развиваются новые виды туризма, что все более привлекает в край молодое поколение. В последнее время особой популярностью у гостей и жителей Ставрополья пользуются детский, экологический, сельский, промышленный туризм. Об этом сообщил министр туризма и оздоровительных курортов региона Кирилл Реут на брифинге в краевом правительстве.

«Наш край располагает к развитию сельского и экотуризма. Он изобилует разными видами ландшафтов — горным и степным. Мы используем комплексные формы туристских объектов, которые позволяют предоставить экологичный, комфортный и познавательный отдых. В формате экотуризма мы шагаем в ногу со временем и сегодня видим обновление туристического потока. К нам приезжают молодые люди из разных регионов, чтобы пройти по экомаршрутам, которых насчитывается уже более тридцати», — отметил министр.

Тем временем

На заседании правительства края под председательством губернатора Владимира Владимирова одобрены изменения в проект закона Ставропольского края, регламентирующего уплату курортного сбора на территории региона. Предложенные изменения предполагают исключение из числа плательщиков курортного сбора лиц, имеющих место жительства на территории Ставропольского края. Новый порядок сбора планируется установить с 1 января 2022 года. Проект закона утвержден членами правительства и передан в краевую Думу для парламентского рассмотрения.

Цифры

Напомним, что общий объем курортного сбора в крае составил с начала эксперимента почти **834** миллиона рублей. На эти средства благоустроены, отремонтированы, а в ряде случаев **70** содержатся туристических и культурных объектов инфраструктуры городов-курортов Кавказских Минеральных Вод.

Человек года — 2020

Созидая, дарить радость и уют

Русские женщины могут не только в горящую избу войти и коня на скаку остановить, но и предприятие возглавить, а также водоснабжение школы наладить. Одной из таких женщин, которыми гордятся Пятигорск и Ставропольский край, является Ольга Дуплищева — победитель конкурса «Человек года» в номинации «Благотворительность». Именно благодаря Ольге Васильевне у ребятишек пятигорской МБОУ СОШ № 7 есть и горячая, и холодная вода.



Автор> Анна Цигельская

Строительная организация ООО «Дебют» под руководством Ольги Дуплищевой также проводит ремонтные работы на благотворительной основе в детских садах и школах других районов Ставропольского края. Ольга Васильевна из династии строителей. Поэтому стремление к созиданию у нее в крови.

— У меня отец был строителем — главным архитектором в городе Гудермесе, потом в Наурском районе, так что у нас строительство — семейное дело, — рассказывает представительница славной династии. **— Сын Александр тоже прошел путь от монтажника до заместителя директора по производству, каждый вид работы знает с нуля, все своими руками выполнял. Он тоже очень увлеченный человек, любит свое дело! За все время нашей совместной работы построили и успешно сдали 8 крупных объектов на КМВ и в городе Нальчике.**

Ольга Васильевна тут же уточняет, что по специальности она экономист: трудилась главным экономистом, начальником планово-финансового отдела на предприятиях в Кировском районе.

— Но вот в 2007 году, после смерти мужа, мне пришлось возглавить ООО «Дебют», вникать в строительные нормативы. Работа интересная, особенно когда реализация проекта подходит к концу и виден результат труда всего коллектива, — делится собеседница.

И все же Ольга Васильевна — не только талантливый руководитель, известный в крае меценат, обаятельная женщина, но и счастливая бабушка пятерых замечательных внуков. А детей у нее трое.

— Старшая дочь — профессор, возглавляет кафедру иностранных языков, сын тоже окончил аспирантуру, но смерть отца не позволила ему остаться в науке, пришлось срочно с головой окунуться в строительство, а вот меньшая наша — кандидат педагогических наук, преподает в институте. У меня две внучки и три внука. Когда появляется свободное время, занимаюсь садоводством — выращиваю цветы. Это мое давнее увлечение. Но еще очень люблю читать. А вот эту страсть к познанию нового мне привил отец.

У семьи Дуплищевых, мамы и сына, большие созидательные планы — украсить Пятигорск и другие города Ставропольского края современными домами из качественных, экологичных материалов, чтобы люди радовались уюту теплых квартир и наслаждались комфортом, который создается руками опытных строителей, вкладывающих душу в свою работу. Сейчас, кстати, ООО «Дебют» занимается возведением двух домов в Пятигорске и одного в Новопавловске по программе переселения из ветхого жилья.

Человеколюбие — это поступок!

Поступком года по итогам конкурса «Человек года — 2020» жюри назвало организацию волонтерской благотворительной помощи пятигорчанам, оказавшимся в трудной жизненной ситуации. В общественной приемной партии «Единая Россия» эту работу курирует Екатерина Чагаева, главный специалист протокольного отдела администрации Пятигорска. Она и стала лауреатом в обозначенной номинации. А за подробностями мы обратились к самой победительнице.

Автор> Наталья Тарасова

— Екатерина, каким образом чиновник может стать лауреатом престижного городского конкурса в такой номинации, как «Поступок года»?

— Вообще не думаю о том, что я чиновник. Хотя и работаю в администрации главным специалистом протокольного отдела. Для меня нет ничего хуже работы стандартной, протокольной. Я человек абсолютно не системный. Да, работаю в системе, если таковой можно считать административную работу. Еще состою в рядах местного отделения партии «Единая Россия». Но у всех, кто трудится в аппарате администрации, есть прекрасная возможность помогать людям. И это я считаю самым главным для себя. Как сказал на церемонии награждения глава Пятигорска Дмитрий Ворошилов: **«Человеколюбие — это и есть поступок года».**

— Была ли неожиданной награда? Как отнеслись к ней Ваши коллеги, друзья, знакомые?

— Да, весть о награде стала для меня неожиданной. Я ведь человек не публичный, а тут — музыка, цветы, торжественная обстановка, сцена музейного комплекса «Моя страна — Моя Россия», аплодисменты! Было приятно, конечно, но и переволновалась очень сильно. Все меня поздравляли, говорили, что я достойна. Но я все же считаю, что это не только моя награда, а всех моих коллег.

— Вам самой нравится то, чем Вы занимаетесь?

— Очень. Просто не представляю, как можно бездельничать, оставаться равнодушной, когда вокруг происходит столько всего важного, что необходимо сделать для города и его жителей. И если не я, то кто? Очень многое, конечно, зависит от тех, кто рядом, плечом к плечу. Хотела бы поблагодарить главу города Дмитрия Ворошилова и исполнительного секретаря Пятигорского местного отделения партии «Единая Россия» Дарью Самольянец за то, что поддерживают меня в любых начинаниях!

— Что значит для Вас Пятигорск?

— Пятигорск — мой дом, в котором мне уютно и спокойно и который я по мере своих сил хочу сделать еще более красивым и благоустроенным.

Для справки

Екатерина Вадимовна Чагаева начала трудовой путь в 2008 году. Работала старшим лаборантом кафедры общегуманитарных дисциплин математических наук Северо-Кавказского института-филиала Российской Академии народного хозяйства и государственной службы при Президенте Российской Федерации. С 2015 года — в администрации Пятигорска. С июня 2020 года — в протокольном отделе. Принимала активное участие в организации мероприятий ко Дню города, праздновании Дня Победы, торжественных открытиях городских скверов. Имеет опыт участия в международных, региональных и федеральных мероприятиях. В Пятигорском местном отделении партии «Единая Россия» принимала участие в партийных проектах «Старшее поколение», «Народный контроль», «Школа грамотного потребителя». Активный участник проведения ежегодного рейтингового голосования в Федеральном проекте формирования комфортной городской среды по отбору общественных территорий с целью их благоустройства. Энергичный и инициативный организатор, надежный, ответственный, принципиальный человек, отзывчивый и скромный. Неоднократно награждалась Благодарственными письмами и Почетными грамотами главы города Пятигорска.

Подвиг

Легенда о лейтенанте

На всех фотографиях он одинаков: строгий, с выправкой и серьезными глазами. Эта серьезность плохо вяжется с гладким мальчишеским лицом — она бы подошла скорее мужчине в летах. Но старший лейтенант милиции Олег Варлаков останется таким навсегда: ему было всего 23, когда его забрала Чеченская война.

Братья

Людмила Варлакова могла гордиться сыновьями: сначала старший, Владимир, принял присягу, поклявшись верой и правдой служить своей стране, за ним последовал и младший, Олег. Что и говорить, ее мальчикам такой жребий был как раз по плечу: оба высокие, крепкие, спортивные. В школе всегда на хорошем счету, да и где было найти в те годы мальчишку, не грезившего о погонах. Людмила гордилась ими, но на душе было неспокойно. Особенно когда о своем решении объявил Олег. Одному богу известно, что ждет на пути защитника Родины ее упрямого, ничего не боящегося мальчика. Что, если этот путь окажется слишком коротким? Однако мешать сыну не стала — знала, что это ни к чему не приведет.

Факт

Если Олег что-то решил, с выбранной дороги уже не сворачивал, шел напролом. Настоящий мужской характер. Владимир учился во Владикавказском высшем военном командном училище внутренних войск, туда же отправился и Олег. Семнадцатилетний парень не сомневался, что и на этот раз добьется своего, как добивался всегда. Он видел себя военным — только военным и никем больше. Его мечта сбылась в тот день, когда надел курсантский китель: теперь он был в строю. Рядом были командиры, товарищи, с которыми предстоит бок о бок пройти долгий путь, и старший брат, страшно довольный и решивший втайне присматривать за младшим первое время. Так, на всякий случай.

Но пригляд брата не понадобился: открытый и справедливый Олег с первых дней без труда завоевал авторитет среди курсантов. Если возникали сложности, именно к нему шли за советом, именно его просили разрешить споры. Все знали: этот парень не подведет, выяснит все и рассудит по-честному. Так будет до самого выпуска.

На выпускной фотографии молодые офицеры все как на подбор: статные, серьезные, но в глазах — огонек радостного предвкушения. Только Олег собран и смотрит сурово. Как будто он видел то, что уготовила ему судьба.

Вызвал огонь на себя

Вскоре после окончания училища он поступил на службу в ОМОН. Снова в недобром предчувствии сжалось сердце Людмилы: в стране давно уже начались беспорядки, стреляли то здесь, то там. А вдруг под пулями окажется Олег — упертый, не знающий, что значит уклониться от опасности? Владимир успокаивал мать как мог, да и поначалу все было спокойно. Как когда-то в училище, на новом месте лейтенант Варлаков быстро стал душой коллектива. Выдержанный, не допускающий расхлябанности ни в чем, он пользовался большим уважением, несмотря на юный возраст. Уже через полгода он был выдвинут на должность заместителя командира роты и награжден знаком «За отличие в службе». Большая честь для юноши, недавно отметившего двадцать первый день рождения.

Затем одна за другой последовали настоящие проверки на прочность: трижды Олег выполнял воинский долг в Чечне, где как раз разгоралась бесчеловечная и почти средневековая война, на долгие годы утопившая республику в крови. В каждой командировке он проявлял мужество и самоотверженность, о которых сослуживцы Варлакова рассказывают молодым бойцам спустя два с лишним десятилетия после его гибели.

Март 1996 года выдался ветреным и мокрым. Старший лейтенант милиции Варлаков в составе ОМОН уже месяц как находился в Грозном. Положение с каждым днем становилось все хуже: боевики осадили практически все блокпосты. 6 марта 13-й блокпост, старшим оперативной группы которого был Олег Варлаков, вызвал огонь на себя и отбросил противника. На следующий день, проломив кирпичную стену, дышащая на ладан БМП сумела чудом вырваться из осады. Но радоваться было рано: омоновцы не досчитались нескольких бойцов, которые должны были сидеть верхом на броне.

Как выяснится впоследствии, роковую роль сыграла военная неразбериха. Но тогда об этом никто и подумать не мог. Тогда все было предельно ясно: где-то там, среди вооруженных до зубов боевиков, остались товарищи. И старший лейтенант милиции Варлаков не мог бросить их на произвол судьбы.

Он решил вернуться. Если и был хотя бы небольшой шанс, что они еще живы, им стоило воспользоваться. С собой он взял девять наиболее закаленных бойцов на двух машинах — БМП и БРДМ — и отправился в рейд. Как только машины оказались в узкой улочке, боевики обстреляли их из гранатометов. Бой был неравным с самого начала: на стороне врага были все преимущества. Большинство бойцов погибли сразу, остальные получили тяжелые раны.

Будучи раненым, Олег не потерял хладнокровия, продолжал отстреливаться и докладывать по рации об обстановке, сражался до последнего патрона. Группа погибла в полном составе.

Их найдут через несколько дней — изувеченных почти до неузнаваемости: боевиков привело в ярость, что сопротивление им оказывало всего несколько бойцов.

Омоновцы и солдаты, на спасение которых отправлялась группа Варлакова, нашлись живыми. Их успели спасти благодаря тому, что Варлаков отвлек на себя основные силы бандитов.

Звезда Героя России

Его похоронили в Пятигорске, на Краснослободском кладбище. На надгробной плите сияет Звезда Героя России: он был удостоен этого звания через полгода после гибели. На могиле всегда есть цветы. Ее навещают не только родные, но и военнослужащие Северо-Кавказского округа Росгвардии. Не только для того, чтобы почтить память бесстрашного старлея. Многим хочется просто посмотреть на него, 23-летнего парня, не побоявшегося рискнуть жизнью, чтобы вытащить товарищей из лап безжалостного врага. С фото на памятнике он смотрит так же серьезно, непреклонно. Мог ли он в тот день поступить иначе? Те, кто знал его, абсолютно уверены: нет. Долг солдата и боевое товарищество были для Варлакова превыше всего. И в День белых журавлей, когда вспоминают всех, кто отдал жизнь в боях за Родину, вспомним и о нем — простом честном парне, оставшемся в воспоминаниях образцом настоящего русского офицера, для которого понятие «честь» не просто красивый тост за столом.

Пресс-служба Северо-Кавказского округа войск национальной гвардии Российской Федерации

ПЯТНИЦА, 5 НОЯБРЯ

ПЕРВЫЙ

05.25 Х/Ф «ЗА ДВУМЯ ЗАЙЦАМИ» 0+
06.00, 10.00, 12.00 НОВОСТИ
06.10 ЗА ДВУМЯ ЗАЙЦАМИ 0+
07.00 ДОБРОЕ УТРО
10.15, 12.15 ВОСПОМИНАНИЯ О ШЕРЛОКЕ ХОЛМСЕ 12+
17.35 «ГОРЯЧИЙ ЛЕД». ГРАН-ПРИ 2021 Г. ТУРИН. ФИГУРНОЕ КАТАНИЕ. ЖЕНЩИНЫ. КОРОТКАЯ ПРОГРАММА. ПРЯМОЙ ЭФИР ИЗ ИТАЛИИ
18.40 ЧЕЛОВЕК И ЗАКОН 16+
19.45 ПОЛЕ ЧУДЕС 16+
21.00 ВРЕМЯ
21.30 ГОЛОС 12+
23.25 ВЕЧЕРНИЙ УРГАНТ 16+
00.20 Д/Ф «ЧАРЛЬЗ БРОНСОН. ИДЕАЛЬНЫЙ МАЧО» 16+
01.20 ИММУНИТЕТ. ТОКСИНЫ 12+
02.15 НАЕДИНЕ СО ВСЕМИ 16+
03.00 МОДНЫЙ ПРИГОВОР 6+
03.50 ДАВАЙ ПОЖЕНИМСЯ! 16+

РОССИЯ 1

06.00 Х/Ф «ДНЕВНИК СВЕКРОВИ» 12+
10.10 СТО К ОДНОМУ 12+
11.00, 20.00 ВЕСТИ
11.30 Х/Ф «ПАЛЬМА» 6+
13.50 ИЗМАЙЛОВСКИЙ ПАРК 16+
15.50 Х/Ф «УКРОЩЕНИЕ СВЕКРОВИ» 12+
18.05, 20.30 Х/Ф «УКРОЩЕНИЕ СВЕКРОВИ 2» 12+
22.30 ШОУ БОЛЬШОЙ СТРАНЫ 12+
00.55 Х/Ф «ЛЮБИМЫЕ ЖЕНЩИНЫ КАЗАНОВЫ» 12+

РОССИЯ К

06.30 М/Ф «БОЛЬШОЙ СЕКРЕТ ДЛЯ МАЛЕНЬКОЙ КОМПАНИИ» 12+
08.05 Х/Ф «МЫ ИЗ ДЖАЗА» 12+
09.30 ОБЫКНОВЕННЫЙ КОНЦЕРТ 12+
10.00, 00.35 Х/Ф «ВОЗВРАЩЕНИЕ «СВЯТОГО ЛУКИ» 12+
11.35, 13.45, 14.25 ЖИВЫЕ МЕМОРИИ 12+
11.45, 02.05 Д/Ф «НЕИЗВЕСТНЫЙ МАДАГАСКАР» 12+
12.40 БОЛЬШИЕ И МАЛЕНЬКИЕ. ЛУЧШЕЕ 12+
13.55 Д/С «РАССЕКРЕЧЕННАЯ ИСТОРИЯ» 12+
14.35 Х/Ф «ЗОЛОТО МАККЕНЫ» 12+
16.45 ДЖ.ВЕРДИ. «РЕКВИЕМ» 12+
18.20 Х/Ф «ОПАСНЫЙ ВОЗРАСТ» 12+
19.50 Д/С «МИРОВАЯ ЛИТЕРАТУРА В ЗЕРКАЛЕ ГОЛЛИВУДА» 12+
20.40 Х/Ф «РАЗУМ И ЧУВСТВА» 12+
22.55 КОНЦЕРТ «СКАЗОЧНАЯ НОЧЬ» 12+

НТВ

04.30 Х/Ф «БАРСЫ» 16+
08.00, 10.00, 16.00, 19.00 СЕГОДНЯ
08.20 МОИ УНИВЕРСИТЕТЫ. БУДУЩЕЕ ЗА НАСТОЯЩИМ 6+
09.15, 10.20 Х/Ф «ЛЕГЕНДА О КОЛОВРАТЕ» 12+
12.00 Х/Ф «БАТАЛЬОН» 16+
16.20, 19.40 Х/Ф «ПО ТУ СТОРОНУ СМЕРТИ» 16+
21.20 Т/С «СКОРАЯ ПОМОЩЬ» 16+
23.30 ЖАРА KIDS AWARDS 2021 Г 0+
01.40 КВАРТИРНЫЙ ВОПРОС 0+
02.30 ОСНОВАНО НА РЕАЛЬНЫХ СОБЫТИЯХ 16+
04.20 АГЕНТСТВО СКРЫТЫХ КАМЕР 16+

ТВЦ

05.45 М/Ф «МУЛЬТПАРАД» 0+
06.10 Х/Ф «ДЕТЕКТИВ НА МИЛЛИОН. РАСПЛАТА» 12+
09.45, 11.50 Х/Ф «ПРИКЛЮЧЕНИЯ ШЕРЛОКА ХОЛМСА И ДОКТОРА ВАТСОНА. СОБАКА БАСКЕРВИЛЕЙ» 0+
11.30 СОБЫТИЯ
13.10 Х/Ф «ПРИКЛЮЧЕНИЯ ШЕРЛОКА ХОЛМСА И ДОКТОРА ВАТСОНА. СОКРОВИЩА АГРЫ» 0+
16.10 Х/Ф «СТРАШНАЯ КРАСАВИЦА» 12+
18.05 Х/Ф «СИНДРОМ ЖЕРТВЫ» 12+
22.00 В ЦЕНТРЕ СОБЫТИЙ 12+
23.10 ПРИЮТ КОМЕДИАНТОВ 12+
01.05 Х/Ф «АГАТА И ПРАВДА ОБ УБИЙСТВЕ» 12+
02.35 Х/Ф «АГАТА И ПРОКЛЯТИЕ ИШТАР» 12+
04.10 Х/Ф «АГАТА И СМЕРТЬ ИКС» 12+

СТС

06.00, 05.50 ЕРАЛАШ 0+
06.15 М/С «ТРИ КОТА» 0+
07.00 М/С «ТОМ И ДЖЕРРИ» 0+
08.10 Х/Ф «КОШКИ ПРОТИВ СОБАК. МЕСТЬ КИТТИ ГАЛОР» 0+
09.45 М/Ф «КАК ПРИРУЧИТЬ ДРАКОНА» 12+
11.40 М/Ф «КАК ПРИРУЧИТЬ ДРАКОНА-2» 0+
13.40 М/Ф «КАК ПРИРУЧИТЬ ДРАКОНА 3» 6+
15.40 Х/Ф «АВАТАР» 16+
19.00 М/Ф «ХОЛОДНОЕ СЕРДЦЕ» 0+
21.00 М/Ф «ХОЛОДНОЕ СЕРДЦЕ-2» 6+
23.00 Х/Ф «КРАСАВИЦА И ЧУДОВИЩЕ» 16+
01.05 Х/Ф «КРИСТОФЕР РОБИН» 6+
02.55 6 КАДРОВ 16+
05.30 МУЛЬТФИЛЬМЫ 0+

РЕН-ТВ

05.00 Х/Ф «ТРИ МУШКЕТЕРА» 12+
06.00 Х/Ф «БИБЛИОТЕКАРЬ 2. ВОЗВРАЩЕНИЕ В КОПИ ЦАРЯ СОЛОМОНА» 16+
07.40 Х/Ф «БИБЛИОТЕКАРЬ 3. ПРОКЛЯТИЕ ИУДОВОЙ ЧАШИ» 16+
09.25 Х/Ф «ПУЛЕНЕПРОБИВАЕМЫЙ МОНАХ» 12+
11.25 Х/Ф «ФАНТАСТИЧЕСКАЯ ЧЕТВЕРКА. ВТОРЖЕНИЕ СЕРЕБРЯНОГО СЕРФЕРА» 12+
13.10 Х/Ф «ЛИГА ВЫДАЮЩИХСЯ ДЖЕНТЛЬМЕНОВ» 12+
15.20 Х/Ф «АВАНГАРД. АРКТИЧЕСКИЕ ВОЛКИ» 12+
17.20 Х/Ф «МЕЧ КОРОЛЯ АРТУРА» 16+
19.45 Х/Ф «ДЖЕНТЛЬМЕНЫ» 16+
22.00 Х/Ф «ДЕНЬ КУРКА» 16+
23.55 Х/Ф «ОТЕЛЬ «АРТЕМИДА» 18+
01.30 Х/Ф «ПОДЪЕМ С ГЛУБИНЫ» 16+
03.10 Х/Ф «АКУЛЬЕ ОЗЕРО» 16+
04.25 Х/Ф «МЕРЦАЮЩИЙ» 16+

ТНТ-СИФ

07.00, 07.30, 07.55, 08.25 ТНТ. GOLD 16+
09.00, 09.30, 10.00, 10.30, 11.00, 11.30, 12.00, 12.30, 13.00, 13.30, 14.00, 14.30 НАША RUSSIA. ДАЙДЖЕСТ 16+
15.00, 17.00, 19.00 Т/С «ИГРА» 16+
21.00 КОМЕДИ КЛАБ 16+
22.00, 04.00, 04.50, 05.40 ОТКРЫТЫЙ МИКРОФОН 16+
23.00 ИМПРОВИЗАЦИЯ. КОМАНДЫ 16+
00.00 ТАКОЕ КИНО! 16+
00.30, 01.25, 02.15 ИМПРОВИЗАЦИЯ 16+
03.05 COMEDY БАТТЛ— 2016 Г 16+
06.30 ТНТ. BEST 16+

МАТЧ-ТВ

06.00 ХОККЕЙ. НХЛ. «САН-ХОСЕ ШАРКС» — «СЕНТ-ЛУИС БЛЮЗ». ПРЯМАЯ ТРАНСЛЯЦИЯ
08.00, 09.00, 11.55, 17.25 НОВОСТИ
08.05, 16.45, 23.50 ВСЕ НА МАТЧ! ПРЯМОЙ ЭФИР
09.05, 13.00 СПЕЦИАЛЬНЫЙ РЕПОРТАЖ 12+
09.25 ИГРЫ ТИТАНОВ 12+
10.20 KARATE COMBAT 2021 Г. БУДУЩЕЕ 16+
11.25 БОКС. ЧЕМПИОНАТ МИРА. ТРАНСЛЯЦИЯ ИЗ СЕРБИИ 0+
12.00 «ЕСТЬ ТЕМА!» ПРЯМОЙ ЭФИР
13.20 АМЕРИКАНСКИЙ ФУТБОЛ. ЛИГА ЛЕГЕНД. ЖЕНЩИНЫ. «СИЭТЛ МИСТ» — «ОМАХА ХАРТ» 16+
14.20 ХОККЕЙ. КХЛ. «САЛАВАТ ЮЛАЕВ» (УФА) — «АВАНГАРД» (ОМСК). ПРЯМАЯ ТРАНСЛЯЦИЯ
17.30 ФУТБОЛ. ЕВРОКУБКИ. ОБЗОР 0+
18.25 ПЛАВАНИЕ. ЧЕМПИОНАТ ЕВРОПЫ (БАССЕЙН 25 М). ПРЯМАЯ ТРАНСЛЯЦИЯ ИЗ КАЗАНИ
19.55 БОКС. ЧЕМПИОНАТ МИРА. ФИНАЛЫ. ПРЯМАЯ ТРАНСЛЯЦИЯ ИЗ СЕРБИИ
21.45 СМЕШАННЫЕ ЕДИНОБОРСТВА. АСА. АБДУЛ-АЗИЗ АБДУЛВАХАБОВ ПРОТИВ ХАКРАНА ДИАСА. ПРЯМАЯ ТРАНСЛЯЦИЯ ИЗ МОСКВЫ
23.30 ТОЧНАЯ СТАВКА 16+
00.30 Х/Ф «СПАРТА» 16+
02.10 АВТОСПОРТ. РОССИЙСКАЯ СЕРИЯ КОЛЬЦЕВЫХ ГОНОК. ТРАНСЛЯЦИЯ ИЗ СОЧИ 0+
02.40 БАСКЕТБОЛ. ЕВРОЛИГА. МУЖЧИНЫ. «АНАДОЛУ ЭФЕС» (ТУРЦИЯ) — «ЗЕНИТ» (РОССИЯ) 0+
03.55 НОВОСТИ 0+
04.00 ХОККЕЙ. НХЛ. «ЭДМОНТОН ОЙЛЕРЗ» — «НЬЮ-ЙОРК РЕЙНДЖЕРС». ПРЯМАЯ ТРАНСЛЯЦИЯ

ЧЕ

06.00, 05.45 УЛЕТНОЕ ВИДЕО 16+
06.30 КВН BEST 16+
08.00 ИДЕАЛЬНЫЙ УЖИН 16+
09.00 ДОРОЖНЫЕ ВОЙНЫ 2.0 16+
09.50 Х/Ф «СПЕЦИАЛИСТ» 16+
12.00 Т/С «СОЛДАТЫ 8» 12+
20.10 +100500 16+
23.00 ОПАСНЫЕ СВЯЗИ 18+
01.00 Т/С «ЧЕРНЫЕ КОШКИ» 16+

ДОМАШНИЙ

06.30, 06.20 6 КАДРОВ 16+
06.40 Д/С «ВЕРНУ ЛЮБИМОГО» 16+
11.00 Х/Ф «ВОЗВРАЩЕНИЕ» 16+
19.00 Х/Ф «ЖЕНСКИЙ ДОКТОР — 5» 16+
23.10 ПРО ЗДОРОВЬЕ 16+
23.25 Х/Ф «ДЕВОЧКИ МОИ» 16+
02.55 Х/Ф «СКОРОЙ ПОМОЩИ» 16+
05.55 ДОМАШНЯЯ КУХНЯ 16+

ТВ-3

06.00 МУЛЬТФИЛЬМЫ 0+
09.00, 10.00, 11.00 МИСТИЧЕСКИЕ ИСТОРИИ 16+
12.00 Х/Ф «ЦАРЬ СКОРПИОНОВ. ВОСХОЖДЕНИЕ ВОИНА» 16+
14.15 Х/Ф «ЦАРЬ СКОРПИОНОВ. КНИГА МЕРТВЫХ» 16+
16.30 Х/Ф «ВО ИМЯ КОРОЛЯ» 12+
19.00 Х/Ф «МЕЧ ДРАКОНА» 16+
21.00 Х/Ф «ГОГОЛЬ. НАЧАЛО» 16+
23.15 Х/Ф «ГРЕТЕЛЬ И ГЕНЗЕЛЬ» 16+
01.00 Х/Ф «СМЕРТЕЛЬНАЯ ГОНКА. ИНФЕРНО» 18+
02.45 Х/Ф «НЕ БОЙСЯ 2» 16+
03.45 ГОРОДСКИЕ ЛЕГЕНДЫ 16+
04.30, 05.15 ТАЙНЫЕ ЗНАКИ 16+

ПЯТЫЙ

05.15, 05.55, 06.40, 07.25 Т/С «СНАЙПЕР. ОФИЦЕР СМЕРШ» 16+
08.15, 09.10, 10.10, 11.10 Т/С «ОТПУСК ЗА ПЕРИОД СЛУЖБЫ» 16+
12.10, 13.15 Т/С «ОТСТАВНИК. ПОЗЫВНОЙ «БРОДЯГА» 16+
14.15, 15.10, 16.10, 17.05 Т/С «ОРДЕН» 12+
18.00, 19.00, 19.55, 20.45 Т/С «ТАНКИСТ» 12+
21.40, 22.50, 23.50, 00.50 Т/С «ПУСТЫНЯ» 16+
01.50, 02.40, 03.25, 04.10 Т/С «БАЛАБОЛ» 16+

СУББОТА, 6 НОЯБРЯ

ПЕРВЫЙ

04.55 Т/С «ПОЗДНИЙ СРОК» 16+
06.00, 10.00, 12.00 НОВОСТИ
06.10 ПОЗДНИЙ СРОК 16+
07.00 ДОБРОЕ УТРО. СУББОТА
09.00 УМНИЦЫ И УМНИКИ 12+
09.45 СЛОВО ПАСТЫРЯ 0+
10.15, 12.15 ВОСПОМИНАНИЯ О ШЕРЛОКЕ ХОЛМСЕ 12+
16.35 КТО ХОЧЕТ СТАТЬ МИЛЛИОНЕРОМ? 12+
17.30 «ГОРЯЧИЙ ЛЕД». ГРАН-ПРИ 2021 Г. ТУРИН. ФИГУРНОЕ КАТАНИЕ. ЖЕНЩИНЫ. ПРОИЗВОЛЬНАЯ ПРОГРАММА. ПРЯМОЙ ЭФИР ИЗ ИТАЛИИ
18.50, 21.20 СЕГОДНЯ ВЕЧЕРОМ 16+
21.00 ВРЕМЯ
22.10 Х/Ф «ГЕНЕРАЛЫ ПЕСЧАНЫХ КАРЬЕРОВ» 12+
01.10 НАЕДИНЕ СО ВСЕМИ 16+
01.55 МОДНЫЙ ПРИГОВОР 6+
02.45 ДАВАЙ ПОЖЕНИМСЯ! 16+
03.25 МУЖСКОЕ / ЖЕНСКОЕ 16+

РОССИЯ 1

04.20 Х/Ф «ЛЕКАРСТВО ДЛЯ БАБУШКИ» 16+
08.00 ВЕСТИ. МЕСТНОЕ ВРЕМЯ
08.20 МЕСТНОЕ ВРЕМЯ. СУББОТА
08.35 ПО СЕКРЕТУ ВСЕМУ СВЕТУ 12+
09.00 ФОРМУЛА ЕДЫ 12+
09.25 ПЯТЕРО НА ОДНОГО 12+
10.10 СТО К ОДНОМУ 12+
11.00 ВЕСТИ
11.30 ЮМОР! ЮМОР! ЮМОР!!! 16+
12.35 ДОКТОР МЯСНИКОВ 12+
13.35 Т/С «ГОРОД НЕВЕСТ» 12+
18.00 ПРИВЕТ,АНДРЕЙ! 12+
20.00 ВЕСТИ В СУББОТУ
21.00 Х/Ф «ДУРА» 12+
01.15 Х/Ф «ЛЮБОВЬ С ИСПЫТАТЕЛЬНЫМ СРОКОМ» 12+

РОССИЯ К

06.30 М/Ф «АЛЕНЬКИЙ ЦВЕТОЧЕК» 12+
08.05 Х/Ф «ОПАСНЫЙ ВОЗРАСТ» 12+
09.35 ОБЫКНОВЕННЫЙ КОНЦЕРТ 12+
10.00, 00.30 Х/Ф «ЧЕРНЫЙ ПРИНЦ» 12+
11.35, 13.45, 14.35 ЖИВЫЕ МЕМОРИИ 12+
11.45, 02.00 Д/Ф «НЕИЗВЕСТНЫЙ МАДАГАСКАР» 12+
12.40 БОЛЬШИЕ И МАЛЕНЬКИЕ. ЛУЧШЕЕ 12+
13.55 Д/Ф «ВРЕМЯ ОТКРЫТИЙ» 12+
14.50 Х/Ф «ОГРАБЛЕНИЕ» 12+
16.40 БОЛЬШОЙ МЮЗИКЛ 12+
18.20 Х/Ф «ФОРМУЛА ЛЮБВИ» 12+
19.50 Д/С «МИРОВАЯ ЛИТЕРАТУРА В ЗЕРКАЛЕ ГОЛЛИВУДА» 12+
20.40 Х/Ф «ЗОЛОТО МАККЕНЫ» 12+
22.45 ЛЕТНИЙ КОНЦЕРТ В ПАРКЕ ДВОРЦА ШЕНБРУНН 12+

НТВ

04.50 Х/Ф «БЕЛОЕ СОЛНЦЕ ПУСТЫНИ» 0+
06.20 МИХАИЛ ЖВАНЕЦКИЙ 16+
07.20 СМОТР 0+
08.00, 10.00, 16.00 СЕГОДНЯ
08.20 ГОТОВИМ С АЛЕКСЕЕМ ЗИМИНЫМ 0+
08.50 ПОЕДЕМ,ПОЕДИМ! 0+
09.20 ЕДИМ ДОМА 0+
10.20 ГЛАВНАЯ ДОРОГА 16+
11.00 ЖИВАЯ ЕДА С СЕРГЕЕМ МАЛОЗЕМОВЫМ 12+
12.00 КВАРТИРНЫЙ ВОПРОС 0+
13.05 ОДНАЖДЫ... 16+
14.00 СВОЯ ИГРА 0+
16.20 СЛЕДСТВИЕ ВЕЛИ... 16+
18.00 ПО СЛЕДУ МОНСТРА 16+
19.00 ЦЕНТРАЛЬНОЕ ТЕЛЕВИДЕНИЕ 12+
20.20 ШОУМАСКГООН 12+
22.40 ТЫ НЕ ПОВЕРИШЬ! 16+
23.45 МЕЖДУНАРОДНАЯ ПИЛОРАМА 16+
00.35 КВАРТИРНИК НТВ У МАРГУЛИСА 16+
01.45 ДАЧНЫЙ ОТВЕТ 0+
02.35 Х/Ф «БАРСЫ» 16+

ТВЦ

05.40 Х/Ф «ЧТО ЗНАЕТ МАРИАННА?» 12+
07.35 ПРАВОСЛАВНАЯ ЭНЦИКЛОПЕДИЯ 6+
08.00 ФАКТОР ЖИЗНИ 12+
08.40 Х/Ф «МАРЬЯ-ИСКУСНИЦА» 0+
10.00 САМЫЙ ВКУСНЫЙ ДЕНЬ 6+
10.30 СМЕХ С ДОСТАВКОЙ НА ДОМ 12+
11.00, 11.50 Х/Ф «ПРИКЛЮЧЕНИЯ ШЕРЛОКА ХОЛМСА И ДОКТОРА ВАТСОНА. ДВАДЦАТЫЙ ВЕК НАЧИНАЕТСЯ» 12+
11.30, 22.00 СОБЫТИЯ
14.35 Х/Ф «ДОМОХОЗЯИН» 12+
18.20 Х/Ф «КУКЛОВОД» 12+
22.15 ЛИОН ИЗМАЙЛОВ. КУРАМ НА СМЕХ 12+
23.20 Д/Ф «АКТЕРСКИЕ ДРАМЫ. ВЕРОНИКА МАВРИКИЕВНА И АВДОТЬЯ НИКИТИЧНА» 12+
00.10 Х/Ф «ОБМАНИ СЕБЯ» 12+
03.20 Д/Ф «МОСФИЛЬМ. ФАБРИКА СОВЕТСКИХ ГРЕЗ» 12+
04.35 Д/Ф «ВЛАДИМИР ЛЕНИН. ПРЫЖОК В РЕВОЛЮЦИЮ» 12+
05.15 ПЕТРОВКА,38 16+

СТС

06.00, 05.50 ЕРАЛАШ 0+
06.05 М/С «М/С «ФИКСИКИ» 0+
06.25, 05.30 МУЛЬТФИЛЬМЫ 0+
06.45 М/С «ТРИ КОТА» 0+
07.30 М/С «ТОМ И ДЖЕРРИ» 0+
08.00 М/С «ЛЕКС И ПЛУ. КОСМИЧЕСКИЕ ТАКСИСТЫ» 6+
08.25, 12.40 УРАЛЬСКИЕ ПЕЛЬМЕНИ. СМЕХBOOK 16+
09.00, 09.30 ПРОСТО КУХНЯ 12+
10.00 КУПИТЕ ЭТО НЕМЕДЛЕННО! 16+
11.05 СУПЕРЛИГА 16+
12.45 М/Ф «КОРОЛЬ ЛЕВ» 6+
15.05 М/Ф «ХОЛОДНОЕ СЕРДЦЕ» 0+
17.05 М/Ф «ХОЛОДНОЕ СЕРДЦЕ-2» 6+
19.05 Х/Ф «МАЛЕФИСЕНТА» 12+
21.00 Х/Ф «МАЛЕФИСЕНТА. ВЛАДЫЧИЦА ТЬМЫ» 6+
23.25 Х/Ф «ЗАЧАРОВАННАЯ» 12+
01.25 Х/Ф «ФОКУС» 18+
03.10 6 КАДРОВ 16+

РЕН-ТВ

05.00 Х/Ф «МЕРЦАЮЩИЙ» 16+
05.40 Х/Ф «РАЗБОРКИ В МАЛЕНЬКОМ ТОКИО» 16+
06.45 Х/Ф «ХОТТАБЫЧ» 16+
08.30 О ВКУСНОЙ И ЗДОРОВОЙ ПИЩЕ 16+
09.00 МИНТРАНС 16+
10.00 САМАЯ ПОЛЕЗНАЯ ПРОГРАММА 16+
11.00 ЗНАЕТЕ ЛИ ВЫ,ЧТО? 16+
12.05 ВОЕННАЯ ТАЙНА 16+
13.05 СОВБЕЗ 16+
14.05 ДОКУМЕНТАЛЬНЫЙ СПЕЦПРОЕКТ 16+
15.10 Д/Ф «ЗАСЕКРЕЧЕННЫЕ СПИСКИ» 16+
17.10 Х/Ф «РЕШЕНИЕ О ЛИКВИДАЦИИ» 16+
19.10 Х/Ф «БРАТСТВО» 16+
21.25 Х/Ф «9 РОТА» 16+
00.10 Х/Ф «ВОЙНА» 16+
02.30 Х/Ф «ВОРОШИЛОВСКИЙ СТРЕЛОК» 16+
04.00 ТАЙНЫ ЧАПМАН 16+

ТНТ-СИФ

07.00, 07.30 ТНТ. GOLD 16+
07.55, 08.30, 09.00, 09.30 Т/С «САШАТАНЯ» 16+
10.00 БУЗОВА НА КУХНЕ 16+
10.30, 17.00 ОДНАЖДЫ В РОССИИ. СПЕЦДАЙДЖЕСТЫ— 2021 Г 16+
11.00, 12.00, 13.00, 14.00, 15.00, 16.00 ОДНАЖДЫ В РОССИИ 16+
17.30 Т/С «ИГРА» 16+
19.30 БИТВА ЭКСТРАСЕНСОВ 16+
21.00 НОВЫЕ ТАНЦЫ 16+
23.00 СЕКРЕТ 16+
00.00 Х/Ф «СУПЕРБОБРОВЫ. НАРОДНЫЕ МСТИТЕЛИ» 12+
01.50, 02.40 ИМПРОВИЗАЦИЯ 16+
03.30 COMEDY БАТТЛ— 2016 Г 16+
04.20, 05.15 ОТКРЫТЫЙ МИКРОФОН 16+
06.05, 06.30 ТНТ. BEST 16+

МАТЧ-ТВ

06.00 ХОККЕЙ. НХЛ. «ЭДМОНТОН ОЙЛЕРЗ» — «НЬЮ-ЙОРК РЕЙНДЖЕРС». ПРЯМАЯ ТРАНСЛЯЦИЯ
06.30, 08.55, 13.35, 15.30, 22.50 НОВОСТИ
06.35, 15.35, 22.00 ВСЕ НА МАТЧ! ПРЯМОЙ ЭФИР
09.00 М/Ф «СНЕЖНЫЕ ДОРОЖКИ» 0+
09.10 М/Ф «С БОРУ ПО СОСЕНКЕ» 0+
09.25 Х/Ф «ВОСКРЕШАЯ ЧЕМПИОНА» 16+
11.45, 13.40 ИГРЫ ТИТАНОВ 12+
16.25 ФУТБОЛ. ТИНЬКОФФ РОССИЙСКАЯ ПРЕМЬЕР-ЛИГА. «КРЫЛЬЯ СОВЕТОВ» (САМАРА) — «ХИМКИ» (МОСКОВСКАЯ ОБЛАСТЬ). ПРЯМАЯ ТРАНСЛЯЦИЯ
18.25 ПЛАВАНИЕ. ЧЕМПИОНАТ ЕВРОПЫ (БАССЕЙН 25 М). ПРЯМАЯ ТРАНСЛЯЦИЯ ИЗ КАЗАНИ
19.55 ФУТБОЛ. ЧЕМПИОНАТ ИТАЛИИ. «ЮВЕНТУС» — «ФИОРЕНТИНА». ПРЯМАЯ ТРАНСЛЯЦИЯ
22.55 ФОРМУЛА-1. ГРАН-ПРИ МЕКСИКИ. КВАЛИФИКАЦИЯ. ПРЯМАЯ ТРАНСЛЯЦИЯ
00.00 ФУТБОЛ. ЧЕМПИОНАТ ФРАНЦИИ. «БОРДО» — ПСЖ. ПРЯМАЯ ТРАНСЛЯЦИЯ
01.00 БОКС. ЧЕМПИОНАТ МИРА. ФИНАЛЫ. ТРАНСЛЯЦИЯ ИЗ СЕРБИИ 0+
02.10 ТЕННИС. КУБОК БИЛЛИ ДЖИН КИНГ. ФИНАЛ. ТРАНСЛЯЦИЯ ИЗ ЧЕХИИ 0+
03.55 НОВОСТИ 0+
04.00 ПРОФЕССИОНАЛЬНЫЙ БОКС. САУЛЬ АЛЬВАРЕС ПРОТИВ КАЛЕБА ПЛАНТА. БОЙ ЗА ТИТУЛЫ ЧЕМПИОНА МИРА ПО ВЕРСИЯМ WBC,WBO,IBF И WBA. ПРЯМАЯ ТРАНСЛЯЦИЯ ИЗ США

ЧЕ

06.00, 09.00, 01.05 УЛЕТНОЕ ВИДЕО 16+
07.10 КВН BEST 16+
08.30 УЛЕТНОЕ ВИДЕО. ЛУЧШЕЕ 16+
12.00 Т/С «СОЛДАТЫ 8» 12+
13.00 Т/С «СОЛДАТЫ 9» 12+
20.00, 23.00 +100500 16+
22.30, 23.30 ITOПЧИК 16+
00.00 +100500 18+

ДОМАШНИЙ

06.30 Х/Ф «СЛУЧАЙНЫХ ВСТРЕЧ НЕ БЫВАЕТ» 16+
10.40 Х/Ф «ЕСЛИ У ВАС НЕТУ ТЕТИ...» 16+
18.45, 21.50 СКАЖИ,ПОДРУГА 16+
19.00 Х/Ф «ЛЮБОВЬ МЕРЬЕМ» 16+
22.05 Х/Ф «АНЖЕЛИКА — МАРКИЗА АНГЕЛОВ» 16+
00.35 Х/Ф «ВЕЛИКОЛЕПНАЯ АНЖЕЛИКА» 16+
02.40 Х/Ф «АНЖЕЛИКА И КОРОЛЬ» 16+
04.20 Д/С «ГЕРОИНИ НАШЕГО ВРЕМЕНИ» 16+
05.55 ДОМАШНЯЯ КУХНЯ 16+
06.20 6 КАДРОВ 16+

ТВ-3

06.00 МУЛЬТФИЛЬМЫ 0+
08.00 ДОБРЫЙ ДЕНЬ С ВАЛЕРИЕЙ 16+
09.00, 09.45, 10.45 Т/С «СВЕРХЪЕСТЕСТВЕННОЕ» 16+
11.30 Х/Ф «ХОББИТ. НЕЖДАННОЕ ПУТЕШЕСТВИЕ» 12+
15.00 Х/Ф «ХОББИТ. ПУСТОШЬ СМАУГА» 12+
18.15 Х/Ф «ХОББИТ. БИТВА ПЯТИ ВОИНСТВ» 12+
21.00 Х/Ф «ГОГОЛЬ. ВИЙ» 16+
23.00 Х/Ф «ВО ИМЯ КОРОЛЯ» 12+
01.30 Х/Ф «СМЕРТЕЛЬНАЯ ГОНКА. ВНЕ АНАРХИИ» 18+
03.15 Х/Ф «НЕ БОЙСЯ 2» 16+
04.30, 05.15 МИСТИЧЕСКИЕ ИСТОРИИ 16+

ПЯТЫЙ

05.00 Д/Ф «НАША РОДНАЯ КРАСОТА» 12+
05.45, 06.35, 07.30 Т/С «КАНИКУЛЫ СТРОГОГО РЕЖИМА» 12+
08.20 Т/С «ТРИ ОРЕШКА ДЛЯ ЗОЛУШКИ» 0+
10.00, 10.55, 11.45, 12.35, 13.25, 14.15, 15.05, 15.55, 16.50, 17.35, 18.20, 19.15, 20.00, 20.50, 21.40, 22.25, 23.15 Т/С «СЛЕД» 16+
00.00 ИЗВЕСТИЯ. ГЛАВНОЕ 16+
00.55, 01.50, 02.30, 03.05, 03.40, 04.20 Т/С «ПОСЛЕДНИЙ МЕНТ-2» 16+

ВОСКРЕСЕНЬЕ, 7 НОЯБРЯ

ПЕРВЫЙ

04.50 Т/С «ПОЗДНИЙ СРОК» 16+
06.00, 10.00, 12.00 НОВОСТИ
06.10 ПОЗДНИЙ СРОК 16+
06.55 ИГРАЙ,ГАРМОНЬ ЛЮБИМАЯ! 12+
07.40 ЧАСОВОЙ 12+
08.10 ЗДОРОВЬЕ 16+
09.20 НЕПУТЕВЫЕ ЗАМЕТКИ 12+
10.15 ПАРАД 1941 Г. НА КРАСНОЙ ПЛОЩАДИ 12+
11.15, 12.15 ВИДЕЛИ ВИДЕО? 6+
14.05 ДЕТСКИЙ «КВН» 6+
15.05 60 ЛУЧШИХ 16+
17.25 ТРИ АККОРДА 16+
19.25 ЛУЧШЕ ВСЕХ! 0+
21.00 ВРЕМЯ
21.30 Х/Ф «НА ОСТРИЕ» 12+
23.35 ВСЕЛЕННАЯ СТАСА НАМИНА 16+
00.50 ЮБИЛЕЙ ГРУППЫ «ЦВЕТЫ» 12+
02.40 МОДНЫЙ ПРИГОВОР 6+
03.30 ДАВАЙ ПОЖЕНИМСЯ! 16+
04.10 МУЖСКОЕ / ЖЕНСКОЕ 16+

РОССИЯ 1

05.20, 03.10 Х/Ф «ВАСИЛЬКИ ДЛЯ ВАСИЛИСЫ» 12+
07.15 УСТАМИ МЛАДЕНЦА 12+
08.00 МЕСТНОЕ ВРЕМЯ. ВОСКРЕСЕНЬЕ
08.35 КОГДА ВСЕ ДОМА С ТИМУРОМ КИЗЯКОВЫМ 12+
09.25 УТРЕННЯЯ ПОЧТА 12+
10.10 СТО К ОДНОМУ 12+
11.00 ВЕСТИ
11.30 ПАРАД ЮМОРА 16+
13.15 Т/С «ГОРОД НЕВЕСТ» 12+
18.00 ДУЭТЫ 12+
20.00 ВЕСТИ НЕДЕЛИ
22.00 МОСКВА. КРЕМЛЬ. ПУТИН 12+
22.40 ВОСКРЕСНЫЙ ВЕЧЕР С ВЛАДИМИРОМ СОЛОВЬЕВЫМ 12+
01.30 Х/Ф «ПАРА ГНЕДЫХ» 16+

РОССИЯ К

06.30 М/Ф «В ГОСТЯХ У ЛЕТА» 12+
07.35 Х/Ф «СЕРДЦА ЧЕТЫРЕХ» 12+
09.05, 14.40 ЖИВЫЕ МЕМОРИИ 12+
09.20 МЫ — ГРАМОТЕИ! 12+
10.00, 00.40 Х/Ф «ВЕРСИЯ ПОЛКОВНИКА ЗОРИНА» 12+
11.30, 02.05 ДИАЛОГИ О ЖИВОТНЫХ 12+
12.10 НЕВСКИЙ КОВЧЕГ 12+
12.40 БОЛЬШИЕ И МАЛЕНЬКИЕ. ЛУЧШЕЕ 12+
13.45 Д/Ф «ОСТАТЬСЯ РУССКИМИ!» 12+
14.50 Х/Ф «РАЗУМ И ЧУВСТВА» 12+
17.05 ОТКРЫТЫЙ ФЕСТИВАЛЬ ИСКУССТВ «ЧЕРЕШНЕВЫЙ ЛЕС» 12+
19.30 НОВОСТИ КУЛЬТУРЫ 12+
20.10 Д/С «МИРОВАЯ ЛИТЕРАТУРА В ЗЕРКАЛЕ ГОЛЛИВУДА» 12+
21.00 Х/Ф «ОГРАБЛЕНИЕ» 12+
22.50 СПЕЦИАЛЬНЫЙ КОНЦЕРТ ВЕНСКОГО ФИЛАРМОНИЧЕСКОГО ОРКЕСТРА К ЮБИЛЕЮ РИККАРДО МУТИ 12+
02.45 М/Ф «ФАТУМ» 12+

НТВ

05.45 Х/Ф «СХВАТКА» 16+
06.35 ЦЕНТРАЛЬНОЕ ТЕЛЕВИДЕНИЕ 16+
08.00, 10.00, 16.00 СЕГОДНЯ
08.20 У НАС ВЫИГРЫВАЮТ! 12+
10.20 ПЕРВАЯ ПЕРЕДАЧА 16+
11.00 ЧУДО ТЕХНИКИ 12+
12.00 ДАЧНЫЙ ОТВЕТ 0+
13.00 НАШПОТРЕБНАДЗОР 16+
14.15 Х/Ф «ЧЕРНОМОРСКИЙ ЦУГЦВАНГ. ГИБЕЛЬ ТЕПЛОХОДА «АРМЕНИЯ» 16+
16.20 СЛЕДСТВИЕ ВЕЛИ... 16+
19.00 ИТОГИ НЕДЕЛИ
20.10 СУПЕРСТАР! ВОЗВРАЩЕНИЕ 16+
23.00 ОСНОВАНО НА РЕАЛЬНЫХ СОБЫТИЯХ 16+
02.25 Х/Ф «ЧЕРНЫЙ ПЕС» 12+

ТВЦ

05.30 Х/Ф «СИНДРОМ ЖЕРТВЫ» 12+
08.55 Д/Ф «ЧАПАЕВ. БЕЗ АНЕКДОТА» 12+
09.50 ВЫХОДНЫЕ НА КОЛЕСАХ 6+
10.20 Д/Ф «СТАС НАМИН. МЕЖДУ РОКОМ И СУДЬБОЙ» 12+
11.30, 23.10 СОБЫТИЯ
11.45 Х/Ф «ЗОЛОТАЯ МИНА» 0+
14.30 КОНЦЕРТ «ПА-ДЕ-ДЕ С ГИБДД» 12+
15.40 Х/Ф «ПЕРСОНАЛЬНЫЙ АНГЕЛ» 12+
19.25 Х/Ф «ТИХИЕ ЛЮДИ» 12+
23.25 Х/Ф «ДОМОВОЙ» 16+
01.25 Х/Ф «КУКЛОВОД» 12+
04.15 Д/Ф «НИКИТА ХРУЩЕВ. КАК СКАЗАЛ,ТАК И БУДЕТ!» 12+
04.55 Д/Ф «ИГОРЬ ТАЛЬКОВ. ПОСЛЕДНИЙ АККОРД» 12+

СТС

06.00, 05.50 ЕРАЛАШ 0+
06.05 М/С «М/С «ФИКСИКИ» 0+
06.25, 05.30 МУЛЬТФИЛЬМЫ 0+
06.45 М/С «ТРИ КОТА» 0+
07.30 М/С «ЦАРЕВНЫ» 0+
07.55 УРАЛЬСКИЕ ПЕЛЬМЕНИ. СМЕХВООК 16+
09.00 РОГОВ В ДЕЛЕ 16+
10.00 Х/Ф «МАЛЕФИСЕНТА» 12+
11.55 ПОЛНЫЙ БЛЭКАУТ 16+
13.00 ФОРТ БОЯРД 16+
15.00 РУССКИЙ НИНДЗЯ 16+
17.00 СУПЕРЛИГА 16+
18.30 Х/Ф «МАЛЕФИСЕНТА. ВЛАДЫЧИЦА ТЬМЫ» 6+
21.00 Х/Ф «ЛЮДИ ИКС. ТЕМНЫЙ ФЕНИКС» 16+
23.15 Х/Ф «ДЭДПУЛ-2» 18+
01.35 Х/Ф «НЕВЕЗУЧИЙ» 12+
03.05 6 КАДРОВ 16+

РЕН-ТВ

05.00 ТАЙНЫ ЧАПМАН 16+
06.25 Х/Ф «НАД ЗАКОНОМ» 16+
08.10 Х/Ф «СМЕРТИ ВОПРЕКИ» 16+
10.10 Х/Ф «ДЕНЬ КУРКА» 16+
12.05 Х/Ф «ДЖЕНТЛЬМЕНЫ» 16+
14.20 Х/Ф «МЕЧ КОРОЛЯ АРТУРА» 16+
16.45 Х/Ф «ТЕМНАЯ БАШНЯ» 16+
18.35 Х/Ф «КОНГ. ОСТРОВ ЧЕРЕПА» 16+
20.55 Х/Ф «ГЕОШТОРМ» 16+
23.00 ДОБРОВ В ЭФИРЕ 16+
23.55 ВОЕННАЯ ТАЙНА 16+
01.00 САМЫЕ ШОКИРУЮЩИЕ ГИПОТЕЗЫ 16+
04.20 ТЕРРИТОРИЯ ЗАБЛУЖДЕНИЙ С ИГОРЕМ ПРОКОПЕНКО 16+

ТНТ-СИФ

07.00, 07.30 ТНТ. GOLD 16+
07.55, 08.30 Т/С «САШАТАНЯ» 16+
09.00 ПЕРЕЗАГРУЗКА 16+
09.30 MAMA LIFE 16+
10.00, 11.10, 12.15, 13.20 Т/С «ПОЛИЦЕЙСКИЙ С РУБЛЕВКИ» 16+
14.30 Х/Ф «НАША RUSSIA. ЯЙЦА СУДЬБЫ» 16+
16.15 Х/Ф «САМЫЙ ЛУЧШИЙ ФИЛЬМ» 16+
18.15 Х/Ф «САМЫЙ ЛУЧШИЙ ФИЛЬМ 2» 16+
20.00 ЗВЕЗДЫ В АФРИКЕ 16+
21.00 Т/С «ИГРА» 16+
23.00 ПРОЖАРКА 18+
00.00 Х/Ф «САМЫЙ ЛУЧШИЙ ФИЛЬМ 3-ДЭ» 18+
01.55, 02.45 ИМПРОВИЗАЦИЯ 16+
03.35 COMEDY БАТТЛ. ПОСЛЕДНИЙ СЕЗОН 16+
04.25, 05.15 ОТКРЫТЫЙ МИКРОФОН 16+
06.05, 06.30 ТНТ. BEST 16+

МАТЧ-ТВ

06.00 ПРОФЕССИОНАЛЬНЫЙ БОКС. САУЛЬ АЛЬВАРЕС ПРОТИВ КАЛЕБА ПЛАНТА. БОЙ ЗА ТИТУЛЫ ЧЕМПИОНА МИРА ПО ВЕРСИЯМ WBC,WBO,IBF И WBA. ПРЯМАЯ ТРАНСЛЯЦИЯ ИЗ США
07.30, 08.55, 13.35 НОВОСТИ
07.35, 16.00, 00.00 ВСЕ НА МАТЧ! ПРЯМОЙ ЭФИР
09.00 М/Ф «ПРИХОДИ НА КАТОК» 0+
09.10 М/Ф «СПОРТЛАНДИЯ» 0+
09.25 Х/Ф «УБОЙНАЯ КОМАНДА» 16+
11.45 ИГРЫ ТИТАНОВ 12+
13.40 БАСКЕТБОЛ. ЕДИНАЯ ЛИГА ВТБ. УНИКС (КАЗАНЬ) — ЦСКА. ПРЯМАЯ ТРАНСЛЯЦИЯ
16.25 ФУТБОЛ. ТИНЬКОФФ РОССИЙСКАЯ ПРЕМЬЕР-ЛИГА. «РОСТОВ» (РОСТОВ-НА-ДОНУ) — «РУБИН» (КАЗАНЬ). ПРЯМАЯ ТРАНСЛЯЦИЯ
18.30 ФУТБОЛ. ТИНЬКОФФ РОССИЙСКАЯ ПРЕМЬЕР-ЛИГА. «СПАРТАК» (МОСКВА) — «ЛОКОМОТИВ» (МОСКВА). ПРЯМАЯ ТРАНСЛЯЦИЯ
21.00 ПОСЛЕ ФУТБОЛА С ГЕОРГИЕМ ЧЕРДАНЦЕВЫМ 16+
21.45 ФОРМУЛА-1. ГРАН-ПРИ МЕКСИКИ. ПРЯМАЯ ТРАНСЛЯЦИЯ
00.45 ФУТБОЛ. ЧЕМПИОНАТ ИТАЛИИ. «МИЛАН» — «ИНТЕР» 0+
02.45 ПЛАВАНИЕ. ЧЕМПИОНАТ ЕВРОПЫ (БАССЕЙН 25 М). ТРАНСЛЯЦИЯ ИЗ КАЗАНИ 0+
03.55 НОВОСТИ 0+
04.00 ФОРМУЛА-1. ГРАН-ПРИ МЕКСИКИ 0+

ЧЕ

06.00 УЛЕТНОЕ ВИДЕО 16+
06.30 РЮКЗАК 16+
08.30, 11.00 УТИЛИЗАТОР 2 12+
09.00, 10.30 УТИЛИЗАТОР 3 12+
09.30, 11.30 УТИЛИЗАТОР 5 16+
10.00 УТИЛИЗАТОР 12+
12.00 Т/С «СОЛДАТЫ 9» 12+
20.00 Т/С «ЧЕРНЫЕ КОШКИ» 16+

ДОМАШНИЙ

06.30, 06.15 6 КАДРОВ 16+
06.45 Х/Ф «РЕЦЕПТ ЛЮБВИ» 16+
10.45 Х/Ф «СПИСОК ЖЕЛАНИЙ»
14.50 Х/Ф «ДЕВОЧКИ МОИ» 16+
18.45 ПЯТЬ УЖИНОВ 16+
19.00 Х/Ф «ЛЮБОВЬ МЕРЬЕМ» 16+
22.05 ПРО ЗДОРОВЬЕ 16+
22.20 Х/Ф «НЕУКРОТИМАЯ АНЖЕЛИКА» 16+
00.10 Х/Ф «АНЖЕЛИКА И СУЛТАН» 16+
02.10 Х/Ф «СЛУЧАЙНЫХ ВСТРЕЧ НЕ БЫВАЕТ» 16+
05.25 Д/С «ГЕРОИНИ НАШЕГО ВРЕМЕНИ» 16+

ТВ-3

06.00, 05.45 МУЛЬТФИЛЬМЫ 0+
08.00 ДОБРЫЙ ДЕНЬ С ВАЛЕРИЕЙ 16+
09.00, 09.45 Т/С «СВЕРХЪЕСТЕСТВЕННОЕ» 16+
10.45 Х/Ф «ПОСЛЕДНИЙ ЛЕГИОН» 12+
12.45 Х/Ф «МЕЧ ДРАКОНА» 16+
15.00, 16.00, 17.00, 18.00, 19.00, 20.00 Т/С «АВАНПОСТ» 16+
21.00 Х/Ф «ГОГОЛЬ. СТРАШНАЯ МЕСТЬ» 16+
23.15 Х/Ф «ПОБОЧНЫЙ ЭФФЕКТ» 16+
01.15 Х/Ф «ГРЕТЕЛЬ И ГЕНЗЕЛЬ» 16+
02.30 Х/Ф «СМЕРТЕЛЬНАЯ ГОНКА. ИНФЕРНО» 16+
04.15, 05.00 ГОРОДСКИЕ ЛЕГЕНДЫ 16+

ПЯТЫЙ

05.00 Т/С «ПОСЛЕДНИЙ МЕНТ-2» 16+
05.40 Х/Ф «РЖЕВ» 12+
07.35, 08.30, 09.25, 10.20 Т/С «ОРДЕН» 12+
11.15 Х/Ф «ТУРИСТ» 16+
13.20, 14.20, 15.20, 16.20, 17.15, 18.15, 19.15, 20.15, 21.10, 22.10 Т/С «ПУЛЯ» 16+
23.10 Х/Ф «ШУГАЛЕЙ» 16+
01.20 Х/Ф «ШУГАЛЕЙ-2» 16+
03.30 Х/Ф «ШУГАЛЕЙ-3» 16+

За изменения в телепрограмме редакция ответственности не несет.

Из редакционной почты

Полвека в борьбе за здоровье малышей

Вчера славный юбилей — 50-летие трудового стажа — отметила одна из лучших медицинских сестер Пятигорской городской детской больницы Флора Артемовна Караханова.

Впервые порог ставшего для нее вторым домом медицинского учреждения она переступила в далеком 1971 году. Начав свой путь процедурной медсестрой кишечного отделения, уже через несколько лет за добросовестный труд и высокий профессионализм была переведена на должность старшей медсестры детского отделения.

В течение многих лет работала под руководством и наставничеством Веры Андреевны Мирной и прошла путь от постовой дежурной медсестры до старшей медсестры с высшей квалификационной категорией. Ее пациенты вспоминают с теплотой и благодарностью душевную заботу и внимание Флоры Артемовны. Коллеги отмечают доброту, жизнелюбие и феноменальную трудоспособность этой необыкновенной медсестры.

И, конечно же, весь коллектив пятигорской детской больницы и особенно сотрудники педиатрического отделения поздравляют с юбилеем Флору Артемовну.

— *Желаем умножения душевных и физических сил, а также вдохновения в борьбе за здоровье наших маленьких пациентов,* — говорится в письме. — *Пусть работа будет легкой и не утомляет, пусть удача будет постоянной и не подводит, пусть жизнь будет длинной и невероятно яркой, разнообразной и веселой. Принимайте вместо витаминов и таблеток любовь близких, будьте счастливы!*

Коллектив газеты «Пятигорская правда» присоединяется ко всем теплым пожеланиям.

31685

Подписной индекс «Пятигорской ПРАВДЫ»

Реабилитация

Социальный проект

Задачами сотрудников Пятигорского межмуниципального филиала ФКУ УИИ УФСИН России по Ставропольскому краю входит организация исполнения наказаний и мер уголовно-правового характера без изоляции от общества.

19 сентября 2021 года, в целях предупреждения и пресечения преступлений и иных правонарушений, а также снижения уровня рецидивной преступности на территории г. Пятигорска Ставропольского края, в рамках социального проекта организации содействия реабилитации нарко-алко-зависимых, лицам, освободившимся из мест лишения свободы, и людям, попавшим в трудную жизненную ситуацию, специалист реабилитационного центра «Инициатива» Александр Менякин провел беседу с осужденными, состоящими на учете в Пятигорском МФ ФКУ УИИ УФСИН России по Ставропольскому краю о пагубности употребления алкогольных, наркотических, химических и психотропных веществ.

Осужденным выданы наглядная агитация, визитки с номерами сотрудников центра, гарантирована конфиденциальность в случае их обращения.

ИЗВЕЩЕНИЕ О ПРОВЕДЕНИИ СОБРАНИЯ О СОГЛАСОВАНИИ МЕСТОПОЛОЖЕНИЯ ГРАНИЦ ЗЕМЕЛЬНОГО УЧАСТКА

Кадастровым инженером *Бродским Александром Станиславовичем,*
(фамилия, имя, отчество, почтовый адрес,
357501 Ставропольский край, г. Пятигорск, ул. Университетская, 1, строение 2, офис 2, pzkb@mail.ru, 33-74-82, № 26-11-119.
адрес электронной почты, контактный телефон, № квалификационного аттестата)
в отношении земельного участка с кадастровым № *26:33:040104:77*
расположенного *Ставропольский край, г. Пятигорск, СТ «Содружество», массив 14, квартал 5, участок 77*
(адрес или местоположение земельного участка)
выполняются кадастровые работы по уточнению местоположения границы земельного участка.
Заказчиками кадастровых работ являются *Болдырева Лариса Дмитриевна*
(фамилия, инициалы физического лица или наименование юридического лица,
Ростовская обл., Мясницкий район, с. Большие Салы, ул. Танкистов, 8, к. А, 8-903-470-03-30
его почтовый адрес и контактный телефон)
Собрание заинтересованных лиц по поводу согласования местоположения границ состоится по адресу:
Ставропольский край, г. Пятигорск, ул. Университетская, 1, строение 2, офис 2.
«29» ноября 2021 г. в 11 часов 00 минут.
С проектом межевого плана земельного участка можно ознакомиться по адресу:
Ставропольский край, г. Пятигорск, ул. Университетская, 1, строение 2, офис 2
Обоснованные возражения относительно местоположения границ, содержащихся в проекте межевого плана, и требования о проведении согласования местоположения границ земельных участков на местности принимаются с *«29» октября 2021 г.* по *«29» ноября 2021 г.* по адресу:
Ставропольский край, г. Пятигорск, ул. Университетская, 1, строение 2, офис 2
Смежные земельные участки, с правообладателями которых требуется согласовать местоположение границ:
26:33:040104:82 – край Ставропольский, г. Пятигорск, С/Т «Содружество» (массив 14), садовый участок 82
(кадастровые номера, адреса или местоположение земельных участков)
При проведении согласования местоположения границ при себе необходимо иметь документ, удостоверяющий личность, а также документы, подтверждающие права на соответствующий земельный участок. **№ 297 Реклама**

Военный комиссариат консультирует

Осенний призыв — 2021

Ежедневно призывники надевают военную форму и отправляются служить Родине. 1 октября в Ставропольском крае стартовала призывная кампания. Разъяснения на эту тему газете «Пятигорская правда» дал Владимир Тельнов.

Владимир ТЕЛЬНОВ, военный комиссар Ставропольского края

Общее количество граждан, которые будут направлены в войска, — более 3 тысяч человек, что на 1 тысячу человек больше, чем весной.

Всего весной было призвано более 2 тысяч человек.

Факт

Молодое пополнение успешно прошло адаптацию в воинских коллективах и в настоящее время непосредственно выполняет учебно-боевые задачи. Военнослужащие уже успели показать себя — принимали участие в совместном стратегическом учении «Запад-2021».

Говоря о весеннем призыве, в первую очередь хочется отметить, что он по-прежнему проходил в рамках ограничений, связанных с предупреждением распространения коронавирусной инфекции. Военные комиссариаты заблаговременно были обеспечены медицинским имуществом. Изучение новобранцев перед призывом проводилось дистанционно, посредством телефонной связи и сети Интернет. На призывных и сборном пунктах были организованы барьерный контроль и тестирование, что позволило своевременно выявить и не допустить призыв на военную службу граждан с признаками инфекционных заболеваний.

Проводилась дезинфекционная обработка территории, кабинетов и помещений военных комиссариатов, призывных и сборного пунктов, автомобильного, железнодорожного и авиационного транспорта.

Перевозки молодого пополнения в связи с угрозой заражения COVID-19 осуществлялись по маршрутам, исключающим контакты с гражданским населением.

В ходе весеннего призыва и отправок граждан на военную службу происшествий и проникновений коронавирусной инфекции в соединения и воинские части Вооруженных Сил Российской Федерации не допущено.

Осенью 2021 года никаких послаблений в этом плане не будет. Тем более что осенний период характеризуется еще и сезонным ростом простудных заболеваний — гриппа, ангины, ОРВИ. И основные усилия будут сосредоточены как раз на мерах профилактики.

Созданы необходимые запасы медицинского, вещевого и продовольственного имущества, в том числе медицинских масок, тест-систем для определения COVID-19.

Для перевозки призывников, как и ранее, будет применяться только прошедший дезинфекционную обработку транспорт. При этом успешно апробированный способ доставки молодого пополнения в отдельных вагонах мы и далее намерены использовать.

На особом контроле находится состояние здоровья сотрудников военных комиссариатов, военнослужащих и призывников, а также организация размещения и питания новобранцев.

Во всех военкоматах и воинских частях выделены отдельные помещения для изоляции сотрудников и новобранцев при выявлении у них признаков заболевания. Определен порядок их экстренной доставки в медицинские учреждения специализированным транспортом для оказания помощи.

Все сотрудники военных комиссариатов прошли ревакцинацию и имеют иммунитет к COVID-19, кроме того прошли вакцинацию от гриппа и пневмонии.

Новобранцы для изучения в военные комиссариаты в основном вызываться не будут. Беседы с ними, как и весной этого года, будут проходить по телефону, а также посредством видеосвязи. Данную практику мы используем уже на постоянной основе. Более 15 тысяч граждан на данный момент изучено дистанционными способами.

Достоверно

НОВОВВЕДЕНИЕ В ПРИЗЫВЕ ОСЕНЬЮ
Начиная с весеннего призыва 2021 года граждан на военную службу в Федеральный закон «О воинской обязанности и военной службе» были внесены изменения, в соответствии с которыми граждане, имеющие право на предоставление отсрочки (освобождение) от призыва на военную службу, не связанные с состоянием здоровья, медицинское освидетельствование в целях определения категории годности к военной службе могут не проходить. Указанное нововведение позволяет снизить нагрузку как на медицинский персонал призывных комиссий, так и на лечебные учреждения муниципальной и государственной системы здравоохранения.

Тестирование новобранцев по-прежнему проходит в военкомате и останется бесплатным и без какой-либо очереди. Аналогично тестируются и сотрудники военных комиссариатов и старшие команд, прибывшие за новым пополнением.

Кроме того, перед доставкой на сборный пункт по распоряжению губернатора Ставропольского края все призывники проходят ПЦР-тестирование на COVID-19.

В настоящее время большое внимание уделяется патриотическому воспитанию подрастающего поколения. В последнее время мы видим, как сильно изменилось отношение молодежи к службе в армии, к защите интересов нашей Родины. Если десять-пятнадцать лет назад юноши пытались различными способами уклониться от призыва, то в настоящее время количество таких граждан уменьшилось в разы. Нередки случаи, когда призывники, имеющие право на отсрочку, отказываются от нее, берут, к примеру, академический отпуск в вузе и уходят служить. Многие аргументируют свое решение тем, что прежде чем окончательно определиться с выбором жизненного пути, им бы хотелось иметь за плечами армейскую школу.

О том, что военная служба по призыву стала престижна среди молодежи, говорит и тот факт, что многие граждане, которые ранее были признаны не годными по состоянию здоровья, обращаются в военные комиссариаты с просьбой повторного медицинского освидетельствования. Приятно отметить, что анализ качества молодого пополнения, направленного в войска, указывает на повышение привлекательности военной службы среди граждан старших возрастов. По сравнению с предшествующими годами их количество увеличилось. При этом численность 18-летних граждан, призванных на военную службу с 2016 года, сократилась на четыре процента. С увеличением возраста призывников возросло и количество новобранцев, имеющих профессиональное образование.

Если в 2016 году граждан, имеющих среднее профессиональное образование, призывалось 45 процентов, то по итогам весеннего призыва таких более 66 процентов.

Улучшается и состояние здоровья призывников. На это существенно влияют государственные меры, направленные на профилактику и лечение заболеваний, в том числе пропаганда здорового образа жизни молодых людей.

Настоящими центрами подготовки граждан к военной службе стали получившие развитие по всей стране парки «Патриот» и учебно-методические центры «Авангард». Еще до призыва будущие новобранцы могут получить военно-учетную специальность в ДОСААФ России.

На территории Ставропольского края находится 11 образовательных организаций ДОСААФ России, подготовка ведется по четырем военно-учетным специальностям.

Установленное штабом ЮВО задание на подготовку специалистов для ВС РФ в 2021 году выполнено на 100%.

Обучение призывников ведется на тех же образцах военной техники, которую в дальнейшем они будут использовать на службе. Это позволяет им по прибытии в воинскую часть в сжатые сроки приступить к исполнению служебных обязанностей без дополнительной подготовки. Отмечу, что в ходе весеннего призыва для прохождения военной службы направлено более шестисот специалистов, подготовленных по пяти военно-учетным специальностям в ДОСААФ России.

Существенную роль в патриотическом воспитании молодежи сегодня играет стремительно развивающееся движение «Юнармия», которое охватывает все районы и города Ставрополья и объединяет в своих рядах более 25 тысяч юношей и девушек. На сегодняшний день уже более 500 его воспитанников проходят военную службу в военных вузах и воинских частях по призыву.

Особое внимание в нашем крае уделяется и физическому развитию молодежи. В частности, Всероссийский физкультурно-спортивный комплекс «Готов к труду и обороне» (ГТО) способствует развитию массового спорта и оздоровлению нации.

По итогам работы по подготовке граждан к военной службе, организации и проведению призыва на военную службу администрации города-курорта Пятигорска вручен переходящий Вымпел губернатора Ставропольского края за подготовку молодежи к военной службе в 2020 году.

Военный комиссариат городов Пятигорска, Лермонтова, Ессентуков и Кисловодска Ставропольского края

ПРОГНОЗ ПОГОДЫ

29 ОКТЯБРЯ. Температура: ночь +3°С, день +11°С, ясно, атмосферное давление 721 мм рт. ст., влажность 81%, направление ветра С-З, скорость ветра 2 м/с.
30 ОКТЯБРЯ. Температура: ночь +2°С, день +9°С, ясно, атмосферное давление 721 мм рт. ст., влажность 78%, направление ветра Ю-В, скорость ветра 2 м/с.
31 ОКТЯБРЯ. Температура: ночь +3°С, день +9°С, ясно, атмосферное давление 720 мм рт. ст., влажность 68%, направление ветра Ю-В, скорость ветра 2 м/с.
1 НОЯБРЯ. Температура: ночь +5°С, день +11°С, ясно, атмосферное давление 721 мм рт. ст., влажность 65%, направление ветра Ю-В, скорость ветра 1 м/с.
2 НОЯБРЯ. Температура: ночь +7°С, день +16°С, ясно, атмосферное давление 721 мм рт. ст., влажность 68%, направление ветра Ю-В, скорость ветра 1 м/с.
3 НОЯБРЯ. Температура: ночь +7°С, день +15°С, пасмурно, атмосферное давление 721 мм рт. ст., влажность 74%, направление ветра Ю-З, скорость ветра 1 м/с.
4 НОЯБРЯ. Температура: ночь +8°С, день +15°С, ясно, атмосферное давление 723 мм рт. ст., влажность 70%, направление ветра Ю-З, скорость ветра 1 м/с.

Подготовила Наталья Симонова

Неблагоприятные дни в ноябре:
2, 6, 7, 8, 11, 16, 21, 29.

Телефон рекламного отдела «Пятигорской правды» **33-09-13**

Выставка

Настало время акварели

От Лермонтова до наших дней Пятигорск привлекал поэтов, композиторов, художников. Все в Пятигорске пропитано творчеством. А вот выставочных площадей не так уж много. К счастью, местные авторы могут демонстрировать свои произведения в рамках арт-пространства «Вернисаж» в Центральной городской библиотеке им. М. Горького. На днях здесь открылась выставка Марины Павловой, заместителя директора Детской художественной школы, «Время акварели».

Автор> Наталья Тарасова Фото> Михаил Антоненко

Дух акварели поселился в вестибюле третьего этажа ЦГБ. Работы, представленные на выставке — натюрморты и пейзажи, — наполнены воздухом и цветом. Художника вдохновляют красоты Северного Кавказа, исторические уголки Северной столицы, улочки родного Пятигорска. Педагоги художественной школы — люди, загруженные учебным процессом. И что скрывать, на реализацию собственных творческих планов у них времени практически не остается. Но все же находят.

— Почему акварель? Это моя последняя любовь. Раньше я ее просто побаивалась. Материал сложный, капризный, деликатный. Но сейчас поняла, что акварель дает художнику гораздо больше возможностей. Она более объемна, чем графика, и более воздушна, чем живопись, — делится Марина Павлова. **— По сравнению с теми временами, когда я училась в художественной школе и оканчивала училище, эта техника, как и ее составляющие, сильно изменилась. Сегодня она вновь завоевывает выставочные залы и галереи мира. К акварели обращаются многие именитые мастера. И я на них равняюсь. Два раза за год ездила в Санкт-Петербург на учебу... Выставка как результат. Спасибо библиотеке, что принимает художников!**

В мир акварели Марины Павловой зрителей пригласила автор проекта арт-пространство «Вернисаж», заведующая справочно-библиографическим отделом ЦГБ Лариса Сазанова:

— Акварель была известна еще в древнем Китае, стала похожей на современную по качеству и свойствам лишь в XV веке, а достигла расцвета в Европе только в XIX. Сегодня она вновь вошла в моду, несмотря на сложность в применении — стоит художнику немного замешкаться, и все его задумки пойдут насмарку... Акварель — техника индивидуальная, она требует большого внимания и мастерства. И мы рады, что в стенах нашей библиотеки появилось столько изумительных работ Марины Павловой. Самое главное, что все они неповторимы — светлые, яркие, радостные.

Поздравить педагога с первой персональной выставкой пришли ученики, коллеги, друзья и близкие. Все в один голос удивлялись, что автор, так много времени отдавая работе с детьми, успевает творить. Отмечали ее скрупулезность, внимание к деталям, умение замечать прекрасное в мелочах, уникальный авторский стиль, так присущий акварелистам. А главный пушкинист Пятигорска Зоя Выхристюк, вручая Марине Павловой медаль «Лето с Пушкиным» и кружку с тематическим логотипом, отметила: **«Я наблюдала за работой Марины и ее коллег по ДХШ на пленэрах в Дамхурце... Складывалось впечатление, что все они приехали в служебную командировку, поскольку проводили время за мольбертами буквально с раннего утра до поздней ночи. Но все равно успели принять участие в пушкинском вечере...»**

Мнение

Ольга Алексенко, преподаватель истории искусств ДХШ:

— «Время акварели» — название очень удачное. Потому что акварель в выставочных залах Пятигорска уже давно полномасштабно не представляли. Хотя техника очень интересная, сложная, интеллектуальная, требует большого профессионального мастерства. Работы Марины Павловой выполнены в разных жанрах, но их объединяет одно: у автора чувствуются вдохновение и личное начало. Какая-то радость создания того или иного цвета, радость охвата, независимо от того, натюрморт это, или пейзаж, или какой-то срез нашей жизни.

Цифры и факты

На выставке «Время акварели» — первой персональной юбилейной для автора, Марины Павловой, заместителя директора ДХШ Пятигорска, — представлено **42** работы.

Горячеводская казачья община поздравляет с днем рождения именинников, родившихся в ноябре

Казаки 1 сотни

Колесник Владимир Филиппович 02.11.1955
Кротов Сергей Борисович 02.11.1981
Кузнецов Дмитрий Андреевич 06.11.1996
Зюков Роман Викторович 06.11.1978
Трофимов Юрий Александрович 23.11.1948
Зенин Иван Александрович 24.11.1989
Озимов Анатолий Николаевич 26.11.1986
Пономарев Владимир Владимирович 27.11.1953

Казаки 2 сотни

Хомутов Артем Николаевич 06.11.1993
Фролкин Олег Константинович 17.11.1973
Качурин Александр Васильевич 23.11.1956
Гончаров Георгий Игоревич 26.11.2001

Казаки 3 сотни

Мережин Александр Борисович 07.11.1976
Еськов Евгений Евгеньевич 12.11.1984
Столяренко Сергей Васильевич 24.11.1951
Иванисов Вячеслав Евгеньевич 27.11.1988
Дюмон Александр Александрович 27.11.1988
Старовойтов Александр Михайлович 30.11.1982

Казаки 4 сотни

Соловьянов Николай Николаевич 06.11.1956
Трубицын Владимир Викторович 16.11.1969
Разинкин Сергей Витальевич 24.11.1980
Моргунов Владимир Иванович 25.11.1966

Казаки 6 сотни

Эбзеев Руслан Назимович 01.11.1972
Останин Роман Анатольевич 19.11.1988
Юров Юрий Владимирович 22.11.1965
Медведева Марина Петровна 28.11.1968

Казаки 7 сотни

Орлов Владимир Иванович 07.11.1961
Локощенко Дмитрий Викторович 08.11.1991
Высторопов Александр Викторович 11.11.1991
Тювякин Александр Николаевич 11.11.1961
Бахмутов Александр Николаевич 19.11.1962
Козюба Андрей Алексеевич 23.11.1952
Бритвин Василий Егорович 28.11.1961
Афанасьев Сергей Николаевич 30.11.1963
Завальнюк Виктор Васильевич 30.11.1992

Казаки 9 сотни

Пеньков Дмитрий Сергеевич 05.11.1990
Петриченко Валерий Юрьевич 06.11.1956
Косова Лариса Викторовна 06.11.1978
Шелкоплясов Максим Павлович 07.11.1976
Квакин Игорь Олегович 17.11.1961
Полдушин Евгений Владимирович 17.11.1954
Кузнецов Александр Петрович 20.11.1948 ⊗
Киреев Алексей Петрович 30.11.1973

Желаем долголетия и семейного благополучия. Слава тебе, Господи, что мы казаки!

УЧРЕДИТЕЛЬ — администрация города Пятигорска

Главный редактор М. И. ГУЛЕВСКАЯ

АДРЕС РЕДАКЦИИ И ИЗДАТЕЛЯ: 357502, Пятигорск, ул. Университетская, 32а.
ТЕЛЕФОНЫ: главный редактор — 33-51-15, выпускающий редактор — 33-67-09, отдел рекламы — 33-09-13, секретарь — 33-73-97, компьютерный центр — 33-22-38, корреспонденты, радиоредакция — 33-24-36, отдел подписки и распространения — 33-03-78, бухгалтерия — 33-03-78. Факс 33-09-13.
http://pravda-kmv.ru e-mail:pravda@kmv.ru

Газета набрана и сверстана в редакции «Пятигорской правды», отпечатана в ООО «Издательство «Южный регион»: 357600, Россия, Ставропольский край, г. Ессентуки, ул. Никольская, 5а, тел./факс 8 (87934) 6-87-30.

Газета зарегистрирована в Управлении роскомнадзора по Ставропольскому краю. Свидетельство ПИ № ТУ 26-00355 от 20 октября 2011 г.

Все материалы, публикуемые в газете на правах рекламы, информационной услуги, помечаются значком ⊗ или № (счета), или словом «Реклама», или «На правах рекламы». Ответственность за их содержание и достоверность сведений в подобных материалах и рекламных объявлениях несут авторы. Их точка зрения не всегда может совпадать с позицией редакции. Редакция знакомится с письмами читателей, не вступая в переписку. Рукописи не рецензируются и не возвращаются. **Подписной индекс: 31685.**

Заказ № 2420 Тираж — 10 000 экз. Подписан в печать в 19.00. По графику — 19.00.

ПОСТАНОВЛЕНИЕ
администрации города Пятигорска Ставропольского края

26.10.2021 г. Пятигорск № 4142

О размещении на официальном сайте муниципального образования города-курорта Пятигорска в информационно-телекоммуникационной сети «Интернет» и опубликовании в газете «Пятигорская правда» проекта Местных нормативов градостроительного проектирования муниципального образования города-курорта Пятигорска

Руководствуясь статьей 29.4 Градостроительного кодекса Российской Федерации, Федеральным законом от 6 октября 2003 года № 131-ФЗ «Об общих принципах организации местного самоуправления в Российской Федерации», статьей 4 Федерального закона от 31 июля 2020 года № 264-ФЗ «О внесении изменений в Градостроительный кодекс Российской Федерации и отдельные законодательные акты Российской Федерации», статьей 2 Законом Ставропольского края от 22 июня 2021 года № 64-кз «О внесении изменений в Закон Ставропольского края «О некоторых вопросах регулирования отношений в области градостроительной деятельности на территории Ставропольского края», постановлением администрации города Пятигорска от 25.06.2015 № 2383 «Об утверждении порядка подготовки, утверждения и изменения местных нормативов градостроительного проектирования муниципального образования города-курорта Пятигорска»,-

ПОСТАНОВЛЯЮ:

1. Комиссии по подготовке местных нормативов градостроительного проектирования муниципального образования города-курорта Пятигорска (далее – Комиссия) 28 октября 2021 года разместить на официальном сайте муниципального образования города-курорта Пятигорска в информационно-телекоммуникационной сети «Интернет» и опубликовать в газете «Пятигорская правда» проект Местных нормативов градостроительного проектирования муниципального образования города-курорта Пятигорска (далее – МНГП) согласно приложению к настоящему постановлению.

2. Предложения по проекту МНГП представляются в Комиссию до 6 ноября 2021 года включительно в письменной форме по адресу: 357500, Ставропольский край, г. Пятигорск, пл. Ленина, 2, кабинет 605 в рабочие дни с 9-00 часов до 18-00 часов, в пятницу и в предпраздничные дни с 9-00 часов до 17-00 часов или на электронный адрес uprgrad@pyatigorsk.org.

3. Комиссии до 14 января 2022 года рассмотреть поступившие предложения по проекту МНГП и подготовить заключение о результатах рассмотрения предложений по проекту МНГП для направления Главе города Пятигорска.

4. Контроль за выполнением настоящего постановления возложить на первого заместителя главы администрации города Пятигорска Марченко С.А.

5. Настоящее постановление вступает в силу со дня его официального опубликования.

Глава города Пятигорска Д. Ю. ВОРОШИЛОВ

Приложение
к постановлению администрации
города Пятигорска
от 26.10.2021 г. № 4142

ООО «КАРТФОНД»

Проект

МЕСТНЫЕ НОРМАТИВЫ ГРАДОСТРОИТЕЛЬНОГО ПРОЕКТИРОВАНИЯ МУНИЦИПАЛЬНОГО ОБРАЗОВАНИЯ ГОРОДА-КУРОРТА ПЯТИГОРСКА

СТАВРОПОЛЬ – ПЯТИГОРСК, 2020

СОДЕРЖАНИЕ

1. Общие положения ... 4
2. Основная часть. Расчетные показатели минимально допустимого уровня обеспеченности объектами местного значения города-курорта Пятигорска и расчетные показатели максимально допустимого уровня территориальной доступности таких объектов для населения ... 5
2.1 Расчетные показатели общей планировочной организации и зонирования территории ... 5
2.2 Перечень объектов местного значения ... 10
2.3 Электроснабжение ... 12
2.4 Теплоснабжение ... 15
2.5 Газоснабжение ... 17
2.6 Водоснабжение и водоотведение ... 19
2.7 Автомобильные дороги общего пользования местного значения, улично-дорожная сеть. Объекты транспортной инфраструктуры местного значения ... 23
2.8 Жилые дома муниципальной собственности, помещения муниципального жилищного фонда ... 31
2.9 Образование ... 34
2.10 Здравоохранение ... 36
2.11 Физическая культура и спорт ... 38
2.12 Культура ... 40
2.13 Архивный фонд ... 41
2.14 Связь, общественное питание, торговля и бытовое обслуживание ... 41
2.15 Объекты рекреационного назначения, благоустройства и озеленения территорий ... 44
2.16 Объекты специального назначения ... 53
2.17 Объекты, необходимые для организации и осуществления мероприятий по территориальной обороне и гражданской обороне, защите населения и территории от чрезвычайных ситуаций природного и техногенного характера. Объекты для обеспечения деятельности аварийно-спасательных служб (в том числе поисково-спасательных) ... 54
2.18 Объекты, необходимые для обеспечения первичных мер пожарной безопасности ... 55
2.19 Охрана окружающей среды ... 58

2.20 Инженерная подготовка и защита территории ... 61
2.21 Нормативы обеспечения доступности жилых объектов, объектов социальной инфраструктуры для инвалидов и других маломобильных групп населения ... 64
3. Материалы по обоснованию расчетных показателей, содержащихся в основной части нормативов градостроительного проектирования ... 69
3.1 Соответствие установленных расчетных показателей минимально допустимого уровня обеспеченности объектами местного значения и максимально допустимого уровня территориальной доступности таких объектов для населения требованиям федеральных нормативных правовых и нормативных технических документов ... 69
3.2 Обоснование установленных расчетных показателей минимально допустимого уровня обеспеченности объектами местного значения и максимально допустимого уровня территориальной доступности таких объектов для населения города-курорта Пятигорска ... 74
4. Правила и область применения расчетных показателей, содержащихся в основной части нормативов градостроительного проектирования ... 76
4.1. Правила применения местных нормативов градостроительного проектирования ... 76
4.2. Область применения местных нормативов градостроительного проектирования ... 79
Приложение 1 – Основные термины и определения ... 81
Приложение 2 – Основные обозначения и сокращения ... 87
Приложение 3 – Нормативная правовая база проекта местных нормативов градостроительного проектирования города-курорта Пятигорска ... 88
Приложение 4 – Зонирование и примерная форма баланса территории для генерального плана города-курорта Пятигорска ... 96
Приложение 5 (справочное) – Перечень объектов местного значения в соответствии с полномочиями органов местного самоуправления муниципального образования города-курорта Пятигорска ... 98
Приложение 6 – Нормативы потребления коммунальных услуг по холодному, горячему водоснабжению, водоотведению в жилых помещениях (м³ в месяц на 1 человека) ... 102
Приложение 7 – Нормативы потребления коммунальной услуги по холодному водоснабжению при использовании земельного участка и надворных построек ... 105
Приложение 8 – Нормы расчета стоянок автомобилей ... 106

Приложение 9 – Перечень линий градостроительного регулирования ... 109

1. Общие положения

1.1 Настоящие местные нормативы градостроительного проектирования муниципального образования города-курорта Пятигорска (далее – Нормативы, МНГП) разработаны в целях реализации и конкретизации положений действующего законодательства о градостроительной деятельности.

1.2 Нормативы градостроительного проектирования – совокупность расчетных показателей, установленных в соответствии с настоящим Кодексом в целях обеспечения благоприятных условий жизнедеятельности человека и подлежащих применению при подготовке документов территориального планирования, градостроительного зонирования, документации по планировке территории.

1.3 Настоящие Нормативы разработаны в соответствии с законодательством Российской Федерации и Ставропольского края в сфере градостроительной деятельности, нормативными правовыми актами города-курорта Пятигорска, другими нормативными техническими документами.

Перечень законодательных и нормативных документов Российской Федерации, нормативных правовых актов Ставропольского края и города-курорта Пятигорска, используемых при разработке настоящих Нормативов, приведен в приложении 3 настоящего документа.

1.4 Нормативы градостроительного проектирования города-курорта Пятигорска направлены на конкретизацию и развитие норм действующего федерального и регионального законодательства в сфере градостроительной деятельности, на создание благоприятных условий жизни населения муниципального образования города-курорта Пятигорска, его устойчивое развитие с учетом социально-экономических, территориальных, природно-климатических и иных особенностей, на обеспечение устойчивого повышения уровня и качества жизни населения.

1.5 Настоящие Нормативы города-курорта Пятигорска разработаны с учетом социально-демографического состава и плотности населения на его территории, планов и программ комплексного социально-экономического развития муниципального образования города-курорта Пятигорска, предложений органов местного самоуправления и заинтересованных лиц, на основе требований Градостроительного кодекса Российской Федерации и региональных нормативов градостроительного проектирования Ставропольского края.

1.6 Основные термины и определения, а также обозначения и сокращения, принятые в настоящем проекте нормативов градостроительного проектирования приводится соответственно в приложениях 1 и 2.

2. Основная часть. Расчетные показатели минимально допустимого уровня обеспеченности объектами местного значения города-курорта Пятигорска и расчетные показатели максимально допустимого уровня территориальной доступности таких объектов для населения

2.1 Расчетные показатели общей планировочной организации и зонирования территории

2.1.1. Границы территории муниципального образования города-курорта Пятигорска установлены в соответствии с Законом Ставропольского края от 07 июля 2004 года № 58-кз «Об установлении границы муниципального образования города-курорта Пятигорска Ставропольского края».

В составе территории муниципального образования города-курорта Пятигорска – 8 населенных пунктов (таблица 1)[1].

Таблица 1 – Населенные пункты в составе муниципального образования города-курорта Пятигорска

№ п/п	Наименование населенного пункта	Тип населенного пункта	Численность населения, человек
1.	Пятигорск	Город	147861*
2.	Горячеводский	поселок	36102*
3.	Свободы	поселок	17428*
4.	Константиновская	станица	8486**
5.	Нижнеподкумский	поселок	2239**
6.	Средний Подкумок	поселок	1330**
7.	Золотушка	село	744**
8.	Привольное	село	377**
	Всего по муниципальному образованию	-	**214567***

Примечания:
* – Численность постоянного населения Российской Федерации по муниципальным образованиям на 1 января 2020 года: Федеральная служба государственной статистики (Росстат). – М., 2020. – Табл. 26.
** – Рассчитано методом интерполяции по текущей численности населения (2020) и данным Всероссийской переписи населения 2010 года[2]

Всего на территории муниципального образования расположено 8 населенных пунктов, из которых 5 – сельские населенные пункты. Административным центром муниципального образования является город Пятигорск. Площадь – 103,7 км².

2.1.2. Основными элементами планировочной структуры на территории города-курорта Пятигорска являются:[3]

1. Район

[1] – В соответствии с постановлением Правительства Ставропольского края от 04 мая 2006 года № 63-п «Об утверждении Реестра административно-территориальных единиц и территориальных единиц Ставропольского края»
[2] – Итоги Всероссийской переписи населения 2010 года. Общая численность населения (в т.ч. мужчин, женщин) по муниципалитетам и населённым пунктам Ставропольского края
[3] – Приказ Министерства строительства и жилищно-коммунального хозяйства Российской Федерации от 25.04.2017 № 738/пр «Об утверждении видов элементов планировочной структуры».

2. Микрорайон;
3. Квартал;
4. Территория общего пользования, за исключением элементов улично-дорожной сети;
5. Территория ведения гражданами садоводства или огородничества;
6. Территория транспортно-пересадочного узла;
7. Территория, занятая линейным объектом и (или) предназначенная для размещения линейного объекта, за исключением элементов улично-дорожной сети;
8. Улично-дорожная сеть.

2.1.3. При подготовке генерального плана и правил землепользования и застройки муниципального образования города-курорта Пятигорска (далее – Генеральный план, ПЗЗ) следует применять функциональное и градостроительное (территориальное) зонирование. Каждая функциональная и территориальная зона может иметь свой тип и вид.

Тип функциональной зоны является обязательной характеристикой каждой зоны, для которой генеральным планом определяются границы и функциональное назначение. Вид функциональной зоны является дополнительной (необязательной) характеристикой такой зоны.

Типы и виды функциональных зон, устанавливаемые на территории муниципального образования города-курорта Пятигорска приведены в таблице 2.

Таблица 2 – Типы и виды функциональных зон, устанавливаемые на территории муниципального образования города-курорта Пятигорска

№ п/п	Тип функциональной зоны	Виды функциональных зон
1.	Жилая зона	- Многоэтажной жилой застройки; - Среднеэтажной жилой застройки; - Малоэтажной жилой застройки; - Жилой усадебной застройки; - Территория садоводства или огородничества; - Смешанной жилой застройки.
2.	Общественно-деловая зона	- Административно-делового, культурно-досугового, торгового, социально-бытового назначения; - Учебно-образовательного назначения; - Спортивного назначения; - Здравоохранения и социальной защиты; - Научного и научно-исследовательского назначения.
3.	Производственного и коммунально-складского назначения	- Производственная; - Коммунально-складская.
4.	Инженерной инфраструктуры	- Инженерной инфраструктуры
5.	Транспортной инфраструктуры	- Транспортной инфраструктуры
6.	Рекреационная зона	- Объектов отдыха, туризма и санаторно-курортного лечения; - Озеленённых территорий общего пользования; - Рекреационная.
7.	Сельскохозяйственного использования	- Сельскохозяйственных угодий; - Объектов сельскохозяйственного использования и назначения; - Ведения личного подсобного хозяйства, садоводства,

		огородничества; - Сельскохозяйственного использования.
8.	Специального назначения	- Кладбища; - Складирования и захоронения отходов.
9.	Водные объекты	- Водные объекты
10.	Особо охраняемых природных территорий	- Особо охраняемых природных территорий
11.	Улично-дорожной сети	-Улично-дорожной сети
12.	Добычи полезных ископаемых	- Добычи полезных ископаемых

2.1.4. Функциональное зонирование территории муниципального образования осуществляется в пределах его границ.

2.1.5. При составлении баланса существующего и проектного использования территорий муниципального образования следует принимать функциональное зонирование, установленное в таблице 2 настоящих нормативов.

Функциональное зонирование и примерная форма баланса территории для отображения в материалах генерального плана муниципального образования приведены в приложении 3 настоящих нормативов.

2.1.6. При составлении баланса существующего и проектного использования территорий муниципального образования города-курорта Пятигорска (в том числе в материалах генерального плана) следует учитывать, что на территории муниципального образования города-курорта Пятигорска отсутствуют резервные территории.

2.1.7. Земельные участки для размещения садоводческих или огороднических товариществ следует размещать с учетом перспективного развития муниципального образования за пределами резервных территорий, предусматриваемых для индивидуального жилищного строительства.

2.1.8. При функциональном зонировании территории устанавливаются также зоны с особыми условиями использования территорий, перечисленные в таблице 3.

Таблица 3 – Наименование зон с особыми условиями использования территории

Наименование ЗОУИТ	Объекты, для которых устанавливаются ЗОУИТ
Санитарно-защитные зоны	- Предприятия, сооружения и иные объекты; - Аэропорты, аэродромы; - Объекты специального назначения (кладбища, скотомогильники, мусоросжигательные, мусоросортировочные и мусороперерабатывающие объекты,)
Санитарный разрыв	Автомагистрали, линии железнодорожного транспорта, гаражи и автостоянки, магистральные трубопроводы углеводородного сырья, компрессорные станции, иные объекты
Придорожные полосы	Автомобильные дороги вне границ населенных пунктов
Полосы воздушных подходов	Аэродромы
Район аэродрома (вертодрома)	Аэродромы, вертодромы
Приаэродромная территория	Аэродромы
Охранные зоны	- Объекты электросетевого хозяйства; - Объекты по производству электрической энергии; - Объекты теплосетевого хозяйства; - Гидроэнергетические объекты; - Магистральные трубопроводы

	- Газораспределительные сети; - Железные дороги; - Стационарные пункты наблюдения за состоянием окружающей природной среды; - Гидрометеорологические станции; - Линии и сооружения связи и радиофикации; - Земли, подвергшиеся радиоактивному и химическому загрязнению; - Особо охраняемые природные территории.
Водоохранные зоны и прибрежные защитные полосы	Водные объекты
Зоны санитарной охраны	Источники водоснабжения, водопроводы питьевого назначения
Зоны округов горно-санитарной охраны лечебно-оздоровительных местностей и курортов федерального значения	- Месторождения минеральных вод (или их участки), предназначенных для использования в лечебных целях на месте и розлива; - Лечебный климат; - Акватории озер, рек и других водных объектов, предназначенные для отдыха и лечебно-оздоровительных целей; - Пляжи водных объектов и прилегающие к ним территории, используемые для лечебных процедур на воздухе; - Леса, лесопарки, курортные парки и другие зеленые насаждения, имеющие лечебно-оздоровительные свойства и выполняющие санитарно-гигиенические функции; - Участки территорий лечебно-оздоровительных местностей и курортов федерального значения, занимаемые зданиями и сооружениями санаторно-курортных учреждений и предназначенные для санаторно-курортного строительства.
Санитарно-защитная полоса	Водоводы
Зоны затопления, подтопления	Территории вблизи водных объектов
Лесопарковые зоны и зеленые зоны	Защитные леса
Зоны охраны объектов культурного наследия	Объекты культурного наследия (памятники истории и культуры)
Зоны охраняемых объектов	Здания, строения, сооружения, прилегающие к ним земельные участки (водные объекты), территории (акватории), защита которых осуществляется органами государственной охраны в целях обеспечения безопасности объектов государственной охраны
Режимные территории	Объекты органов уголовно-исполнительной системы

2.1.9. Границы зон с особыми условиями использования территорий, в том числе границы территорий объектов культурного наследия, устанавливаемые в соответствии с законодательством Российской Федерации, могут не совпадать с границами функциональных зон.

2.1.10. Выделение зон с особыми условиями использования территорий осуществляется на основе документов территориального планирования и специальных предпроектных исследований и проработок, и является обязательным при разработке документов территориального планирования, генерального плана и документации по планировке территорий муниципального образования города-курорта Пятигорска.

2.1.11. Для улично-дорожной сети муниципального образования города-курорта Пятигорска и населенных пунктов в его составе посредством утвержденных проектов планировки устанавливаются красные линии, отделяющие эти территории от территорий кварталов, микрорайонов и других

(Продолжение на 14-й стр.)

элементов планировочной структуры, которые являются обязательными для соблюдения в процессе проектирования и застройки территории населенных пунктов муниципального образования города-курорта Пятигорска.

Размещение зданий и сооружений в пределах красных линий на участках улично-дорожной сети не допускается, за исключением размещения конструктивных элементов дорожно-транспортных сооружений (опор путепроводов, лестничных и пандусных сходов подземных пешеходных переходов), размещения отдельных объектов транспортной инфраструктуры, автосервиса, объектов мелкорозничной торговли временного типа встроенных в остановки, при условии соблюдения действующих нормативных требований и согласования проектов.

За пределы красных линий в сторону улицы или площади не должны выступать здания и сооружения (в том числе их конструктивные элементы).

В исключительных случаях с учетом действующих особенностей участка (поперечных профилей и режимов градостроительной деятельности) в пределах красных линий допускается размещение:

- объектов транспортной инфраструктуры (площадки отстоя и кольцевания общественного транспорта, разворотные площадки, площадки для размещения диспетчерских пунктов);
- отдельных нестационарных объектов автосервиса для попутного обслуживания (контейнерные АЗС, мини-мойки, посты проверки СО);
- отдельных нестационарных объектов для попутного обслуживания пешеходов (мелкорозничная торговля и бытовое обслуживание).

2.1.12. В целях определения места допустимого размещения зданий и сооружений при подготовке документации по планировке территории устанавливаются линии отступа от красных линий.

Линии отступа от красных линий – линии, ограничивающие размещение зданий и сооружений с установлением расстояния от красных линий. Линии отступа устанавливаются с учетом санитарно-защитных и охранных зон, сложившегося использования земельных участков и территорий.

Для территорий, подлежащих застройке, документацией по планировке территории устанавливаются линии регулирования застройки, определяющие размещение зданий и сооружений с отступом от красных линий или иных границ транспортной и инженерной инфраструктуры, границ прилегающих территориальных зон, а также границ внутриквартальных участков.

2.1.13. Минимальный отступ от красной линии до зданий, строений, сооружений определяется градостроительным регламентом территории в правилах землепользования и застройки муниципального образования города-курорта Пятигорска.

2.1.14. В результате градостроительного зонирования на территории муниципального образования могут устанавливаться следующие территориальные зоны[4]:

- жилые;

[4] – ст. 35 Градостроительного кодекса Российской Федерации

- общественно-деловые;
- производственные;
- инженерной и транспортной инфраструктуры;
- сельскохозяйственного использования;
- рекреационного назначения;
- особо охраняемых территорий;
- специального назначения;
- зоны размещения военных объектов;
- иные виды территориальных зон.

Общий состав, границы конкретных территориальных зон, а также соответствующие градостроительные регламенты для каждой зоны устанавливаются правилами землепользования и застройки муниципального образования города-курорта Пятигорска.

2.1.15. Расчетные показатели минимально допустимого уровня обеспеченности объектами местного значения муниципального образования города-курорта Пятигорска (далее – объекты местного значения) и расчетные показатели максимально допустимого уровня территориальной доступности таких объектов для населения муниципального образования города-курорта Пятигорска (далее – расчетные показатели) устанавливаются в отношении объектов местного значения, относящихся к следующим областям (в соответствии с разделом 2.2 настоящих нормативов)[5]:

- электро-, тепло-, газо- и водоснабжение населения, водоотведение;
- автомобильные дороги общего пользования местного значения;
- физическая культура и массовый спорт;
- образование;
- здравоохранение;
- обработка, утилизация, обезвреживание твердых коммунальных отходов (ТКО);
- иные области в связи с решением вопросов местного значения муниципального образования города-курорта Пятигорска.

2.2 Перечень объектов местного значения

2.2.1. Объекты местного значения, подлежащие отображению в генеральном плане муниципального образования города-курорта Пятигорска, а также расчетные показатели минимально допустимого уровня обеспеченности объектами местного значения и расчетные показатели максимально допустимого уровня территориальной доступности таких объектов для населения при градостроительном проектировании определяются в соответствии с требованиями Градостроительного кодекса Российской Федерации и Закона Ставропольского края от 18 июня 2012 года № 53-кз «О некоторых вопросах регулирования градостроительной деятельности на территории Ставропольского края», и приведены в таблице 3 настоящих нормативов.

[5] – ст. 23 Градостроительного кодекса Российской Федерации

2.2.2. В перечень объектов местного значения, подлежащих градостроительному нормированию и отображению в генеральном плане муниципального образования города-курорта Пятигорска, входят объекты, относящиеся к областям, приведенным в таблице 4.

Таблица 4 – Перечень объектов местного значения города-курорта Пятигорска, подлежащих градостроительному нормированию и отображению в генеральном плане муниципального образования

Перечень объектов местного значения	Виды документов территориального планирования, документации по планировке территории	Требования законодательства
- электроснабжения; - теплоснабжения; - газоснабжения; - водоснабжения и водоотведения; - автомобильные дороги общего пользования местного значения; - физическая культура и массовый спорт; - образование; - здравоохранение; - обработка, утилизация, обезвреживание твердых коммунальных отходов; - в иных областях в связи с решением вопросов местного значения муниципального образования.	- Генеральный план; - Проект планировки территории; - Проект межевания территории	Пункт 1 части 5 статьи 23 ГрК РФ; Часть 3 статьи 42 и часть 5 статьи 43 ГрК РФ
Иные объекты местного значения муниципального образования: - муниципальные объекты гражданской обороны; - муниципальные музеи, библиотеки, архивы; - особо охраняемые территории местного значения; - места массового отдыха населения; - объекты культурного наследия местного (муниципального) значения; - источники противопожарного водоснабжения; - объекты муниципального жилищного фонда; - муниципальные места погребения.	- Генеральный план; - Проект планировки территории; - Проект межевания территории	Статья 4 Закона Ставропольского края от 18.06.2018 № 53-кз «О некоторых вопросах регулирования отношений в сфере градостроительной деятельности на территории Ставропольского края»

2.2.3. Перечень объектов местного значения в соответствии с полномочиями органов местного самоуправления города-курорта Пятигорска приведен в приложении 5 настоящих нормативов.

2.2.4. Расчетные показатели минимально допустимого уровня обеспеченности и максимально допустимого уровня территориальной доступности объектов местного значения (нормативы градостроительного проектирования), подлежащих отображению в генеральном плане муниципального образования и документации по планировке территории в соответствии с требованиями Градостроительного кодекса Российской Федерации и Закона Ставропольского края от 18.06.2012 № 53-кз «О некоторых вопросах регулирования градостроительной деятельности на территории Ставропольского края» приведены в соответствующих разделах настоящих нормативов.

2.2.5. В генеральном плане муниципального образования отображаются также планируемые для размещения объекты федерального, регионального значения (за исключением линейных объектов) и местоположение линейных объектов федерального, регионального значения.[6]

2.2.6. Перечень объектов регионального значения в соответствии с полномочиями органов государственной власти Ставропольского края, а также расчетные показатели минимально допустимого уровня обеспеченности и максимально допустимого уровня территориальной доступности объектов регионального значения, подлежащих отображению в генеральном плане муниципального образования в соответствии с требованиями частей 5, 8 статьи 23 ГрК РФ, приводятся в региональных нормативах градостроительного проектирования Ставропольского края.

2.3 Электроснабжение

2.3.1. При градостроительном проектировании расход энергоносителей и потребность в мощности источников следует определять:

- для действующих предприятий, проектам новых, реконструируемых или аналогичных предприятий по их заявкам, а также по укрупненным отраслевым показателям;
- для хозяйственно-бытовых и коммунальных нужд в соответствии с действующими отраслевыми нормами по электроснабжению.

2.3.2. При укрупненном расчете, выполняемом при градостроительном проектировании территории муниципального образования города-курорта Пятигорска, допускается принимать укрупненные показатели электропотребления, приведенные в таблице 5.

Таблица 5 – Норматив потребления коммунальной услуги по электроснабжению в жилых помещениях города-курорта Пятигорска (кВт·ч в месяц на человека)[7]

№ п/п	Категория жилых помещений	Кол-во комнат в жилом помещении	Количество человек, проживающих в помещении				
			1	2	3	4	5 и более
1.	Многоквартирные дома, общежития квартирного типа, не оборудованные в установленном порядке стационарными электроплитами для приготовления пищи, электроотопительными, электронагревательными установками для целей горячего водоснабжения	1	91,4	56,7	43,9	35,6	31,1
		2	117,9	73,1	56,6	46,0	40,1
		3	133,4	82,7	64,1	52,0	45,4
		4 и более	144,4	89,5	69,3	56,3	49,1
2.	Многоквартирные дома, общежития квартирного типа, оборудованные в установленном порядке стационарными электроплитами для приготовления пищи и не оборудованные электроотопительными и электронагревательными установками для целей горячего водоснабжения	1	146,9	91,1	70,5	57,3	49,9
		2	189,5	117,5	91,0	73,9	64,4
		3	214,5	133,0	102,9	83,6	72,9
		4 и более	232,1	143,9	111,4	90,5	78,9
3.	Жилые дома, не оборудованные в установленном порядке стационарными электроплитами для приготовления пищи, электроотопительными, электронагревательными установками для целей горячего водоснабжения	1	137,9	85,5	66,2	53,8	46,9
		2	162,8	100,9	78,1	63,5	55,3
		3	177,9	110,3	85,4	69,4	60,5
		4 и более	189,0	117,2	90,7	73,7	64,2
4.	Жилые дома, оборудованные в установленном порядке стационарными электроплитами для приготовления пищи и не оборудованные электроотопительными и электронагревательными установками для целей горячего водоснабжения	1	241,3	149,6	115,8	94,1	82,0
		2	284,8	176,5	136,7	111,1	96,8
		3	311,3	193,0	149,4	121,4	105,8
		4 и более	330,6	205,0	158,7	128,9	112,4

[6] – В соответствии с требованиями статьи 23 ГрК РФ

[7] – Приказ Министерства жилищно-коммунального хозяйства Ставропольского края от 29 августа 2012 года № 298-о/д «Об утверждении нормативов потребления коммунальной услуги по электроснабжению в Ставропольском крае». Приложение 1.

2.3.3. Норматив потребления коммунальной услуги по электроснабжению в жилых помещениях в многоквартирных домах, включающих общежития квартирного типа, общежития коридорного, гостиничного и секционного типов необходимо определять по таблице 6.

Таблица 6 – Норматив потребления коммунальной услуги по электроснабжению в жилых помещениях в многоквартирных домах в городе-курорте Пятигорске[8]

Категория жилых помещений	Количество человек, проживающих в помещении				
	1	2	3	4	5 и более
Общежития, оборудованные в установленном порядке стационарными электроплитами для приготовления пищи и не оборудованные электроотопительными и электронагревательными установками для целей горячего водоснабжения	127,0	78,7	61,0	49,5	43,2

2.3.4. Нормативы потребления коммунальной услуги по электроснабжению при использовании земельного участка и надворных построек необходимо определять согласно таблице 7.

[8] – Приказ Министерства жилищно-коммунального хозяйства Ставропольского края от 29.08.2012 № 298-о/д «Об утверждении нормативов потребления коммунальной услуги по электроснабжению в Ставропольском крае». Приложение 1.

Таблица 7 – Нормативы потребления коммунальной услуги по электроснабжению при использовании земельного участка и надворных построек в муниципальном образовании город-курорт Пятигорск[9]

№ п/п	Направление использования коммунального ресурса	Единица измерения	Норматив потребления
1.	Освещение в целях содержания сельскохозяйственных животных	кВт.ч в месяц на м²	0,34
2.	Освещение иных надворных построек, в том числе бань, саун, басейнов, гаражей, теплиц	кВт.ч в месяц на м²	1,09
3.	Приготовление пищи и подогрев воды для сельскохозяйственных животных	кВт.ч в месяц на голову животного	1,56

2.3.5. Расчетные показатели ширины полос земель, предоставляемых на период строительства воздушных линий электропередачи, сооружаемых на унифицированных и типовых опорах, следует принимать не более величин, приведенных в таблице 8.

Таблица 8 – Расчетные показатели ширины полос предоставляемых земель на период строительства ЛЭП[10]

№ п/п	Типы опор ЛЭП	Ширина полос предоставляемых земель (м) при напряжении линии, кВ			
		0,38-20	35	110	150-220
1.	**Железобетонные:**				
1.1	одноцепные	8	9 (11)	10 (12)	12 (16)
1.2	двухцепные	8	10	12	24 (32)
2.	**Стальные**				
2.1	одноцепные	8	11	12	15
2.2	двухцепные	8	11	14	18
3.	**Деревянные**				
3.1	одноцепные	8	10	12	15
3.2	двухцепные	8	-	-	-

2.3.6. Расчетные показатели ширины полос земель, предоставляемых во временное краткосрочное пользование для кабельных линий электропередачи на период строительства, следует принимать не более величин, приведенных в таблице 9.

Таблица 9 – Расчетные показатели ширины полос земель для кабельных линий электропередачи на период строительства

Напряжение кабельных линий электропередачи, кВ	Расчетные показатели – ширина полос предоставляемых земель, м
До 35	6
110 и выше	10

2.3.7. Размеры охранных зон для линий электропередачи устанавливаются в соответствии с Постановлением Правительства Российской Федерации от

[9] – Там же. Приложение 3.

[10] – Нормы отвода земель для электрических сетей напряжением 0,38-750 кВ № 14278тм-т1.

24.02.2009 № 160 «О порядке установления охранных зон объектов электросетевого хозяйства и особых условий использования земельных участков, расположенных в границах таких зон».

2.3.8. Показатели максимально допустимого уровня территориальной доступности объектов электроснабжения для населения муниципального образования города-курорта Пятигорска не нормируются.

2.4 Теплоснабжение

2.4.1. Расчетные показатели минимально допустимого уровня обеспеченности объектами теплоснабжения – расчетные тепловые нагрузки при проектировании тепловых сетей определяются по данным конкретных проектов нового строительства, а существующей – по фактическим тепловым нагрузкам. При отсутствии таких данных допускается руководствоваться данными таблицы 10.

Таблица 10 – Условия определения расчетных тепловых нагрузок по различным элементам застройки муниципального образования города-курорта Пятигорска

Элементы застройки	Условия определения расчетных тепловых нагрузок
Существующая застройка муниципального образования, действующие предприятия	Определяются по проектам с уточнением по фактическим тепловым нагрузкам
Намечаемые к строительству предприятия	Определяются по укрупненным нормам развития основного (профильного) производства или проектам аналогичных производств.
Намечаемые к застройке жилые районы	Определяются по укрупненным показателям плотности размещения тепловых нагрузок. При известной этажности и общей площади зданий, согласно генеральным планам застройки районов населенного пункта – по удельным тепловым характеристикам зданий по СП 124.13330.2012

2.4.2. Размещение котельных осуществляется в соответствии с утвержденными схемами теплоснабжения муниципального образования.

Расчетные показатели размеров земельных участков для отдельно стоящих котельных, размещаемых в районах жилой застройки, следует принимать по таблице 11.

Таблица 11 – Расчетные показатели размеров земельных участков для отдельно стоящих котельных, размещаемых в районах жилой застройки

Теплопроизводительность котельных, Гкал/ч (МВт)	Расчетные показатели размеров земельных участков (га) для котельных, работающих	
	на твердом топливе	на газомазутном топливе
до 5	0,7	0,7
от 5 до 10 (от 6 до 12)	1,0	1,0
от 10 до 50 (от 12 до 58)	2,0	1,5
от 50 до 100 (от 58 до 116)	3,0	2,5
от 100 до 200 (от 116 до 233)	3,7	3,0
от 200 до 400 (от 233 до 466)	4,3	3,5

Примечание: Размещение золошлакоотвалов следует предусматривать вне территории жилых и общественно-деловых зон на непригодных для сельского хозяйства земельных участках. Условия размещения золошлакоотвалов и размеры площадок для них должны соответствовать СП 124.13330.2012.

2.4.3. Размеры санитарно-защитных зон от объектов теплоэнергетики устанавливаются в соответствии с СанПиН 2.2.1/2.1.1.1200-03.

2.4.4. Нормативные параметры градостроительного проектирования объектов теплоэнергетики при отсутствии централизованной системы теплоснабжения приведены в таблице 12.

Таблица 12 – Нормативные параметры градостроительного проектирования объектов теплоэнергетики при отсутствии централизованной системы теплоснабжения

Наименование показателей	Нормативные параметры градостроительного проектирования
Теплоснабжение территорий малоэтажной многоквартирной застройки	Допускается предусматривать от котельных на группу жилых и общественных зданий или от индивидуальных источников тепла (автономное теплоснабжение, в том числе печное) при соблюдении требований технических регламентов, а также экологических, санитарно-гигиенических и противопожарных требований.
Теплоснабжение территорий одно-, двухэтажной жилой застройки с придомовыми (приквартирными) земельными участками	Допускается предусматривать от индивидуальных источников тепла (автономное теплоснабжение, в том числе печное) при соблюдении требований технических регламентов, а также экологических, санитарно-гигиенических и противопожарных требований.
Источники автономного теплоснабжения	Индивидуальные котельные (отдельно стоящие, встроенные, пристроенные и котлы наружного размещения (крышные).
Размещение индивидуальных встроенных, пристроенных и крышных котельных	Осуществляется в каждом конкретном случае на основании расчетов рассеивания загрязнений атмосферного воздуха и физического воздействия на атмосферный воздух, а также на основании результатов натурных исследований и измерений.

2.4.5. Нормативные параметры градостроительного проектирования тепловых сетей на территории муниципального образования города-курорта Пятигорска приведены в таблице 13.

Таблица 13 – Нормативные параметры градостроительного проектирования тепловых сетей на территории муниципального образования города-курорта Пятигорска

Наименование показателей	Нормативные параметры градостроительного проектирования
Тепловые сети для жилищно-коммунальной застройки и нежилых зон	Следует проектировать раздельные, идущие непосредственно от источника теплоснабжения
Выводы тепловых сетей от источников теплоснабжения к потребителям	От каждого районного источника теплоснабжения следует проектировать не менее двух выводов тепловых сетей к потребителям.
Вводы тепловых сетей потребителям от источников теплоснабжения	При техническом обосновании следует проектировать по два ввода в каждый квартал от разных магистральных или распределительных тепловых сетей с взаимным внутриквартальным резервированием путем

	устройства перемычки между ними.
Надежность при проектировании системы теплоснабжения	Для зданий, в которых не допускаются перерывы в подаче тепла (больницы, дошкольные организации с круглосуточным пребыванием детей и др.), надежность теплоснабжения должна обеспечиваться одним из следующих решений: - двусторонним питанием (резервированием) от нескольких независимых источников тепла или тепловых сетей; - использованием местных резервных источников теплоты (стационарных или передвижных), обеспечивающих отопление здания в полном объеме.
Размещение тепловых сетей	Для проектирования тепловых сетей (теплотрасс) в заданных направлениях выделяются специальные коммуникационные коридоры, которые учитывают интересы прокладки других инженерных коммуникаций с целью исключения или минимизации участков их взаимных пересечений
Трассы и способы прокладки тепловых сетей	В соответствии с СП 124.13330.2012, СП 42.13330.2016, СП 18.13330.2019.

2.4.6. Показатели максимально допустимого уровня территориальной доступности объектов теплоснабжения для населения не нормируются.

2.5 Газоснабжение

2.5.1. Для проектирования системы газоснабжения расчетные показатели минимально допустимого уровня обеспеченности и максимально допустимого уровня территориальной доступности объектов газоснабжения приведены в таблице 14.

При подготовке генерального плана муниципального образования следует учитывать, что газораспределительная система должна обеспечивать подачу потребителям газа требуемых параметров в необходимом объеме.

Таблица 14 – Расчетные показатели минимального уровня обеспеченности объектами газоснабжения и максимально допустимого уровня территориальной доступности для населения муниципального образования города-курорта Пятигорска

Степень благоустройства застройки	Расчетные показатели	
	Минимального уровня обеспеченности*	Максимально допустимого уровня территориальной доступности для населения
Централизованное горячее водоснабжение	120 м³/год на 1 чел.	Не нормируется
Горячее водоснабжение от газовых водонагревателей	300 м³/год на 1 чел.	
Отсутствие всяких видов горячего водоснабжения	180 м³/год на 1 чел.	

* Укрупненные показатели потребления газа (при теплоте сгорания газа 34 МДж/м³ (8000 ккал/м³))

2.5.2. В целях обеспечения безопасности должны быть обеспечены расстояния от газораспределительных станций до населенных пунктов, промышленных предприятий, зданий и сооружений в соответствии с СП 36.13330.2012.

2.5.3. Для регулирования давления газа в газораспределительной сети предусматривают пункты редуцирования газа (ПРГ) в соответствии с таблицей 15.

(Продолжение на 15-й стр.)

Таблица 15 – Нормативные требования к проектированию ПРГ на территории города-курорта Пятигорска

Наименование пунктов редуцирования газа	Нормативные параметры размещения
Газорегуляторные пункты (ГРП)	- отдельно стоящие; - пристроенные к газифицируемым производственным зданиям, котельным и общественным зданиям с помещениями производственного характера; - встроенные в одноэтажные газифицируемые производственные здания и котельные (кроме помещений, расположенных в подвальных и цокольных этажах); - на покрытиях газифицируемых производственных зданий I и II степеней огнестойкости класса С0 с негорючим утеплителем
Газорегуляторные пункты блочные (ГРПБ) заводского изготовления в зданиях контейнерного типа	отдельно стоящие
Газорегуляторные пункты шкафные (ГРПШ)	- отдельно стоящие. При этом допускается размещение ниже уровня поверхности земли; - на наружных стенах зданий, для газоснабжения которых они предназначены. При этом размещение ГРПШ с газовым отоплением не допускается
Газорегуляторные установки (ГРУ)	Допускается размещать в помещении, в котором располагается газоиспользующее оборудование, а также непосредственно у тепловых установок для подачи газа к их горелкам

2.5.4. Допускается подача газа от одного ПРГ по распределительным газопроводам ограниченному количеству потребителей – не более трех многоквартирных домов с общим количеством квартир не более 150. При газификации одноквартирных жилых домов следует предусматривать ПРГ для каждого дома.

2.5.5. Отдельно стоящие ПРГ должны располагаться на расстояниях от зданий и сооружений (за исключением сетей инженерно-технического обеспечения) в соответствии с СП 62.13330.2-11*, а на территории промышленных предприятий и других предприятий производственного назначения – в соответствии с СП 4.13130.

2.5.6. Газонаполнительные пункты (ГНП) следует размещать вне территории жилых и общественно-деловых зон населенных пунктов муниципального образования с подветренной стороны для ветров преобладающего направления по отношению к жилой застройке. Площадку для размещения ГНП следует выбирать с учетом расстояний до зданий и сооружений, не относящихся к ГНП, а также наличия в районе строительства железных и автомобильных дорог и пожарных депо. Расчетные показатели размеров земельных участков ГНП и промежуточных складов баллонов следует принимать по проекту, но не более 0,6 га.

2.5.7. Площадку для размещения ГНП следует предусматривать с учетом обеспечения снаружи ограждения противопожарной полосы шириной 10 м. По

противопожарной полосе должен быть предусмотрен проезд только пожарных машин.

2.5.8. Минимальные расстояния от зданий, сооружений и наружных установок ГНС, ГНП до объектов, не относящихся к ним, следует принимать по СП 62.13330.2011*.

2.5.9. Автогазозаправочные станции, технологические участки СУГ на многотопливных АЗС проектируются в соответствии с СП 156.13130 и (или) технико-экономической документацией, согласованной в установленном порядке, СП 62.13330, другими нормативными документами, которые распространяются на проектирование данных объектов.

2.5.10. Противопожарные расстояния от газопроводов и объектов газораспределительной сети до объектов, не относящихся к ним, определяются в соответствии с СП 4.13130.2013.

2.5.11. В целом годовые расходы газа по муниципальному образованию рекомендуется определять по таблице 16.

Таблица 16 – Нормативные требования к определению годовых расходов газа для потребителей города-курорта Пятигорска

Наименование показателей	Нормативные параметры градостроительного проектирования
Годовые и расчетные часовые расходы газа, в том числе теплоты на нужды отопления, вентиляции и горячего водоснабжения	В соответствии с указаниями СП 30.13330, СП 60.13330.2020 и СП 124.13330.2012
Годовые расходы газа для населения (без учета отопления), на нужды предприятий торговли, бытового обслуживания непроизводственного характера и т.п.	Рекомендуется принимать по СП 42-101-2003. Допускается принимать в размере до 5 % суммарного расхода теплоты на жилые дома.
Годовые расходы газа на нужды объектов электроэнергетики	По технологическим данным газопотребления.
Годовые расходы газа на нужды промышленных предприятий	Следует определять по данным топливопотребления (с учетом изменения КПД при переходе на газовое топливо) этих предприятий с перспективой их развития или на основе технологических норм расхода топлива (теплоты).

2.6 Водоснабжение и водоотведение

2.6.1. Жилая и общественно-деловая застройка муниципального образования, включая индивидуальную отдельно стоящую и блокированную жилую застройку с участками, а также производственные объекты должны быть обеспечены централизованными или локальными системами водоснабжения.

В случае нецелесообразности или невозможности устройства системы централизованного водоснабжения отдельных населенных пунктов, кварталов (микрорайонов) или групп жилой малоэтажной застройки муниципального образования, водоснабжение следует проектировать по децентрализованной схеме по согласованию с территориальными органами Роспотребнадзора.

2.6.2. Проектирование новых, реконструкцию и расширение существующих инженерных сетей следует осуществлять на основе программ комплексного развития систем коммунальной инфраструктуры муниципального образования.

2.6.3. Нормативы потребления коммунальных услуг по холодному и горячему водоснабжению и водоотведению следует принимать в соответствии с приложением 6.

2.6.4. Нормативы потребления коммунальной услуги по холодному водоснабжению при использовании земельного участка и надворных построек следует принимать согласно приложению 7.

2.6.5. Проектирование систем хозяйственно-питьевого водоснабжения и канализации населенных пунктов муниципального образования следует производить в соответствии с требованиями СП 31.13330.2012, СП 32.13330.2018 с учетом санитарно-гигиенической надежности получения питьевой воды, экологических и ресурсосберегающих требований.

2.6.6. При использовании вод на хозяйственно-бытовые нужды должны проектироваться сооружения по водоподготовке. Сооружения водоподготовки следует располагать по естественному склону местности с учетом потерь напора в сооружениях, соединительных коммуникациях и измерительных устройствах.

2.6.7. Расчетные размеры участков для размещения сооружений водоподготовки в зависимости от их производительности рекомендуется принимать по таблице 17.

Таблица 17 – Расчетные размеры участков для размещения сооружений водоподготовки в зависимости от их производительности

Производительность сооружений водоподготовки, тыс. м³/сут.	Размеры земельных участков, га
до 0,8	1
свыше 0,8 до 12	2
свыше 12 до 32	3
свыше 32 до 80	4
свыше 80 до 125	6
свыше 125 до 250	12
свыше 250 до 400	18
свыше 400 до 800	24

2.6.8. Расходы воды на нужды промышленности, обеспечивающей население продуктами, и неучтенные расходы при соответствующем обосновании допускается принимать дополнительно в размере 10-20% суммарного расхода воды на хозяйственно-питьевые нужды муниципального образования.

2.6.9. Для районов (микрорайонов), застроенных зданиями с централизованным горячим водоснабжением, следует принимать непосредственный отбор горячей воды из тепловой сети в среднем за сутки 40% общего расхода воды на хозяйственно-питьевые нужды и в час максимального водозабора – 55% этого расхода. При смешанной застройке следует исходить из численности населения, проживающего в указанных зданиях.

2.6.10. Расчетные показатели для предварительных расчетов объема водопотребления на хозяйственно-бытовые нужды по отдельным объектам различных категорий потребителей допускается принимать по СП 30.13330.2016.

2.6.11. Проектирование системы водоотведения (канализации) в муниципальном образовании следует осуществлять как раздельную систему канализации с отводом отдельными сетями:

- хозяйственно-бытовых и производственных сточных вод;
- поверхностных (талых и дождевых) стоков.

2.6.12. Расчетные показатели минимально допустимого уровня обеспеченности – расчетное удельное среднесуточное водоотведение бытовых сточных вод следует принимать равным удельному среднесуточному водопотреблению без учета расхода воды на полив территории и зеленых насаждений.

2.6.13. Допускается устройство децентрализованной системы канализации, при этом проектируется сбор, совместный отвод и биологическая очистка сточных вод в искусственных условиях (сооружение для очистки может находиться за пределами застроенной территории). Стоки на очистные сооружения могут транспортироваться по трубопроводу или вывозиться транспортом.

2.6.14. Допускается, как исключение устройство общего сборника сточных вод на одно здание или группу зданий при следующих условиях:

- при отсутствии централизованной системы канализации;
- при расположении зданий на значительном удалении от действующих основных канализационных сетей;
- при невозможности в ближайшее время присоединения к общей канализационной сети.

2.6.15. Расчетные показатели размеров земельных участков для очистных сооружений следует принимать по таблице 18.

Таблица 18 – Расчетные параметры земельных участков для очистных сооружений

Производительность очистных сооружений, тыс. м³/сут.	Размеры земельных участков, га		
	очистных сооружений	иловых площадок	биологических прудов глубокой очистки сточных вод
до 0,7	0,5	0,2	-
свыше 0,7 до 17	4,0	3,0	3,0
свыше 17 до 40	6,0	9,0	6,0
свыше 40 до 130	12,0	25,0	20,0
свыше 130 до 175	14,0	30,0	30,0
свыше 175 до 280	18,0	55,0	-

Размеры земельных участков очистных сооружений производительностью свыше 280 тыс. м³/сут. определяются по индивидуальным проектам в соответствии с требованиями санитарного законодательства.

2.6.16. Проектирование ливневой канализации на территории муниципального образования следует осуществлять по раздельной системе. При проектировании необходимо предусматривать максимальное сохранение естественных условий стока поверхностных вод. Размещение зданий и сооружений, затрудняющих отвод поверхностных вод, не допускается.

2.6.17. Отведение поверхностных сточных вод на очистные сооружения и в водные объекты следует проектировать, по возможности, в самотечном режиме

по пониженным участкам площади стока. Перекачка поверхностного стока на очистные сооружения допускается в исключительных случаях при соответствующем обосновании.

2.6.18. Закрытые системы отведения поверхностных сточных вод следует проектировать на территории жилой, общественно-деловой застройки и промышленных предприятий.

2.6.19. Открытые системы отведения поверхностных сточных вод (с использованием лотков, канав, кюветов, оврагов, ручьев и малых рек) допускается проектировать для территорий малоэтажной индивидуальной жилой застройки, а также рекреационных территорий с устройством мостов или труб на пересечениях с дорогами. Во всех остальных случаях требуется соответствующее обоснование и согласование с органами исполнительной власти, уполномоченными в области охраны окружающей среды и обеспечения санитарно-эпидемиологического надзора.

2.6.20. Отведение на очистку поверхностного стока на очистные сооружения должно осуществляться с городских территорий, в том числе от промышленных зон, районов многоэтажной жилой застройки с интенсивным движением автотранспорта и пешеходов, крупных транспортных магистралей, торговых центров.

2.6.21. Отведение на очистку поверхностного стока с автомобильных дорог и объектов дорожного сервиса, расположенных вне застроенных территорий допускается проектировать лотками и кюветами.

2.6.22. Размеры санитарно-защитных зон очистных сооружений поверхностного стока следует проектировать в соответствии с СанПиН 2.2.1/2.1.1.1200-03.

2.6.23. Проектирование поверхностного стока с территории промышленных предприятий первой группы осуществляется при наличии в системе ливневой канализации муниципального образования централизованных или локальных очистных сооружений. Поверхностный сток с территории предприятий первой группы, при согласовании с органами водопроводно-канализационного хозяйства, может быть направлен в ливневую сеть города (без предварительной очистки).

Поверхностный сток с территории предприятий второй группы проектируется в ливневую канализацию муниципального образования с обязательной предварительной очисткой на самостоятельных очистных сооружениях.

2.6.24. Приемники талых, дождевых и грунтовых вод следует проектировать:

- в лотках улиц с продольным уклоном – на затяжных участках спусков, на перекрестках и пешеходных переходах со стороны притока поверхностных вод;
- в пониженных местах, не имеющих свободного стока поверхностных вод, – при пилообразном профиле лотков улиц, в конце затяжных участков спусков на территориях дворов и парков.

2.7 Автомобильные дороги общего пользования местного значения, улично-дорожная сеть. Объекты транспортной инфраструктуры местного значения

2.7.1. Для жителей города Пятигорска затраты времени на передвижение от мест проживания до мест работы для 90% трудящихся (в один конец) не должны превышать 30 мин. Для жителей других населенных пунктов муниципального образования затраты времени на трудовые передвижения (пешеходные или с использованием транспорта) и передвижения в пределах сельскохозяйственного предприятия (для сельских населенных пунктов) не должны превышать 30 мин.

2.7.2. Дальность пешеходных подходов к ближайшим остановкам общественного пассажирского транспорта в целом для муниципального образования следует принимать не более 800 м.

2.7.3. Расстояния между остановочными пунктами на линиях общественного пассажирского транспорта в пределах территории населенных пунктов следует принимать: для автобусов – 400-500 м, экспресс-автобусов – 800-1200 м.

2.7.4. Пешеходная инфраструктура населенных пунктов города-курорта Пятигорска должна образовывать единую непрерывную систему и обеспечивать беспрепятственный пропуск пешеходных потоков, включая маломобильные группы населения (МГН). В состав пешеходной инфраструктуры входят пешеходные зоны, пешеходные улицы и площади, уличные тротуары, пешеходные переходы.

2.7.5. На магистральных улицах и дорогах регулируемого движения в пределах застроенной территории следует предусматривать пешеходные переходы в одном уровне с интервалом 200 – 400 м.

2.7.6. На путях движения пешеходов следует предусматривать условия безопасного и комфортного передвижения МГН. Подходы к специализированным парковочным местам и остановочным пунктам общественного транспорта должны быть беспрепятственными и удобными.

2.7.7. Категории улиц и дорог города-курорта Пятигорска следует принимать (назначать) в соответствии с классификацией, приведенной в таблице 19.

Таблица 19 – Категории улиц и дорог города-курорта Пятигорска[11]

Категория дорог и улиц	Основное назначение дорог и улиц
Магистральные городские дороги:	
1-го класса – скоростного движения	Скоростная транспортная связь между удаленными промышленными и жилыми районами; выходы на внешние автомобильные дороги, к аэропортам, крупным зонам массового отдыха и населенным пунктам в системе расселения. Движение непрерывное. Доступ транспортных средств через развязки в разных уровнях. Пропуск всех видов транспорта. Пересечение с дорогами и улицами всех категорий – в разных уровнях. Пешеходные переходы устраиваются вне проезжей части
2-го класса – регулируемого движения	Транспортная связь между районами города, выходы на внешние автомобильные дороги. Проходят вне жилой застройки. Движение регулируемое. Доступ транспортных средств через пересечения и примыкания не чаще, чем через 300 - 400 м. Пропуск всех видов транспорта. Пересечение с дорогами и улицами всех

[11] – СП 42.13330.2016 Градостроительство. Планировка и застройка городских и сельских поселений. Актуализированная редакция СНиП 2.07.01-89*

	категорий – в одном или разных уровнях. Пешеходные переходы устраиваются вне проезжей части и в уровне проезжей части
Магистральные улицы общегородского значения:	
1-го класса – непрерывного движения	Транспортная связь между жилыми, промышленными районами и общественными центрами, а также с другими магистральными улицами, городскими и внешними автомобильными дорогами. Обеспечивают безостановочное непрерывное движение по основному направлению. Основные транспортные коммуникации, обеспечивающие скоростные связи в пределах урбанизированных городских территорий. Обеспечивают выход на автомобильные дороги. Обслуживание прилегающей застройки осуществляется с боковых или местных проездов. Пропуск всех видов транспорта. Пешеходные переходы устраиваются вне проезжей части
2-го класса – регулируемого движения	Транспортная связь между жилыми, промышленными районами и центром города, центрами планировочных районов; выходы на внешние автомобильные дороги. Транспортно-планировочные оси города, основные элементы функционально-планировочной структуры города. Движение регулируемое. Пропуск всех видов транспорта. Для движения наземного общественного транспорта устраивается выделенная полоса при соответствующем обосновании. Пересечение с дорогами и улицами других категорий – в одном или разных уровнях. Пешеходные переходы устраиваются вне проезжей части и в уровне проезжей части со светофорным регулированием
3-го класса – регулируемого движения	Связывают районы города, муниципального образования между собой. Движение регулируемое и саморегулируемое. Пропуск всех видов транспорта. Для движения наземного общественного транспорта устраивается выделенная полоса при соответствующем обосновании. Пешеходные переходы устраиваются в уровне проезжей части и вне проезжей части
Магистральные улицы районного значения	Транспортная и пешеходная связи в пределах жилых районов, выходы на другие магистральные улицы. Обеспечивают выход на улицы и дороги межрайонного и общегородского значения. Движение регулируемое и саморегулируемое. Пропуск всех видов транспорта. Пересечение с дорогами и улицами в одном уровне. Пешеходные переходы устраиваются вне проезжей части и в уровне проезжей части
Улицы и дороги местного значения:	
- улицы в зонах жилой застройки	Транспортные и пешеходные связи на территории жилых районов (микрорайонов), выходы на магистральные улицы районного значения, улицы и дороги регулируемого движения. Обеспечивают непосредственный доступ к зданиям и земельным участкам
- улицы в общественно-деловых и торговых зонах	Транспортные и пешеходные связи внутри зон и районов для обеспечения доступа к торговым, офисным и административным зданиям, объектам сервисного обслуживания населения, образовательным организациям и др. Пешеходные переходы устраиваются в уровне проезжей части
- улицы и дороги в производственных зонах	Транспортные и пешеходные связи внутри промышленных, коммунально-складских зон и районов, обеспечение доступа к зданиям и земельным участкам этих зон. Пешеходные переходы устраиваются в уровне проезжей части
Пешеходные улицы и площади	Благоустроенные пространства в составе УДС, предназначенные для движения и отдыха пешеходов с обеспечением полной безопасности и высокого комфорта пребывания. Пешеходные связи объектов массового посещения и концентрации пешеходов. Движение всех видов транспорта исключено. Обеспечивается возможность проезда специального транспорта

Примечания:
1. В составе УДС выделяются главные улицы города, являющиеся основой архитектурно-планировочного построения общегородского центра.
2. В условиях реконструкции, а также для улиц районного значения допускается предусматривать устройство магистралей или их участков, предназначенных только для пропуска средств общественного транспорта и пешеходов.
3. Велодорожки как отдельный вид транспортного проезда необходимо проектировать в виде системы, включающей в себя обособленное прохождение, или по УДС.

2.7.8. Классификацию улично-дорожной сети сельских населенных пунктов муниципального образования города-курорта Пятигорска следует принимать по таблице 20.

Таблица 20 – Классификация улиц и дорог в сельских населенных пунктах муниципального образования города-курорта Пятигорска[12]

Категория дорог и улиц	Основное назначение дорог и улиц
Основные улицы	Проходят по всей территории сельского населенного пункта, осуществляют основные транспортные и пешеходные связи, а также связь территории жилой застройки с общественным центром. Выходят на внешние дороги
Местные улицы	Обеспечивают связь жилой застройки с основными улицами
Местные дороги	Обеспечивают связи жилых и производственных территорий, обслуживают производственные территории
Проезды	Обеспечивают непосредственный подъезд к участкам жилой, производственной и общественной застройки

2.7.9. Предельные значения расчетных показателей для проектирования сети улиц и дорог города Пятигорска (расчетную скорость движения, ширину в красных линиях, ширину полосы движения, число полос движения, наименьший радиус кривых в плане, наибольший продольный уклон, ширину пешеходной части тротуара) следует принимать по таблице 11.2 СП 42.13330.2016. Аналогичные значения для сельских населенных пунктов по таблице 11.4 СП 42.13330.2016.

2.7.10. Классификацию парковых дорог, проездов, велосипедных дорожек следует осуществлять в соответствии с характеристиками, приведенными в таблице 21.

Таблица 21 – Классификация парковых дорог, проездов и велосипедных дорожек муниципального образования города-курорта Пятигорска

Категория дорог и улиц	Основное назначение дорог и улиц
Парковые дороги	Дороги предназначены для обслуживания посетителей и территории парка, проезда экологически чистого транспорта, велосипедов, а также спецтранспорта (уборочная техника, скорая помощь, полиция)
Проезды	Подъезд транспортных средств к жилым и общественным зданиям, учреждениям, предприятиям и другим объектам городской застройки внутри районов, микрорайонов (кварталов)
Велосипедные дорожки: - в составе поперечного профиля УДС	Специально выделенная полоса, предназначенная для движения велосипедного транспорта. Может устраиваться на магистральных улицах общегородского значения 2-го и 3-го классов районного значения и жилых улицах

[12] – СП 42.13330.2016 Градостроительство. Планировка и застройка городских и сельских поселений. Актуализированная редакция СНиП 2.07.01-89*

- на рекреационных территориях, в жилых зонах и т.п.	Специально выделенная полоса для проезда на велосипедах

2.7.11. Пропускную способность сети дорог, улиц и транспортных пересечений, количество мест хранения автомобилей следует определять исходя из уровня автомобилизации 300 автомобилей на 1000 жителей[13].

Указанный уровень автомобилизации допускается уменьшать или увеличивать в зависимости от местных условий населенных пунктов в составе муниципального образования города-курорта Пятигорска, но не более чем на 20%. Количество автомобилей, прибывающих в город-курорт Пятигорск из других городских округов и муниципальных образований Ставропольского края, и транзитных автомобилей определяется специальным расчетом.

2.7.12. Для расчета пропускной способности (интенсивности движения) при движении по уличной сети смешанного потока различные виды транспорта следует приводить к одному расчетному виду – легковому автомобилю, в соответствии с таблицей 22.

Таблица 22 – Значения коэффициентов приведения для расчета пропускной способности (интенсивности движения) при движении по уличной сети смешанного потока различных видов транспорта на территории города-курорта Пятигорска*

№ п/п	Типы транспортных средств	Коэффициент приведения
1.	Легковые автомобили, мотоциклы, микроавтобусы	1,0
2.	Грузовые автомобили грузоподъемностью, т: - до 2 включительно - свыше 2 до 6 включительно - свыше 6 до 8 включительно - свыше 8 до 14 включительно - свыше 14	 1,3 1,4 1,6 1,8 2,0
3.	Автопоезда грузоподъемностью, т: - до 12 включительно - свыше 12 до 20 включительно - свыше 20 до 30 включительно - свыше 30	 1,8 2,2 2,7 3,2
4.	Автобусы: - малой вместимости - средней вместимости - большой вместимости	 1,4 2,5 3,0
5.	Автобусы сочлененные и троллейбусы	4,6

* Примечание: Коэффициенты приведения для специальных автомобилей следует принимать, как для базовых автомобилей соответствующей грузоподъемности.

2.7.13. Расчетные показатели для проектирования сети улиц и дорог муниципального образования города-курорта Пятигорска следует принимать в

[13] – Нормативы градостроительного проектирования Ставропольского края. Часть V. Сети автомобильных дорог общего пользования, общественного пассажирского транспорта, улицы, проезды, разъездные площадки применительно к различным элементам планировочной структуры территории, зданиям, строениям и сооружениям

(Продолжение на 16-й стр.)

соответствии с таблицей 11.2 СП 42.13330.2016 (для городских населенных пунктов муниципального образования), с таблицей 11.4 (для сельских населенных пунктов муниципального образования).

2.7.14. Расчетные показатели минимально допустимого уровня обеспеченности автомобильными дорогами общего пользования местного значения (плотности улично-дорожной сети) и максимально допустимого уровня территориальной доступности автомобильных дорог общего пользования местного значения в границах муниципального образования приведены в таблице 23.

Таблица 23 – Расчетные показатели минимально допустимого уровня обеспеченности автомобильными дорогами общего пользования местного значения (плотности улично-дорожной сети) и максимально допустимого уровня их территориальной доступности для населения города-курорта Пятигорска

Показатель	Минимально допустимый уровень обеспеченности	Максимально допустимый уровень территориальной доступности
Протяженность автомобильных дорог общего пользования местного значения, км	449,4[14]	Не нормируется
Плотность автомобильных дорог общего пользования местного значения, км/км²	4,33	

Примечание:
1. При сложном рельефе плотность магистральной сети следует увеличивать при уклонах 5-10% – на 25%, при уклонах более 10% – на 50 %.
2. Плотность автомобильных дорог общего пользования в административном центре муниципального образования – городе Пятигорске следует принимать на 20-30% выше, чем в среднем по муниципальному образованию.

2.7.15. Расчетные показатели расстояний при размещении магистралей, улиц и проездов общегородской сети следует принимать по таблице 24.

Таблица 24 – Расчетные показатели расстояний при размещении магистралей, улиц и проездов на территории муниципального образования города-курорта Пятигорска

Наименование показателей	Расчетные значения показателей
Размещение магистралей общегородского значения	В узлах, отстоящих от других узлов сети на 400-600 м.
Ширина полосы безопасности на магистральных улицах общегородского значения	Устраиваются с двух сторон от проезжей части: - при непрерывном движении – 0,75 м; - при регулируемом движении – 0,5 м.
Расстояние от края основной проезжей части магистральных дорог до линии регулирования жилой застройки	Не менее 50 м, при условии применения шумозащитных устройств – не менее 25 м
Расстояние от края основной проезжей части улиц, местных или боковых проездов до линии застройки	Не более 25 м. В случаях превышения указанного расстояния следует предусматривать на расстоянии не ближе 5 м от линии застройки полосу шириной 6 м, пригодную для проезда пожарных автомобилей.

[14] – Муниципальная программа города-курорта Пятигорска «Развитие транспортной системы и обеспечение безопасности дорожного движения»

2.7.16. Расчетные показатели минимально допустимого уровня обеспеченности и максимально допустимого уровня территориальной доступности объектов для постоянного и временного хранения легковых автомобилей, принадлежащих гражданам, приведены в таблице 25.

Таблица 25 – Расчетные показатели минимально допустимого уровня обеспеченности и максимально допустимого уровня территориальной доступности объектов для постоянного хранения легковых автомобилей, принадлежащих гражданам в муниципальном образовании городе-курорте Пятигорске

Наименование показателей	Расчетные показатели	
	Минимально допустимого уровня обеспеченности	Максимально допустимого уровня территориальной доступности
Общая обеспеченность закрытыми и открытыми автостоянками для постоянного хранения автомобилей*	90% от расчетного числа индивидуальных легковых автомобилей	800 м**
Число машино-мест для постоянного хранения автомобилей	270 на 1000 чел.	
Общая обеспеченность открытыми автостоянками для временного хранения автомобилей	70% от расчетного числа индивидуальных легковых автомобилей	100 м – до входов в жилые дома; 150 м – до входов в пассажирские помещения вокзалов, в места крупных учреждений торговли и общественного питания; 250 м – до прочих учреждений и предприятий обслуживания населения и административных зданий; 400 м – до входов в парки, на стадионы
Число машино-мест для временного хранения автомобилей	210 на 1000 чел.	

* Постоянное хранение автомобилей – более 12 часов, временное хранение – до 12 часов.
** В районах реконструкции допускается увеличивать до 1500 м. Для гаражей боксового типа для постоянного хранения транспортных средств, принадлежащих инвалидам, радиус пешеходной доступности не должен превышать 200 м от входов в жилые дома.

2.7.17. Нормы расчета стоянок легковых автомобилей для прочих объектов (кроме объектов жилой застройки) допускается принимать в соответствии с приложением 8.

2.7.18. Жилую застройку необходимо отделять от железных дорог санитарно-защитной зоной шириной не менее 100 м, считая от оси крайнего железнодорожного пути. При размещении железных дорог в выемке или при осуществлении специальных шумозащитных мероприятий, обеспечивающих требования СП 51.13330.2011, ширина санитарно-защитной зоны может быть уменьшена, но не более чем на 50 м. Ширину санитарно-защитной зоны до границ садовых участков следует принимать не менее 50 м.

В санитарно-защитных зонах, вне полосы отвода железной дороги, допускается размещать автомобильные дороги, гаражи, стоянки автомобилей, склады, учреждения коммунально-бытового назначения. Не менее 50% площади санитарно-защитной зоны должно быть озеленено.

2.7.19. Автомобильные дороги общей сети I, II, III категорий, как правило, следует проектировать в обход населенных пунктов в соответствии с требованиями СП 34.13330.2021. Расстояния от бровки земляного полотна указанных дорог до застройки необходимо принимать в соответствии с СП 42.13330.2016 (раздел 14), но не менее:

- до жилой застройки – 100 м;

- застройки садового или огороднического товарищества – 50 м.

Для дорог IV категории – соответственно 50 м и 25 м. Со стороны жилой и общественной застройки населенных пунктов, садоводческих или огороднических товариществ следует предусматривать вдоль дороги полосу зеленых насаждений шириной не менее 10 м.

2.7.20. В случае транзитного прохождения автомобильных дорог общей сети по территории населенных пунктов муниципального образования города-курорта Пятигорска необходимо предусматривать мероприятия по обеспечению безопасности движения пешеходов и местного транспорта, а также по выполнению экологических и санитарно-гигиенических требований к застройке.

2.7.21. Нормативные параметры и расчетные показатели градостроительного проектирования пешеходных переходов приведены в таблице.

Таблица 26 – Нормативные параметры и расчетные показатели градостроительного проектирования пешеходных переходов на территории города-курорта Пятигорска

Наименование показателей	Нормативные параметры и расчетные показатели
Размещение пешеходных переходов	В местах пересечения основных пешеходных коммуникаций с городскими улицами и дорогами
Виды пешеходных переходов	- в одном уровне с проезжей частью улицы (наземные); - вне уровня проезжей части улицы (надземные и подземные)
Расстояния (интервал) между пешеходными переходами	- для пешеходных переходов в одном уровне с проезжей частью (наземные) на магистральных улицах и дорогах регулируемого движения в пределах застроенной территории – 200-300 м; - для пешеходных переходов в разных уровнях (надземных, подземных), оборудованных лестницами и пандусами: - на дорогах скоростного движения и железных дорогах – 400-800 м; - на магистральных улицах непрерывного движения – 300-400 м. Допускается устройство пешеходных переходов в разных уровнях на магистральных улицах регулируемого движения при пешеходном потоке через проезжую часть более 3000 чел./ч.
Ширина внеуличных пешеходных переходов	С учетом величины ожидаемого пешеходного потока в соответствии с расчетом, но не менее 3 м.

2.7.22. В составе общественно-деловой зоны (городского центра и районных центров) могут проектироваться общественные пространства (площади). Нормативные параметры и расчетные показатели градостроительного проектирования общественных пространств (площадей) приведены в таблице.

Таблица 27 – Нормативные параметры и расчетные показатели градостроительного проектирования общественных пространств города-курорта Пятигорска

Наименование показателей	Нормативные параметры и расчетные показатели
Виды общественных пространств	- городское общественное пространство, предназначенное для увеличения емкости территории городского общественно-делового центра; - внутрирайонные общественные пространства – территории общего пользования в границах районного общественно-делового центра или многофункционального центра района.
Размещение общественных пространств	На территории городской общественно-деловой зоны и подцентров муниципального образования из расчета не менее 5 м²/чел. при плотности дневного населения* более 2 000 чел./км²
Виды площадей на территории	- **главные**: для пешеходных подходов к зданиям органов власти,

муниципального образования:	общественных организаций и для проведения народных празднеств. Размещаются в центральной части муниципального образования. Движение транспорта на главной площади допускается преимущественно для обслуживания административных и общественных сооружений, размещаемых на площади.
	- **приобъектные:** (у театров, музеев, торговых центров, стадионов, парков и др.) для подъезда пассажирского транспорта и подхода посетителей к общественным зданиям и сооружениям; для размещения остановочных пунктов транспорта и площадок для стоянки автомобилей. Размещаются на площадях перед общественными зданиями и сооружениями пешеходное движение и местное движение транспорта следует отделять (в одном или разном уровнях) от транзитного движения. В зоне местного движения следует предусматривать остановочные пункты общественного пассажирского транспорта и площадки для стоянки автомобилей.
	- **транспортные и предмостовые:** для распределения транспортных потоков по примыкающим улицам и дорогам, для размещения пересечений и примыканий улиц и дорог как в одном, так и в разных уровнях. Проектируются на основе разработанных схем организации движения. Размещение на них площадок для стоянки автомобилей не допускается. Не допускается застраивать площади зданиями массового посещения и жилыми домами с подъездами со стороны площади.
	- **вокзальные:** для подъезда к зданиям и сооружениям внешнего транспорта, для развязки движения транспорта и пешеходов в одном и разных уровнях, для размещения остановочных пунктов транспорта и площадок для стоянки автомобилей. Следует предусматривать четкое разделение потоков прибывающих и отбывающих пассажиров, а также безопасные подходы по кратчайшим расстояниям к остановкам пассажирского общественного транспорта и автомобильным стоянкам.
	- **многофункциональные транспортных узлов:** для размещения общественных зданий и сооружений пригородного и городского транспорта, подъездов и подходов к ним и для устройства пересадки пассажиров с одного вида транспорта на другой.
	- **предзаводские**: для подходов к проходным предприятий, для развязки движения и размещения остановочных пунктов транспорта и площадок для стоянки автомобилей;
	- **рыночные**: для организации движения, размещения остановочных пунктов транспорта и площадок для стоянки автомобилей.
Состав территории	- проезжая часть; - пешеходная часть; - участки и территории озеленения.
Виды озеленения	- периметральное озеленение; - насаждения в центре площади (сквер или «островок безопасности»); - совмещение указанных приемов. В условиях исторической среды муниципального образования или сложившейся застройки рекомендуется применение компактных и (или) мобильных приемов озеленения..
Многоуровневая организация пространства	- пешеходная часть частично или полностью совмещается с дневной поверхностью; - подземная часть совмещается с зоной внеуличных пешеходных переходов, где размещаются места для временной стоянки легковых автомобилей, инженерное оборудование и коммуникации, погрузочно-разгрузочные площадки, общественные туалеты, площадки с контейнерами для сбора мусора.

* Дневное население – работающие в общественно-деловой зоне и посетители объектов социальной инфраструктуры.

2.8 Жилые дома муниципальной собственности, помещения муниципального жилищного фонда

2.8.1. Основными типами жилой застройки на территории города-курорта Пятигорска являются:

- зона застройки многоэтажными жилыми домами (9 этажей и более);

- зона застройки среднеэтажными жилыми домами (от 5 до 8 этажей, включая мансардный);

- зона застройки малоэтажными многоквартирными жилыми домами (до 4 этажей, включая мансардный);

- зона застройки блокированными жилыми домами;

- зона застройки индивидуальными отдельно стоящими жилыми домами с приусадебными земельными участками.

В правилах землепользования и застройки города-курорта Пятигорска, а при их отсутствии – в градостроительной документации, допускается уточнять типологию жилой застройки, а также предусматривать дополнительные ограничения по размещению отдельных объектов в зонах жилой застройки.

2.8.2. Расчетная плотность населения (чел./га) территории жилого района и микрорайона определяется в правилах землепользования и застройки города-курорта Пятигорска.

Нормируемые элементы территории микрорайонов и жилых районов по основным планировочным единицам многоквартирной жилой застройки следует принимать в удельных размерах не меньше размеров, приведенных в таблице 28, нормируемое расстояние от окон жилых и общественных зданий до площадок различного назначения (нормируемых элементов территорий микрорайонов и жилых районов) не менее приведенных в таблице 28.

Зоны различной степени градостроительной ценности территории и их границы определяются с учетом интенсивности использования территории, стоимости земли, плотности инженерных и транспортных магистральных сетей, насыщенности общественными объектами, капиталовложений в инженерную подготовку территории, наличия историко-культурных и архитектурно-ландшафтных ценностей.

Таблица 28 – Удельные показатели элементов территории (м²/чел.) и плотность многоквартирной жилой застройки на свободных территориях микрорайона и жилого района города-курорта Пятигорска

№ п/п	Вид жилого образования	Микрорайон (квартал)			Жилой район		
		Зоны различной градостроительной ценности и интенсивности использования					
		Низкая	Средняя	Высокая	Низкая	Средняя	Высокая
А	Территории, м²/чел.	55,5	41,6	33,3	86,9	58,1	47,6
1	Участки школ	5,4	4,5	3,8	-	-	-
2	Участки детских садов	1,5	1,4	1,2	-	-	-
3	Участки зеленых насаждений общего пользования и спортивных сооружений	6	6	6	4	4	4
4	Участки предприятий культурно-бытового обслуживания и коммунальных объектов	0,5	0,5	0,5	1	1	1

5	Участки гаражей-стоянок, принадлежащих гражданам	1,6	1,3	1,1	0,8	0,8	0,8
6	Физкультурно-спортивные площадки и сооружения	0,5	0,5	0,5	3,0	3,0	3,0
7	Хозяйственные контейнерные площадки	0,3	0,3	0,3	-	-	-
8	Площадки для игр детей младшего и дошкольного возраста	0,7	0,7	0,7	-	-	-
9	Площадки отдыха для взрослого населения	0,1	0,1	0,1	-	-	-
10	Площадки для выгула собак	0,3	0,3	0,3	-	-	-
Б	Плотность застройки: плотность жилого фонда, м²/га	3240	4320	5400	2070	3240	3780
	коэффициент плотности застройки	0,32	0,43	0,54	-	-	-
В	Плотность населения, чел/га	180	240	300	115	172	210

Примечание.
1. Плотность застройки жилых территорий определена из расчета жилищной обеспеченности общей площадью 18 м²/чел. При другой жилищной обеспеченности расчетную нормативную плотность населения чел./га следует пересчитать. В условиях реконструкции сложившейся застройки расчетная плотность населения может быть увеличена или уменьшена на 10%.
2. Предельно допустимый коэффициент плотности застройки квартала ($K_{пз}$) не должен превышать 1,2, а для условий реконструкции 1,6 при соблюдении противопожарных и санитарно-гигиенических требований.
3. Показатели по жилому району приведены отдельно и не включают показатели микрорайонного уровня.
4. Расчетную плотность населения необходимо принимать не более 300 чел/га.
5. В удельные размеры участков образовательных учреждений квартала (микрорайона) включены участки общеобразовательных школ жилого района, участки специализированных школ и учебных заведений начального профессионального образования.
6. Допускается уменьшение удельного показателя участков объектов обслуживания микрорайонного уровня при размещении их во встроенно-пристроенных помещениях жилых зданий при соблюдении требований действующих санитарных норм и правил.
7. В условиях реконструкции соотношение и удельные размеры участков для хранения индивидуального транспорта микрорайонного и районного уровней могут быть изменены в зависимости от конкретных условий и характера реконструкции при соответствующем обосновании.
8. Удельные размеры участков для постоянного хранения индивидуального транспорта не включают встроенные и подземные стоянки на участках жилых домов. Удельные размеры участков для временного хранения индивидуального транспорта жителей квартала (микрорайона) не включают стоянки для встроенно-пристроенных учреждений обслуживания.
9. При застройке территорий, примыкающих к лесам, лесопаркам, городским и районным садам и паркам, в пределах доступности не более 300 м, площадь озеленения допускается уменьшать, но не более чем на 30%. В удельные размеры участков зеленых насаждений квартала (микрорайона) из расчета на 1 человека включены пешеходные дорожки, площадки для отдыха взрослых и игр детей. Участки зеленых насаждений квартала (микрорайона) относятся к зеленым насаждениям внутриквартального озеленения, участки зеленых насаждений района - к зеленым насаждениям общего пользования.
10. В удельные размеры физкультурно-спортивных площадок допускается включать спортивные площадки общеобразовательных школ и других учреждений образования, при условии возможности их общественного использования.
11. Допускается уменьшать, но не более чем на 50%, удельные размеры хозяйственных (контейнерных) площадок в квартале (микрорайоне) при условии организации мусороудаления из мусоросборных камер.
12. Данные таблицы не применимы к застройке блокированными и усадебными жилыми домами (руководствоваться СП 30-102-99 и таблицей 2 настоящих норм).
13. Из расчетной территории квартала (микрорайона) исключаются площади участков объектов районного и городского значений, объектов, имеющих историко-культурную и архитектурно-ландшафтную ценность, а также объектов повседневного пользования, рассчитанных на обслуживание населения смежных кварталов в нормируемых радиусах доступности (пропорционально численности обслуживаемого населения). В расчетную территорию включаются все площади участков объектов повседневного пользования, обслуживающих расчетное население, в том числе расположенных на смежных территориях, включая подземное пространство.
Технические зоны прокладки магистральных и других внеквартальных сетей, проходящие по территории квартала, включаются в расчетную территорию квартала (микрорайона) как зона благоустройства (в т.ч. участки зеленых насаждений).

Таблица 29 – Нормируемое расстояние от окон жилых и общественных зданий до площадок

для игр детей дошкольного и младшего школьного возраста (в том числе от территорий детских дошкольных учреждений и образовательных школ)	не менее 12 м;
для отдыха взрослого населения	не менее 10 м;
открытые спортивные площадки	не менее установленных СанПиН 2.2.1/2.1.1.1200-03;
для хозяйственных целей	не менее 20 м;
для выгула собак	не менее 40 м;
для стоянки автомашин	не менее установленных СанПиН 2.2.1/2.1.1.1200-03 табл. 4.4.1 и п. 11.34 СП 42.13330.2016

2.8.3. Расчетную минимальную обеспеченность общей площадью жилых помещений в населенных пунктах муниципального образования города-курорта Пятигорска следует принимать из расчета 27,9 м² на 1 чел. На перспективу (до 2030 г.) – не менее 30 м² на 1 чел.[15] Расчетные показатели минимальной обеспеченности общей площадью жилых помещений для индивидуальной застройки не нормируются.

2.8.2. Норма предоставления площади жилого помещения по договору социального найма на территории города-курорта Пятигорска устанавливается в размере[16]:

- не менее 18 м² общей площади жилого помещения на одного члена семьи, состоящей из трех и более человек;

- не менее 42 м² общей площади жилого помещения на семью из двух человек;

- не менее 33 м² общей площади жилого помещения на одиноко проживающего гражданина.

2.8.3. Учетная норма площади жилого помещения на территории города-курорта Пятигорска устанавливается в размере 12 м² общей площади жилого помещения на одного гражданина, исходя из которой, определяется уровень обеспеченности граждан общей площадью жилого помещения в целях их принятия на учет в качестве нуждающихся в жилых помещениях.

2.8.4. При проектировании жилой застройки (в том числе в материалах генерального плана муниципального образования) определяется баланс территории существующей и проектируемой застройки. Баланс территории застройки включает территории жилой застройки и территории общего пользования. Баланс определяется в соответствии с формой, приведенной в таблице 30.

[15] – По умеренному (базовому) сценарию развития города-курорта Пятигорска на период до 2035 гг. в рамках реализации Стратегии социально-экономического развития города-курорта Пятигорска до 2035 года. – Утверждена 24 сентября 2020 года решением Думы города Пятигорска от 24.09.2020 № 32-59 РД
[16] – Закон Ставропольского края от 10 ноября 2009 года № 72-кз «О предоставлении жилых помещений жилищного фонда Ставропольского края по договорам социального найма»

Таблица 30 – Форма баланса территорий проектируемой жилой застройки и территорий общего пользования

№ п/п	Территория	Существующее положение		Проектное решение	
		Всего, га	%	Всего, га	%
	Территория квартала (микрорайона) в красных линиях – всего, в том числе:				
1.	Территория жилой застройки				
2.	Участки школ				
3.	Участки дошкольных организаций				
4.	Участки объектов культурно-бытового и коммунального обслуживания				
5.	Участки автостоянок для постоянного хранения ТС				
6.	Автостоянки для временного хранения ТС				
7.	Территории общего пользования, всего в том числе:				
7.1	Участки зеленых насаждений				
7.2	Улицы, проезды				
8.	Прочие территории				

2.9 Образование

2.9.1. Минимально допустимый уровень обеспеченности объектами образования и максимально допустимый уровень территориальной доступности таких объектов следует принимать по данным таблицы 31.

Таблица 31 – Минимально допустимый уровень обеспеченности и максимально допустимый уровень транспортной доступности для населения города-курорта Пятигорска объектами образования[17]

Наименование объектов	Минимально допустимый уровень обеспеченности	Максимально допустимый уровень территориальной доступности
Дошкольные образовательные организации:		
Общего типа		
Число мест в образовательных организациях в расчете на 100 детей в возрасте от 0 до 7 лет	65	Радиус пешеходной доступности: при многоэтажной застройке – 300 м; при одно-, двухэтажной застройке – 500 м
Удельный вес числа дошкольных образовательных организаций, в которых создана универсальная безбарьерная среда для инклюзивного образования детей-инвалидов, в общем числе дошкольных образовательных организаций (к 2020 году), %	20	-

[17] – В соответствии с Письмом Министерство образования и науки Российской Федерации от 4 мая 2016 г. №АК-950/02 «О методических рекомендациях по развитию сети образовательных организаций и обеспеченности населения услугами таких организаций, включающие требования по размещению организаций сферы образования, в том числе в сельской местности, исходя из норм действующего законодательства Российской Федерации, с учетом возрастного состава и плотности населения, транспортной инфраструктуры и других факторов, влияющих на доступность и обеспеченность населения услугами сферы образования»

инклюзивного образования детей-инвалидов, в общем числе дошкольных образовательных организаций (к 2020 году), %		
Общеобразовательные организации:		
Число мест в образовательных организациях в расчете на 100 детей в возрасте от 7 до 18 лет	95	500 м*
Удельный вес числа общеобразовательных организаций, в которых создана универсальная безбарьерная среда для инклюзивного образования детей-инвалидов, в общем числе общеобразовательных организаций (к 2020 году), %	25	-
Муниципальные объекты дополнительного образования		
Число мест на программах дополнительного образования в расчете на 100 детей в возрасте 5 до 18 лет	75	Транспортная доступность – 30 мин.
Число мест на программах дополнительного образования, реализуемых на базе образовательных организаций, в расчете на 100 обучающихся в общеобразовательных организациях	45	
Число мест на программах дополнительного образования, реализуемых на базе образовательных организаций (за исключением общеобразовательных организаций), реализующих программы дополнительного образования	30	

* При отсутствии территории для размещения школы нормативной вместимости в границах 500 м радиуса доступности допускается размещение школ на расстоянии транспортной доступности, которая составляет 15 минут для учеников школ I уровня (начальная школа) и 30 минут для учеников школ II-III уровня (основная или неполная средняя, средняя школа).

2.9.2. При установлении требований к размещению объектов социальной сферы установить не менее одной дневной общеобразовательной школы на 201 человек в сельской местности.

2.9.3. Для реализации общеобразовательных программ дошкольного образования установить не менее одной дошкольной образовательной организации 62 воспитанника в сельской местности.

2.9.4. Потребность в организациях дополнительного образования детей определяется исходя из необходимости обеспечения охвата детей в возрасте от 5 до 18 лет дополнительными образовательными программами на уровне 75%.

При расчете потребности в организациях дополнительного образования детей, реализующих дополнительные предпрофессиональные программы в области искусств (детских школ искусств – ДШИ), учитываются следующие особенности. Количество ДШИ в населенных пунктах с численностью населения от 3 до 10 тыс. человек определяется в расчете одна ДШИ на населенный пункт. Количество ДШИ в населенных пунктах с численностью населения свыше 10 тыс.

(Продолжение на 17-й стр.)

человек определяется исходя из расчета охвата соответствующими программами не менее 12% обучающихся 1 – 9 классов общеобразовательных организаций.

2.10 Здравоохранение

2.10.1. Нормативы обеспеченности объектами здравоохранения населенных пунктов города-курорта Пятигорска устанавливаются Министерством здравоохранения Ставропольского края в соответствии с Территориальной программой государственных гарантий бесплатного оказания гражданам медицинской помощи на территории Ставропольского края на 2020 год и плановый период 2021 и 2022 годов;[18] и Государственной программой Ставропольского края «Развитие здравоохранения» (постановление Правительства Ставропольского края от 24 декабря 2018 г. N 582-п «О государственной программе Ставропольского края "Развитие здравоохранения»).

2.10.2. Нормы расчета учреждений, организаций и предприятий сферы здравоохранения и размеры их земельных участков определяются в соответствии с требованиями таблицы 32.

Таблица 32 – Нормы расчета минимально допустимого уровня обеспеченности учреждениями, организациями и предприятиями здравоохранения, максимально допустимого уровня их территориальной доступности для населения и размеры их земельных участков на территории города-курорта Пятигорска

Учреждения, организации, предприятия, сооружения, единица измерения	Число*	Уровень территориальной доступности	Размеры земельных участков	Примечание
Стационары для взрослых и детей для интенсивного лечения и кратковременного пребывания (многопрофильные больницы, специализированные стационары и медицинские центры, родильные дома и др.) с вспомогательными зданиями и сооружениями	По заданию на проектирование, определяемому органами здравоохранения Ставропольского края, но не менее 18,15 посещений в смену на 1000 чел., не менее 13,47 коек на 1000 чел.	1000 м в городской местности; 30 мин. (с использованием транспорта) в сельских населенных пунктах	При мощности стационаров, коек – м² на одну койку: до 50 – 210; от 50 до 100 – 210-160; от 100 до 200 – 160-110; от 200 до 300 – 110- 80; от 300 до 500 – 80-60; свыше 500 – 60	Для стационаров с неполным набором вспомогательных зданий и сооружений площадь участка может быть соответственно уменьшена по заданию на проектирование. Для размещения парковой зоны и парковок, а также при необходимости размещения на участке вспомогательных зданий и сооружений для обслуживания стационара большей конечной мощности, чем расчетная (для других стационаров или поликлиник) площадь участка должна быть соответственно увеличена по заданию на
Стационары для взрослых и детей для долговременного лечения (психиатрические, туберкулезные, восстановительные и др.) со вспомогательными	По заданию на проектирование, определяемому органами здравоохранения Ставропольского края	Не нормируется	При мощности стационаров, коек – м² на одну койку: до 50 – 360; от 50 до 100 – 360-310; от 100 до 200 – 310-260; от 200 до 300 – 260-210; от 300 до 500 – 210-180; свыше 500 – 150	

[18] – Постановление Правительства Ставропольского края от 27.12.2019 г. № 618-п

зданиями и сооружениями				проектирование. На одну койку для детей следует принимать норму всего стационара с коэффициентом 1,5. В условиях реконструкции земельные участки больниц допускается уменьшать на 25%. При проектировании многофункциональных медицинских комплексов, включающих в себя стационары длительного и кратковременного пребывания, диагностические центры, поликлиники, площади земельных участков определяются для каждого корпуса отдельно, а затем суммируются
Станции (подстанции) скорой медицинской помощи, автомобили	1 на 10 тыс. чел. в пределах зоны 15-минутной доступности на специальном автомобиле	15-мин на специальном автомобиле для городской местности; 30-мин на специальном автомобиле для сельских населенных пунктов	0,05 га на один автомобиль, но не менее 0,1 га	
Фельдшерские или фельдшерско-акушерские пункты, объект	1 объект на населенный пункт с численностью 100-1200 чел.	1000 м в городской местности; 30 мин. (с использованием транспорта) в сельских населенных пунктах	0,2 га	
Аптеки	1 на 6,2 тыс. чел. – в сельских населенных пунктах; 1 на 10 тыс. чел. – в городской местности	500 м в городской местности; 30 мин. (с использованием транспорта) в сельских населенных пунктах	0,2 га или встроенные	
Молочные кухни, порция в сутки на одного ребенка (до 1 года)		Не нормируется	0,015 га на 1 тыс. порций в сутки, но не менее 0,15 га	
Раздаточные пункты молочных кухонь, м² общей площади на одного ребенка (до 1 года)	По заданию на проектирование, определяемому органами здравоохранения Ставропольского края	Не нормируется	Встроенные	
Санатории (без туберкулезных), место	По заданию на проектирование, определяемому органами здравоохранения Ставропольского края	Не нормируется	125 – 150 м² на одно место	В сложившихся курортах и в условиях реконструкции размеры земельных участков допускается уменьшать, но не более чем на 25%
Санатории для родителей с детьми и детские санатории (без туберкулезных), место			145 – 170 м² на одно место	
Санатории-профилактории, место			70 – 100 м² на одно место	В санаториях-профилакториях, размещаемых в пределах городской черты, допускается уменьшать размеры земельных участков, но не более чем на 10%
Санаторные детские лагеря, место	По заданию на проектирование	Не нормируется	200 м² на одно место	

Дома отдыха (пансионаты), место	По заданию на проектирование	Не нормируется	120 - 130 м² на одно место	
Дома отдыха (пансионаты) для семей с детьми, место	По заданию на проектирование	Не нормируется	140 - 150 м² на одно место	
Курортные гостиницы, место	По заданию на проектирование	Не нормируется	65 – 75 м² на одно место	
Туристские гостиницы, место	По заданию на проектирование	Не нормируется	50 – 75 м² на одно место	Для туристских гостиниц, размещаемых в общественных центрах, размеры земельных участков допускается принимать по нормам, установленным для коммунальных гостиниц
Туристские базы, место	По заданию на проектирование	Не нормируется	65 – 80 м² на одно место	-
Туристские базы для семей с детьми, место	По заданию на проектирование	Не нормируется	95 – 120 м² на одно место	-
Мотели, место	По заданию на проектирование	Не нормируется	75 – 100 м² на одно место	-
Кемпинги, место	По заданию на проектирование	Не нормируется	135 – 150 м² на одно место	-

* Нормы расчета учреждений, организаций и предприятий здравоохранения не распространяются на проектирование учреждений, организаций и предприятий, расположенных на территориях промышленных предприятий, образовательных организаций высшего образования и других мест приложения труда. Указанные нормы являются целевыми на расчетный срок для предварительных расчетов.

2.11 Физическая культура и спорт

2.11.1. Обеспеченность объектами спорта определяется исходя из Единовременной пропускной способности объекта спорта (далее – ЕПС). При определении нормативной потребности в объектах физической культуры и спорта рекомендуется использовать усредненный норматив ЕПС ($ЕПС_{норм.}$) – 122 человека на 1000 населения[19]. $ЕПС_{норм.}$ рассчитан исходя из необходимости решения первоочередной задачи – привлечение к 2030 году к систематическим (3 часа в неделю) занятиям физической культурой и спортом всего трудоспособного населения (в возрасте до 79 лет) и детей (в возрасте с 3 лет).

2.11.2. Решения о видах создаваемых спортивных объектов муниципальное образование принимает самостоятельно, исходя из предпочтений местного населения, имеющихся финансовых ресурсов, включая внебюджетные источники финансирования, наличия предложений от субъектов предпринимательской деятельности в рамках государственно-частного партнерства.

[19] – Приказ Министерства спорта Российской Федерации от 21 марта 2018 года № 244 «Об утверждении Методических рекомендаций о применении нормативов и норм при определении потребности субъектов Российской Федерации в объектах физической культуры и спорта»

2.11.3. Нормативную обеспеченность объектами физической культуры и спорта допускается принимать согласно таблице 33.

Таблица 33 – Нормативы минимальной обеспеченности населения города-курорта Пятигорска объектами физической культуры и спорта и максимально допустимый уровень их территориальной доступности для населения[20]

№ п/п	Наименование объекта	Ед. изм.	Минимальный уровень обеспеченности	Максимальный уровень территориальной доступности
1.	Физкультурно-спортивные сооружения общего пользования*	га на 1 тыс. человек	0,7 – 0,9	1500 м
2.	Спортивные залы общего пользования	м² площади пола на 1 тыс. человек	60 – 80	1500 м
3.	Бассейны крытые и открытые общего пользования	м² зеркала воды на 1 тыс. человек	20 – 25	1500 м
4.	Физкультурно-оздоровительные площадки (комплексы)	Единиц	1**	500 м

* – Физкультурно-спортивные сооружения сети общего пользования следует объединять со спортивными объектами общеобразовательных организаций и других образовательных организаций, учреждений отдыха и культуры с возможным сокращением территории.
** – Комплексы физкультурно-оздоровительных площадок должны быть предусмотрены в каждом населенном пункте муниципального образования города-курорта Пятигорска.

2.11.4. В целях оптимизации бюджетных расходов на создание спортивной инфраструктуры для физической подготовки, при решении вопроса о создании новых объектов спорта рекомендуется руководствоваться СП 42.13330.2016 «Градостроительство. Планировка и застройка городских и сельских поселений. Актуализированная редакция СНиП 2.07.01-89*».

Решение о создании объектов спорта иных видов, не указанных в СП 42.13330.2016, или в ином количестве принимается муниципальным образованием или заказчиком строительства объекта спорта самостоятельно в зависимости от выявленных потребностей населения и от наличия источников финансового обеспечения принимаемых расходных обязательств.

[20] – Составлено по СП 42.13330.2016 Градостроительство. Планировка и застройка городских и сельских поселений. Актуализированная редакция СНиП 2.07.01-89*

2.12 Культура

2.12.1. Нормативы минимальной обеспеченности населения объектами культуры и максимальный уровень их территориальной доступности для населения принимаются согласно таблице 34.

Таблица 34 – Нормативы минимальной обеспеченности населения города-курорта Пятигорска объектами культуры и максимально допустимый уровень их территориальной доступности для населения[21]

№ п/п	Наименование учреждения	Ед. изм.	Минимальный уровень обеспеченности	Максимальный уровень территориальной доступности
1.	Общедоступная библиотека	Объект на 20 тыс. чел.	1	Транспортная доступность 30-40 мин.
2.	Детская библиотека	Объект на 10 тыс. детей	1	
3.	Точка доступа к полнотекстовым информационным ресурсам	Независимо от количества населения	2	
4.	Краеведческий музей	Объект	1	Транспортная доступность 30-40 мин.
5.	Тематический музей	Объект	1	
6.	Театр по видам искусств	Объект на 200 тыс. чел.	1	
7.	Концертный зал	Единиц	1	Транспортная доступность 30-40 мин.
8.	Концертный творческий коллектив	Единиц	1	Не нормируется
9.	Цирковая площадка (цирковой коллектив)	Единиц на население 100-500 тыс. чел.	1	Транспортная доступность 30-40 мин.
10.	Дом культуры	Единиц на 100 тыс. чел.	1	Транспортная доступность 30-40 мин.
11.	Учреждения культуры клубного типа, в то числе: Центр культурного развития*	Единиц	1	Не нормируется
	Передвижной многофункциональный центр культурного развития	Транспортных единиц	1**	
12.	Парк культуры и отыха	Объект на 30 тыс. чел.	1	Транспортная доступность 30-40 мин.
13.	Кинозал	Единиц на 20 тыс. чел.	1***	Не нормируется

Примечание:
* – создание Центров культурного развития осуществляется при наличии потребности по решению органов местного самоуправления за счет собственных средств.
** – для обслуживания населенных пунктов, не имеющих стационарных учреждений культуры
*** – для сельских населенных пунктов с числом жителей не менее 3 тыс. человек необходим 1 кинозал

2.12.2. Условия доступности для инвалидов библиотек и библиотечного обслуживания обеспечиваются в соответствии с законодательством РФ о социальной защите инвалидов. Слепые, слабовидящие имеют право на библиотечное обслуживание и получение экземпляров документов в специальных доступных форматах на различных носителях информации в специальных

[21] – Рассчитано по Распоряжению Министерства культуры Российской Федерации от 02.08.2017 № Р-965 «Об утверждении Методических рекомендаций субъектам Российской Федерации и органам местного самоуправления по развитию сети организаций культуры и обеспеченности населения услугами организаций культуры».

государственных библиотеках и других общедоступных библиотеках[22]. В целях обеспечения доступности библиотечных услуг для инвалидов по зрению следует предусматривать зоны обслуживания в учреждениях и на предприятиях, где учатся и работают инвалиды по зрению, лечебных и реабилитационных учреждениях.

2.13 Архивный фонд

2.13.1. Расчетные показатели минимально допустимого уровня обеспеченности и максимально допустимого уровня территориальной доступности объектов, необходимых для формирования архивных фондов на территории города-курорта Пятигорска, а также размеры их земельных участков приведены в таблице 35.

Таблица 35 – Минимально допустимый уровень обеспеченности и максимально допустимый уровень территориальной доступности для населения города-курорта Пятигорска объектами архивного фонда

Наименование объекта	Единица измерения	Минимальный уровень обеспеченности	Максимальный уровень территориальной доступности	Размер земельного участка
Муниципальный архив	объект	1 на муниципальное образование	не нормируется	По заданию на проектирование

2.14 Связь, общественное питание, торговля и бытовое обслуживание

2.14.1. Расчетные показатели минимально допустимого уровня обеспеченности и максимально допустимого уровня территориальной доступности объектов, необходимых для обеспечения населения услугами связи, а также размеры их земельных участков приведены в таблице 36.

Таблица 36 – Минимально допустимый уровень обеспеченности и максимально допустимый уровень территориальной доступности для населения муниципального образования города-курорта Пятигорска услугами связи

Наименование объекта	Единицы измерения	Минимальный уровень обеспеченности	Максимальный уровень территориальной доступности	Размер земельного участка
Отделение связи	объект	1 на 9-25 тыс. чел.	Радиус пешеходной доступности 500 м	По заданию на проектирование*
Телефонная сеть общего пользования	Абонентская точка на 1 квартиру	1	Не нормируется	-
Сеть радиовещания и радиотрансляции	радиоточка на 1 квартиру	1		-
Сеть приема телевизионных программ	точка доступа на 1 квартир	1		-

[22] – П. 2 ст. 8 Федерального закона от 29.12.1994 № 78-ФЗ «О библиотечном деле».

Система оповещения РСЧС**	громкоговоритель	в составе систем радиотрансляции, отдельно (на общественных, культурно-бытовых объектах)	Не нормируется	-
АТС	объект	1 на 10 тыс. абонентских номеров	Не нормируется	0,25 га на объект
Технический центр кабельного телевидения, доступа к сети Интернет, сотовой связи	объект	1 на 30 тыс. чел.	Не нормируется	0,3-0,5 га на объект

* – Размеры земельных участков для объектов связи принимается по нормам и правилам Министерства связи и массовых коммуникаций Российской Федерации и Министерства энергетики, промышленности и связи Ставропольского края[23]
** – Системами, обеспечивающими подачу сигнала «Внимание всем», должны быть оснащены объекты с одномоментным нахождением людей более 50 чел., а также социально значимые объекты и объекты жизнеобеспечения населения вне зависимости от одномоментного нахождения людей (в многоквартирных домах, гостиницах, общежитиях – на каждом этаже).

2.14.2. Расчетные показатели уровня обеспеченности и территориальной доступности объектов, необходимых для обеспечения населения города-курорта Пятигорска услугами общественного питания, а также размеры их земельных участков приведены в таблице 37.

Таблица 37 – Расчетные показатели минимально допустимого уровня обеспеченности и максимально допустимого уровня территориальной доступности объектов общественного питания для населения города-курорта Пятигорска

Наименование объекта	Единицы измерения	Минимальный уровень обеспеченности	Максимальный уровень территориальной доступности	Размер земельного участка
Объекты общественного питания	мест на 1000 человек	40	В городской местности – 800 м; В сельской местности – 2000 м	При вместимости, га на 100 мест: до 50 – 0,2-0,25; 50-150 – 0,15-0,2; свыше 150 – 0,1.

2.14.3. Расчетные показатели уровня обеспеченности и территориальной доступности объектов, необходимых для обеспечения населения города-курорта Пятигорска услугами торговли приведены в таблице 38.

Таблица 38 – Расчетные показатели минимально допустимого уровня обеспеченности и максимально допустимого уровня территориальной доступности объектов торговли для населения города-курорта Пятигорска

Наименование объекта	Единицы измерения	Минимальный уровень обеспеченности	Максимальный уровень территориальной доступности
Торговые объекты, всего в том числе:	м² на 1000 человек	794*	Не нормируется

[23] – Согласно требованиям СП 42.13330.2016

- продовольственных товаров;	м² торговой площади на 1000 человек	272	Городская местность – 800 м; Сельская местность – 2000 м
- непродовольственных товаров		522	
Рыночные комплексы		32 (6 м² торговой площади на 1 торговое место)	Не нормируется
Мелкооптовый, оптовый рынок, ярмарка, база продовольственной продукции		По заданию на проектирование	Не нормируется

* – В соответствии с Нормативами минимальной обеспеченности населения Ставропольского края, а также муниципальных районов и городских округов, входящих в его состав, площадью стационарных торговых объектов[24]

2.14.4. Норматив минимальной обеспеченности населения города-курорта Пятигорска количеством торговых объектов местного значения[25] составляет 522 объекта на муниципальное образование.

2.14.5. Нормативы минимальной обеспеченности населения города-курорта Пятигорска площадью нестационарных торговых объектов представлены в таблице 39.

Таблица 39 – Расчетные нормативы уровня минимальной обеспеченности населения города-курорта Пятигорска нестационарными торговыми объектами и максимально допустимого уровня их территориальной доступности

Наименование объекта	Единица измерения	Минимальный уровень обеспеченности*	Максимальный уровень территориальной доступности
Торговые павильоны и киоски по продаже продовольственных товаров и сельскохозяйственной продукции	6,73 торговых объектов на 10000 человек	145	Не нормируется
Торговые павильоны и киоски по продаже продукции общественного питания	0,75 торговых объектов на 10000 человек	17	
Торговые павильоны и киоски по продаже печатной продукции	1,27 торговых объектов на 10000 человек	28	

* – Норматив минимальной обеспеченности населения нестационарными торговыми объектами рассчитан исходя из численности населения города-курорта Пятигорска 214567 человек (на 01.01.2020 г.) в соответствии с Приказом Комитета Ставропольского края по пищевой и перерабатывающей промышленности, торговле и лицензированию от 28.06.2016 № 113/01-07 о/д «Об утверждении нормативов минимальной обеспеченности населения Ставропольского края, а также муниципальных районов и городских округов, входящих в его состав, площадью торговых объектов»

2.14.6. Расчетные показатели минимально допустимого уровня обеспеченности и максимально допустимого уровня территориальной доступности

[24] – Приказ Комитета Ставропольского края по пищевой и перерабатывающей промышленности, торговле и лицензированию от 28 июня 2016 года № 113/01-07 о/д
[25] – Под торговыми объектами местного значения понимаются магазины и торговые павильоны по продаже продовольственных товаров и товаров смешанного ассортимента с площадью торгового объекта до 300 м² включительно, кроме магазинов и торговых павильонов, размещаемых в крупных торговых центрах (комплексах) – 1500 м² для города-курорта Пятигорска.

объектов, необходимых для обеспечения населения города-курорта Пятигорска услугами бытового обслуживания, а также размеры их земельных участков приведены в таблице 40.

Таблица 40 – Расчетные показатели минимально допустимого уровня обеспеченности объектами бытового обслуживания и максимально допустимого уровня их территориальной доступности для населения муниципального образования города-курорта Пятигорска[26]

Наименование объекта	Единица измерения	Минимальный уровень обеспеченности	Максимальный уровень территориальной доступности	Размер земельных участков
Объекты бытового обслуживания (в т.ч. непосредственного обслуживания населения)	Рабочих мест на 1000 человек	9 (2)*	Городская местность – 800 м; Сельская местность – 2000 м	0,1 га при мощности объекта менее 50 рабочих мест
Прачечные	кг белья в смену на 1000 человек	100	Радиус пешеходно-транспортной доступности 30 мин.	0,1 га на объект
Химчистка	кг вещей в смену на 1000 человек	4 (4)*		
Банно-оздоровительный комплекс, баня, сауна	помывочных мест на 1000 человек	5		0,2 га на объект

* – в скобках приведены показатели для сельских населенных пунктов, приравненных к микрорайону (кварталу)

2.15 Объекты рекреационного назначения, благоустройства и озеленения территорий

2.15.1. В состав зон рекреационного назначения муниципального образования города-курорта Пятигорска включаются зоны в границах территорий, занятых городскими лесами, скверами, парками, городскими садами, прудами, озерами, водохранилищами, пляжами, а также в границах иных территорий, используемых и предназначенных для отдыха, туризма, занятий физической культурой и спортом.

В пределах черты муниципального образования выделяются зоны особо охраняемых территорий, в которые включаются земельные участки, имеющие особое природоохранное, научное, историко-культурное, рекреационное и оздоровительное значение.

2.15.2. На территории рекреационных зон и зон особо охраняемых территорий не допускается строительство новых и расширение действующих промышленных, коммунально-складских и других объектов, непосредственно не связанных с эксплуатацией объектов рекреационного, оздоровительного и природоохранного назначения. Режим использования территорий курорта определяется законодательством.

Режим использования особо охраняемых территорий устанавливается на основе градостроительных регламентов Правил землепользований и застройки муниципального образования города-курорта Пятигорска с учетом

[26] – Рассчитано по СП 42.13330.2016

(Продолжение на 18-й стр.)

законодательства Российской Федерации. Категории особо охраняемых природных территорий федерального, регионального и местного значения определяются согласно Федеральному закону от 14 марта 1995 г. № 33-ФЗ «Об особо охраняемых природных территориях».

2.15.3. В муниципальном образовании городе-курорте Пятигорске необходимо предусматривать непрерывную систему озелененных территорий общего пользования и других открытых пространств в увязке с природным каркасом. Его основными структурными элементами являются особо охраняемые природные территории (ООПТ).

Существующие массивы городских лесов допускается преобразовывать в лесопарки и относить дополнительно к озелененным территориям общего пользования. При этом следует сохранять и улучшать сложившиеся ландшафты, обеспечивая их пространственную взаимосвязь с природными экосистемами.

2.15.4. Время доступности городских парков на общественном транспорте (без учета времени ожидания транспорта) должно быть не более 30 мин.

Размещение зоопарков следует предусматривать в составе рекреационных зон. Расстояние от границ зоопарка до жилой и общественной застройки устанавливается по согласованию с местными органами здравоохранения, но не менее 50 м.

При размещении парков и садов следует максимально сохранять участки с существующими насаждениями и водоемами.

2.15.5. Ширина бульваров с одной продольной пешеходной аллеей, размещаемых:

- по оси улиц – не менее 18 м;
- с одной стороны улицы между проезжей частью и застройкой – не менее 10 м.

Бульвары и пешеходные аллеи следует предусматривать в направлении массовых потоков пешеходного движения. Размещение бульвара, его протяженность и ширину, а также место в поперечном профиле улицы следует определять с учетом архитектурно-планировочного решения улицы и ее застройки. На бульварах и пешеходных аллеях следует предусматривать площадки для кратковременного отдыха.

2.15.6. Расстояние от зданий и сооружений, а также объектов инженерного благоустройства до деревьев и кустарников следует принимать в соответствии с таблицей 41.

Таблица 41 – Расстояние от зданий и сооружений, а также объектов инженерного благоустройства до деревьев и кустарников

Здание, сооружение, объект инженерного благоустройства	Расстояния, м, от здания, сооружения, объекта до оси	
	ствола дерева	кустарника
Наружная стена здания и сооружения	5,0	1,5
Край трамвайного полотна	5,0	3,0
Край тротуара и садовой дорожки	0,7	0,5
Край проезжей части улиц, кромка укрепленной полосы обочины дороги	2,0	1,0

или бровка канавы		
Мачта и опора осветительной сети, трамвая, мостовая опора и эстакада	4,0	-
Подошва откоса, террасы и др.	1,0	0,5
Подошва или внутренняя грань подпорной стенки	3,0	1,0
Подземные сети:		
- газопровод, канализация	1,5	-
- тепловая сеть (стенка канала, тоннеля или оболочка при бесканальной прокладке)	2,0	1,0
- водопровод, дренаж	2,0	-
- силовой кабель и кабель связи	2,0	0,7

Примечания:
1. Приведенные нормы относятся к деревьям с диаметром кроны не более 5 м и должны быть увеличены для деревьев с кроной большего диаметра.
2. Расстояния от воздушных линий электропередачи (ВЛ) до деревьев следует принимать по Правилам устройства электроустановок (ПУЭ) (7-е изд.).
3. Деревья, высаживаемые у зданий, не должны препятствовать инсоляции и освещенности жилых и общественных помещений.

2.15.7. Размещение объектов массового кратковременного отдыха населения, расположенных в зонах рекреационного назначения, следует предусматривать с учетом доступности этих зон не более 1,5 ч на общественном транспорте.

Размеры территории объектов массового кратковременного отдыха (зоны отдыха) следует принимать из расчета не менее 500 м² на одного посетителя, в том числе интенсивно используемая ее часть для активных видов отдыха должна составлять не менее 100 м² на одного посетителя. Площадь участка отдельной зоны массового кратковременного отдыха следует принимать не менее 50 га.

2.15.8. Площадь озелененных территорий общего пользования – парков, садов, скверов, бульваров, размещаемых на территории муниципального образования города-курорта Пятигорска, следует принимать по таблице 42.

Таблица 42 – Нормативные показатели площади озелененных территорий общего пользования на территории города-курорта Пятигорска

Озелененные территории общего пользования	Площадь озелененных территорий общего пользования, м² на одного человека
Общегородские	7
Жилых районов	6

Примечание
1. Для города-курорта Пятигорска приведенные нормы общегородских озелененных территорий общего пользования допустимо увеличивать, но не более чем на 50%[27].
2. В средних, малых городах и сельских поселениях, расположенных в окружении лесов, прибрежных зонах крупных рек и водоемов, площадь озелененных территорий общего пользования допускается уменьшать, но не более чем на 20%.
3. В городах с предприятиями, требующими устройства санитарно-защитных зон шириной более 1 км, уровень озелененности территории застройки следует увеличивать не менее чем на 15%.

[27] – СП 42.13330.2016 «Градостроительство. Планировка и застройка городских и сельских поселений. Актуализированная редакция СНиП 2.07.01-89*»

В городе-курорте Пятигорске существующие массивы городских лесов допускается преобразовывать в городские лесопарки и относить их дополнительно к указанным в таблице 42 озелененным территориям общего пользования исходя из расчета не более 5 м² на одного человека.

2.15.9. В структуре озелененных территорий общего пользования крупные парки и лесопарки шириной 0,5 км и более должны составлять не менее 10%.

Время доступности городских парков должно быть не более 20 мин, а парков планировочных районов – не более 15 мин.

Поскольку территория города-курорта Пятигорска расположена в районах сейсмичностью 7-9 баллов, необходимо обеспечивать свободный доступ к паркам, садам и другим озелененным территориям общего пользования. Устройство оград со стороны жилых районов не допускается.

2.15.10. Расчетное число единовременных посетителей территории парков, лесопарков, лесов, зеленых зон следует принимать не более:

- для городских парков – 100 чел./га;
- парков зон отдыха – 70 чел./га;
- курортных парков – 50 чел./га;
- лесопарков (лугопарков, гидропарков) – 10 чел./га;
- лесов – 1 – 3 чел./га.

При числе единовременных посетителей 10 – 50 чел./га необходимо предусматривать дорожно-тропиночную сеть для организации их движения, а на опушках полян – почвозащитные посадки, при числе единовременных посетителей 50 чел./га и более – мероприятия по преобразованию лесного ландшафта в парковый.

2.15.11. В городе-курорте Пятигорске наряду с парками городского и районного значения необходимо предусматривать специализированные – детские, спортивные, выставочные, зоологические и другие парки, ботанические сады, размеры которых следует принимать по заданию на проектирование.

Ориентировочные размеры детских парков следует принимать из расчета 0,5 м² на одного человека, включая площадки и спортивные сооружения.

2.15.12. На территориях с высокой степенью сохранности естественных ландшафтов, имеющих эстетическую и познавательную ценность, следует формировать национальные и природные парки. Архитектурно-пространственная организация национальных и природных парков должна предусматривать использование их территории в научных, культурно-просветительных и рекреационных целях с выделением заповедной, заповедно-рекреационной, рекреационной и хозяйственной зон.

2.15.13. При размещении парков и садов следует максимально сохранять участки с существующими насаждениями и водоемами. Площадь территории парков, садов и скверов следует принимать не менее:

- городских парков – 15 га;
- парков планировочных районов – 10 га;
- садов жилых районов – 3 га;
- скверов - 0,5 га (для условий реконструкции – не менее 0,1 га).

В общем балансе территории парков и садов площадь озелененных территорий следует принимать не менее 70%.

2.15.14. Озелененные территории общего пользования должны быть благоустроены и оборудованы малыми архитектурными формами: фонтанами и бассейнами, лестницами, пандусами, подпорными стенками, беседками, светильниками и др.

2.15.15. Дорожно-тропиночную сеть ландшафтно-рекреационных территорий (дороги, аллеи, тропы) следует трассировать по возможности с минимальными уклонами в соответствии с направлениями основных путей движения пешеходов и с учетом определения кратчайших расстояний к остановочным пунктам, игровым и спортивным площадкам. Ширина дорожки должна быть кратной 0,75 м (ширина полосы движения одного человека). При трассировке путей для маломобильных групп населения следует обеспечивать их освещение и не превышать уклоны:

- продольный – не более 8‰;
- поперечный – не более 2‰;
- ширину дорожки – не менее 1 м, а также предусматривать карманы для отдыха и разворота коляски через каждые 100 – 150 м.

2.15.16. В составе особо охраняемых территорий выделяются участки лечебно-оздоровительных местностей (курортов) на землях, обладающих природными лечебными факторами, наиболее благоприятными микроклиматическими, ландшафтными и санитарно-гигиеническими условиями. На территории курортов следует размещать санаторно-курортные и оздоровительные учреждения, учреждения отдыха и туризма, учреждения и предприятия обслуживания лечащихся и отдыхающих, курортные парки и другие озелененные территории общего пользования, пляжи, формируя курортные зоны.

Размеры озелененных территорий общего пользования курортных зон следует устанавливать из расчета 100 м² на одно место в санаторно-курортных и оздоровительных учреждениях.

2.15.17. Расстояния от границ земельных участков вновь проектируемых санаторно-курортных и оздоровительных учреждений следует принимать:

- до жилой и общественной застройки (не относящейся к обслуживанию курортных и зон отдыха), объектов коммунального хозяйства и складов – не менее 500 м (в условиях реконструкции – не менее 100 м);
- до железных дорог общей сети – не менее 500 м;
- до автомобильных дорог общего пользования категорий:
I - III – не менее 500 м,
IV – не менее 200 м;
- до застройки садового или огороднического товарищества – не менее 300 м.

Размещение зон массового кратковременного отдыха следует предусматривать с учетом доступности этих зон на общественном транспорте не более 1,5 ч.

2.15.18. Размеры территорий зон отдыха следует принимать из расчета 500 – 1000 м² на одного посетителя, в том числе интенсивно используемая ее часть для активных видов отдыха должна составлять не менее 100 м² на одного

посетителя. Площадь участка зоны массового кратковременного отдыха следует принимать не менее 50 га.

Зоны отдыха следует размещать на расстоянии от санаториев, пионерских лагерей, дошкольных санаторно-оздоровительных учреждений, садоводческих товариществ, автомобильных дорог общей сети и железных дорог не менее 500 м, а от домов отдыха – не менее 300 м.

2.15.19. Размеры стоянок автомобилей, размещаемых у границ лесопарков, зон отдыха и курортных зон, следует определять по заданию на проектирование.

2.15.20. Курортная зона города-курорта Пятигорска должна быть размещена на территориях, обладающих природными лечебными факторами, наиболее благоприятными микроклиматическими, ландшафтными и санитарно-гигиеническими условиями. В ее пределах следует размещать санаторно-курортные и оздоровительные учреждения, учреждения отдыха и туризма, учреждения и предприятия обслуживания лечащихся и отдыхающих, формирующие общественные центры. В эти центры включаются общекурортный центр, курортные парки и другие озелененные территории общего пользования.

2.15.21. При проектировании новых курортных зон на территории муниципального образования города-курорта Пятигорска следует предусматривать:

- размещение санаторно-курортных учреждений длительного отдыха на территориях с допустимыми уровнями шума, детских санаторно-курортных и оздоровительных учреждений изолированно от учреждений для взрослых с отделением их полосой зеленых насаждений шириной не менее 100 м;
- вынос промышленных и коммунально-складских объектов, жилой застройки и общественных зданий, не связанных с обслуживанием лечащихся и отдыхающих;
- ограничение движения транспорта и полное исключение транзитных транспортных потоков.

Размещение жилой застройки для расселения обслуживающего персонала санаторно-курортных и оздоровительных учреждений следует предусматривать вне курортной зоны, при условии обеспечения затрат времени на передвижение до мест работы в пределах 30 мин.

2.15.22. Однородные и близкие по профилю санаторно-курортные и оздоровительные учреждения, размещаемые в пределах курортных зон, следует объединять в комплексы, обеспечивая централизацию медицинского, культурно-бытового и хозяйственного обслуживания в единое архитектурно-пространственное решение.

2.15.23. Размеры территорий общего пользования курортных зон следует устанавливать в санаторно-курортных и оздоровительных учреждениях из расчета:

- общекурортных центров – 10 м² на одно место;
- озелененных – 100 м² на одно место.

2.15.24. Благоустройство территории населенных пунктов города-курорта Пятигорска осуществляется в соответствии с правилами благоустройства территории муниципального образования города-курорта Пятигорска[28].

2.15.25. Работы по благоустройству территорий должны выполняться в соответствии с проектом благоустройства при соблюдении технологических требований, предусмотренных правилами дела и проектами производства работ.

2.15.26. При строительстве внутриквартальных проездов, тротуаров, пешеходных дорожек и площадок должны соблюдаться требования СП 78.13330.2012 и СП 113.13330.2016.

При строительстве пешеходных дорожек шириной более 2 м следует учитывать возможность проезда по ним транспортных средств с осевой нагрузкой до 8 т (поливомоечные автомобили, автомобили с раздвижными вышками и т.п.). Покрытия внутриквартальных проездов, тротуаров, пешеходных дорожек и площадок должны обеспечивать отвод поверхностных вод, не должны быть источниками грязи и пылить в сухую погоду.

Для прогулочных, спортивных, детских дорожек следует использовать современные синтетические покрытия, экоплитки, газонные решетки. Плиты должны соответствовать требованиям безопасности. Укладка экологических плит возможна как на твердое основание, так и на сыпучее. Плиты следует укладывать в соответствии с требованиями изготовителя.

Оборудование и покрытия детских игровых площадок следует выполнять по ГОСТ Р 52169-2012.

Расчетные показатели минимально допустимого уровня обеспеченности и максимально допустимого уровня территориальной доступности площадок различного назначения, а также размеры их земельных участков приведены в таблице 43.

Таблица 43 – Расчетные показатели минимально допустимого уровня обеспеченности и максимально допустимого уровня территориальной доступности площадок различного назначения в городе-курорте Пятигорске

Назначение площадок	Минимальный уровень обеспеченности, м² на 1 чел.	Максимальный уровень территориальной доступности, м	Размер земельного участка
Для детей преддошкольного возраста (до 3 лет)	0,7	300	50-75 м², возможно объединение с площадками для тихого отдыха взрослых (общей площадью не менее 80 м²)
Для детей дошкольного возраста (до 7 лет)			70-150 м², возможно объединение с площадками для тихого отдыха взрослых (общей площадью не менее 150 м²)
Для детей младшего и среднего школьного возраста (7-12 лет)			100 – 300 м²
Комплексные игровые площадки (детские)			900 – 1600 м²
Для отдыха взрослого	0,1	500	15 – 100 м²

[28] – Утверждены Решением Думы города Пятигорска от 30 января 2020 года № 3-43 РД

населения			
Спортивные площадки на жилых и рекреационных территориях	2,0	300	По заданию на проектирование в зависимости от вида специализации площадки
Спортивные площадки на участках общеобразовательных организаций	2,5	500	
Для установки мусоросборников	0,03	50 – 100*	2 – 3 м² на контейнер (не более 5 контейнеров)
Для хозяйственных целей и выгула собак	0,3	400, в условиях плотной застройки – до 600	на жилых территориях: 400 – 600 м², на прочих территориях: до 800 м²

* – До наиболее удаленного входа в жилое здание, не более: 100 м – для зданий с мусоропроводами; 50 м – для зданий без мусоропроводов.
Примечания: 1. В условиях высокоплотной застройки размеры площадок принимаются в зависимости от имеющихся территориальных возможностей.
2. Детские площадки могут быть организованы в виде отдельных площадок для разных возрастных групп или как комплексные игровые площадки с зонированием по возрастным интересам. Для детей и подростков (12-16 лет) рекомендуется организация спортивно-игровых комплексов (микроскалодромы, велодромы и т. п.) и оборудование специальных мест для катания на самокатах, роликовых досках и коньках.
3. Допускается совмещение площадок для тихого отдыха взрослого населения с детскими площадками.

2.15.27. В инфраструктуре города-курорта Пятигорска следует применять указатели, которые должны предоставлять инвалидам по зрению необходимую и достаточную информацию, способствующую самостоятельной ориентации (СП 140.13330.2012). В качестве указателей следует использовать специальную тротуарную плитку с тактильной поверхностью (в соответствии с СП 82.13330.2016, приложение А).

2.15.28. Классификацию рекреационных объектов по уровню обслуживания и длительности пользования, а также их размещение следует принимать по таблице 44.

Таблица 44 – Классификация рекреационных объектов по уровням обслуживания и длительности пользования

Уровень обслуживания, длительность пользования	Территория размещения	Рекреационные объекты
Повседневное и периодическое (сезонное) обслуживание, кратковременное пользование	Рекреационные территории	лесопарки, парки, скверы, бульвары, сады, специализированные (тематические) парки пляжи
Эпизодическое обслуживание, длительное пользование	Территории лечебно-оздоровительных организаций	санатории, профилактории, физкультурно-оздоровительные сооружения, некапитальные вспомогательные сооружения и инфраструктура для отдыха, базы проката спортивно-рекреационного инвентаря, спортивные базы
Эпизодическое обслуживание, кратковременное и длительное пользование	Территории туристических объектов	загородные туристические гостиницы, загородные туристические базы, туристические комплексы, кемпинги, приюты, рыболовные базы, в том числе: с ночлегом, без ночлега, оборудованные учебные тропы,

		туристические стоянки, лагеря, в том числе круглогодичного действия, туристические причалы, стоянки для маломерного флота
Периодическое (сезонное) обслуживание, кратковременное и длительное пользование	Территории садоводства или огородничества	садовые, огородные участки, садоводческие, огороднические товарищества

2.15.29. Виды освещения на территории муниципального образования следует принимать в соответствии с таблицей 45.

Таблица 45 – Виды освещения на территории города-курорта Пятигорска

Виды освещения	Нормативные параметры и расчетные показатели
Освещение территории населенных пунктов муниципального образования	Освещение улиц, дорог и площадей, пешеходных коммуникаций, территорий жилой застройки (функциональное освещение) осуществляется стационарными установками освещения. Светильники рекомендуется располагать на опорах, подвесах или фасадах на высоте от 3 до 15 м. Для освещения обширных пространств, транспортных развязок и магистралей, открытых паркингов рекомендуется использовать высокомачтовые установки (осветительные приборы на опорах на высоте 20 м и более). Для освещения газонов, цветников, пешеходных дорожек и площадок на территориях общественных пространств и объектов рекреации допускается использование газонных светильников. Для освещения пешеходных зон территорий общественного назначения допускается использование газонных светильников, встроенных в ступени, подпорные стенки, ограждения, цоколи зданий и сооружений, малые архитектурные формы.
Наружное архитектурное освещение зданий и сооружений	Наружное архитектурное освещение должно обеспечивать в вечернее время хорошую видимость и выразительность наиболее важных объектов и повышать комфортность световой среды. Установки архитектурного освещения не должны производить слепящего действия на водителей транспорта и пешеходов. Архитектурное освещение осуществляется стационарными или временными установками освещения объектов, главным образом, наружного освещения их фасадных поверхностей. К временным установкам архитектурного освещения относится праздничная иллюминация: световые гирлянды, сетки, контурные обтяжки, светографические элементы, панно и объемные композиции из ламп накаливания, разрядных, светодиодов, световодов, световые проекции, лазерные рисунки и т. п. В целях архитектурного освещения могут использоваться также установки функционального освещения (стационарные установки освещения дорожных покрытий и пространств в транспортных и пешеходных зонах) – для монтажа прожекторов, нацеливаемых на фасады зданий, сооружений, зеленых насаждений, для иллюминации, световой информации и рекламы, элементы которых могут крепиться на опорах уличных светильников.
Охранное освещение	Охранное освещение (при отсутствии специальных технических средств охраны) должно предусматриваться вдоль границ территорий, охраняемых в ночное время. Освещенность должна быть не менее 0,5 лк на уровне земли в горизонтальной плоскости или на уровне 0,5 м от земли на одной стороне вертикальной плоскости, перпендикулярной к линии границы. При использовании для охраны специальных технических средств освещенность следует принимать по заданию на проектирование охранного освещения.

2.15.30. Освещение наземных пешеходных переходов должно обеспечивать людям безопасное пересечение проезжей части и возможность видеть препятствия и дефекты дорожного покрытия. Для предупреждения водителей и пешеходов рекомендуется использовать в зоне перехода освещение другого цвета. На пешеходных переходах в одном уровне с проезжей частью улиц и дорог

следует предусматривать повышение уровня освещения не менее чем в 1,5 раза по сравнению с нормой освещения пересекаемой проезжей части. Увеличение уровня освещения достигается за счет уменьшения шага опор, установки дополнительных или более мощных осветительных приборов, использования осветленного покрытия на переходе и т.п.

2.15.31. Нормы освещенности территорий объектов общественного назначения (общественных зданий, парков, стадионов, транспортных и пешеходных тоннелей, проездов под путепроводами и мостами и др.) следует принимать в соответствии с СП 52.13330.2016.

2.16 Объекты специального назначения

2.16.1. Система организации и осуществления деятельности на территории города-курорта Пятигорска по сбору, транспортированию, обработке, утилизации, обезвреживанию, размещению образующихся отходов, в том числе твердых коммунальных отходов, устанавливается в соответствии с территориальной схемой обращения с отходами, в том числе с твердыми коммунальными отходами, в Ставропольском крае[29].

2.16.2. Нормы накопления бытовых отходов принимаются в соответствии с территориальными нормативами накопления твердых бытовых отходов, действующими в населённых пунктах, а в случае отсутствия утвержденных нормативов – по таблице 46.

Таблица 46 – Нормы накопления коммунальных отходов

Коммунальные отходы		Объем коммунальных отходов, на 1 чел./год	
		кг	л
Твердые	- от жилых зданий, оборудованных водопроводом, канализацией, центральным отоплением и газом	190 – 225	900 – 1000
	- от прочих жилых зданий	300 – 450	1100 – 1500
Жидкие	из выгребов (при отсутствии канализации)	-	2000 – 3500
Смет с 1 м² твердых покрытий улиц, площадей и парков		5 – 15	8 – 20

Примечание: Нормы накопления крупногабаритных коммунальных отходов следует принимать в размере 5% в составе приведенных значений твердых коммунальных отходов.

2.16.3. Размеры земельных участков и СЗЗ предприятий и сооружений по обезвреживанию, транспортировке и переработке бытовых отходов следует принимать по таблице 47. Минимальный уровень территориальной доступности для населения указанных объектов не нормируется.

Таблица 47 – Размеры земельных участков и СЗЗ предприятий и сооружений[30]

Предприятия и сооружения	Площади земельных участков на 1000 тонн бытовых отходов, га	Размеры санитарно-защитных зон, м
Мусороперерабатывающие и мусоросжигательные предприятия, мощностью, тыс. тонн в год:	0,05 0,05	500 1000

[29] – Территориальная схема обращения с отходами, в том числе с твердыми коммунальными отходами, в Ставропольском крае. 3-1-12-15-ТС. – Екатеринбург, 2016.
[30] – Составлено на основе СанПиН 2.2.1/2.1.1.1200-03 Санитарно-защитные зоны и санитарная классификация предприятий, сооружений и иных объектов

(Продолжение на 19-й стр.)

- до 40 - св. 40		
Склады компоста	0,04	300
Полигоны	0,02 – 0,05	500
Поля компостирования	0,5 – 1	500
Мусороперегрузочные станции	0,04	100
Сливные станции	0,02	300
Поля складирования и захоронения обезвреженных осадков (по сухому веществу)	0,3	1000

Примечание: СЗЗ от очистных сооружений поверхностного стока открытого типа до жилой территории следует принимать 100 м, закрытого типа – 50 м.

2.16.4. Расчетные показатели минимально допустимого уровня обеспеченности и максимально допустимого уровня территориальной доступности объектов, необходимых для организации ритуальных услуг и мест захоронения, а также размеры их земельных участков приведены в таблице 48.

Таблица 48 – Расчетные показатели минимально допустимого уровня обеспеченности и максимально допустимого уровня территориальной доступности объектов, необходимых для организации ритуальных услуг и мест захоронения на территории города-курорта Пятигорска

Наименование объекта	Единица измерения	Минимальный уровень обеспеченности	Максимальный уровень территориальной доступности	Размер земельного участка
Бюро похоронного обслуживания	объект	по заданию на проектирование, но не менее 1 на муниципальное образование	Не нормируется	По заданию на проектирование
Кладбище традиционного захоронения*	га на 1000 человек	0,24		По заданию на проектирование, но не более 40 га

2.17 Объекты, необходимые для организации и осуществления мероприятий по территориальной обороне и гражданской обороне, защите населения и территории от чрезвычайных ситуаций природного и техногенного характера. Объекты для обеспечения деятельности аварийно-спасательных служб (в том числе поисково-спасательных)

2.17.1. Предупреждение чрезвычайных ситуаций, стихийных бедствий, эпидемий, а также защита населения и территорий города-курорта Пятигорска от чрезвычайных ситуаций природного и техногенного характера представляет собой совокупность мероприятий направленных на обеспечение защиты населения и территории и ликвидации их последствий.

2.17.2. Требования к инженерно-техническим мероприятиям по гражданской обороне, которые должны соблюдаться при подготовке документов территориального планирования и документации по планировке территорий, при проектировании, строительстве и эксплуатации объектов капитального строительства на территории города-курорта Пятигорска (в том числе опасных производственных объектов, особо опасных, технически сложных, уникальных

объектов и объектов гражданской обороны), следует принимать по СП 165.1325800.2014 Инженерно-технические мероприятия по гражданской обороне. Актуализированная редакция СНиП 2.01.51-90.

2.17.3. Расчетные показатели уровня обеспеченности и территориальной доступности объектов, необходимых для организации и осуществления мероприятий по территориальной обороне и гражданской обороне, защите населения и территории города-курорта Пятигорска от чрезвычайных ситуаций природного и техногенного характера, объектов для обеспечения деятельности аварийно-спасательных служб, в том числе поисково-спасательных, приведены в таблице 49.

Таблица 49 – Расчетные показатели минимально допустимого уровня обеспеченности и максимально допустимого уровня территориальной доступности объектов, необходимых для организации и осуществления мероприятий по территориальной обороне и гражданской обороне, защите населения и территории города-курорта Пятигорска от чрезвычайных ситуаций природного и техногенного характера, объектов для обеспечения деятельности аварийно-спасательных служб, в том числе поисково-спасательных

Наименование объектов	Минимальный уровень обеспеченности	Максимальный уровень территориальной доступности
Административные здания, в том числе для размещения сил и средств защиты населения и территории от ЧС природного и техногенного характера, лабораторий и др.	По заданию на проектирование	Не нормируется
Склады материально-технических, продовольственных, медицинских и иных средств		
Защитные сооружения гражданской обороны (убежища, укрытия)	1000 мест на 1000 жителей	Убежища в радиусе пешеходной доступности сбора укрываемых – 500 м, а укрытия – не более 1000 м
Пункты временного размещения эвакуируемого населения	Не нормируется	Не нормируется
Сооружения по защите территорий от ЧС природного и техногенного характера	100% территории МО, требующей защиты	Не нормируется
Здания для размещения аварийно-спасательных служб, в том числе поисково-спасательных, лабораторий, образовательных организаций по подготовке спасателей, объектов по подготовке собак и др.	По заданию на проектирование	Не нормируется
Спасательные посты, станции на водных объектах (в том числе объекты оказания первой медицинской помощи)	1 объект на 400 м береговой линии в местах отдыха населения	Радиус пешеходной доступности – 400 м

2.18 Объекты, необходимые для обеспечения первичных мер пожарной безопасности

2.18.1. При разработке документов территориального планирования и документации по планировке для территории города-курорта Пятигорска должны выполняться требования Федерального закона от 22.07.2008 № 123-ФЗ

«Технический регламент о требованиях пожарной безопасности», а также иные требования пожарной безопасности, изложенные в законах и нормативных технических документах Российской Федерации и не противоречащие требованиям Федерального закона от 22.07.2008 № 123-ФЗ.

Описание и обоснование положений, касающихся проведения мероприятий по обеспечению пожарной безопасности на территории муниципального образования, должны входить в пояснительные записки к материалам по обоснованию проектов планировки территорий муниципального образования.

2.18.2. Расчетные показатели минимально допустимого уровня обеспеченности и максимально допустимого уровня территориальной доступности объектов, необходимых для обеспечения первичных мер пожарной безопасности, приведены в таблице ниже.

Таблица 50 – Расчетные показатели минимально допустимого уровня обеспеченности и максимально допустимого уровня территориальной доступности объектов, необходимых для обеспечения первичных мер пожарной безопасности, на территории города-курорта Пятигорска

Наименование объектов	Минимальный уровень обеспеченности	Максимальный уровень территориальной доступности
Подразделения пожарной охраны*	по расчету в соответствии с СП 11.13130.2009	по расчету в соответствии с СП 11.13130.2009
Источники наружного противопожарного водоснабжения**	по расчету в соответствии с СП 8.13130	150 м
Дороги (улицы, проезды) с обеспечением беспрепятственного проезда пожарной техники***	не нормируется	

* – При разработке документов территориального планирования и документации по планировке территории необходимо резервировать территорию под размещение пожарных депо с учетом перспективы развития муниципального образования в размере необходимой площади земельного участка. Площадь земельных участков в зависимости от типа пожарного депо определяется техническим заданием на проектирование.
** – В качестве источников противопожарного водоснабжения могут использоваться естественные и искусственные водоемы, а также внутренний и наружный водопроводы (в том числе питьевые, хозяйственно-питьевые, хозяйственные и противопожарные).
*** – Ширина проездов для пожарной техники в зависимости от высоты зданий или сооружений должна составлять не менее:
- 3,5 м – при высоте зданий или сооружения до 13,0 м включительно;
- 4,2 м – при высоте здания от 13,0 м до 46,0 м включительно;
- 6,0 м – при высоте здания более 46 м.
Проектирование проездов и подъездов к зданиям и сооружения следует осуществлять в соответствии с СП 4.13130.2013 Системы противопожарной защиты. Ограничение распространения пожара на объектах защиты. Требования к объемно-планировочным и конструктивным решениям.

2.18.3. Допускается не предусматривать наружное противопожарное водоснабжение[31]:

[31] – СП 8.13130

- населенных пунктов с числом жителей до 50 человек при застройке зданиями высотой до 2 этажей;

- расположенных вне населенных пунктов отдельно стоящих зданий и сооружений торговли (класса Ф3.1 по функциональной пожарной опасности[32]) площадью не более 150 м², организаций общественного питания (класса Ф3.2 по функциональной пожарной опасности) объемом не более 1000 м³, зданий гостиниц, общежитий, спальных корпусов санаториев и домов отдыха общего типа, кемпингов, мотелей и пансионатов (класс Ф1.2 по функциональной пожарной опасности), зданий зрелищных и культурно-просветительных учреждений (класс Ф2 по функциональной пожарной опасности), зданий организаций по обслуживанию населения (класс Ф3 по функциональной пожарной опасности), зданий образовательных организаций, научных и проектных организаций, органов управления учреждений (класс Ф4 по функциональной пожарной опасности) I, II, III и IV степеней огнестойкости объемом не более 250 м³; зданий и сооружений класса Ф5 по функциональной пожарной опасности I и II степеней огнестойкости категории Д по взрывопожарной и пожарной опасности объемом не более 1000 м³; сезонных универсальных приемно-заготовительных пунктов сельскохозяйственных продуктов при объеме зданий не более 1000 м³; складских зданий, сооружений, стоянок для автомобилей без технического обслуживания и ремонта, книгохранилищ, архивов, складских помещений (класс Ф5.2 по функциональной пожарной опасности) площадью не более 50 м².

2.18.4. Производственные объекты должны обеспечиваться наружным противопожарным водоснабжением (противопожарным водопроводом, природными или искусственными водоемами). Расстановка пожарных гидрантов на водопроводной сети должна обеспечивать пожаротушение любого обслуживаемого данной сетью здания или сооружения либо части здания или сооружения. Допускается не предусматривать наружное противопожарное водоснабжение отдельно стоящих зданий и сооружений класса функциональной пожарной опасности Ф5 и степеней огнестойкости I и II категории Д по пожарной и взрывопожарной опасности объемом не более 1000 м³, расположенных вне населенных пунктов отдельно стоящих зданий и сооружений класса функциональной пожарной опасности Ф5 категорий А, Б и В по пожарной и взрывопожарной опасности объемом не более 500 м³ и категорий Г и Д по пожарной и взрывопожарной опасности объемом не более 1000 кубических метров.

Запас воды для целей пожаротушения в искусственных водоемах должен определяться исходя из расчетных расходов воды на наружное пожаротушение и продолжительности тушения пожаров.

2.18.5. Подразделения пожарной охраны населенных пунктов должны размещаться в зданиях пожарных депо. Порядок и методика определения мест дислокации подразделений пожарной охраны на территории города-курорта

[32] – Классы функциональной пожарной опасности определены по статье 32 Федерального закона от 22 июля 2008 года № 123-ФЗ «Технический регламент о требованиях пожарной безопасности»

Пятигорска устанавливаются нормативными документами по пожарной безопасности.

2.18.6. Пожарные депо должны размещаться на земельных участках, имеющих выезды на магистральные улицы или дороги общегородского значения. Площадь земельных участков в зависимости от типа пожарного депо определяется техническим заданием на проектирование. Пожарное депо необходимо располагать на участке с отступом от красной линии до фронта выезда пожарных автомобилей не менее чем на 15 м, для пожарных депо II, IV и V типов указанное расстояние допускается уменьшать до 10 м.

2.18.7. Территория пожарного депо должна иметь два въезда (выезда). Ширина ворот на въезде (выезде) должна быть не менее 4,5 м. Проезжая часть улицы и тротуар напротив выездной площадки пожарного депо должны быть оборудованы светофором и (или) световым указателем с акустическим сигналом.

2.19 Охрана окружающей среды

2.19.1. При планировке и застройке муниципального образования следует выполнять требования по обеспечению экологической безопасности и охраны здоровья населения, предусматривать мероприятия по охране природы, рациональному использованию и воспроизводству природных ресурсов, оздоровлению окружающей среды. На территории муниципального образования необходимо обеспечивать достижение нормативных требований и стандартов, определяющих качество атмосферного воздуха, воды, почв, а также допустимых уровней шума, вибрации, электромагнитных и ионизирующих излучений и других факторов природного и техногенного риска.

2.19.2. Расчетные показатели объектов, необходимых для организации и осуществления программ и проектов в области охраны окружающей среды и экологической безопасности следует принимать в соответствии с таблицей.

Таблица 51 – Расчетные показатели минимально допустимого уровня обеспеченности и максимально допустимого уровня территориальной доступности для населения объектов по охране окружающей среды

Наименование объекта	Расчетные показатели	
	Минимально допустимого уровня обеспеченности	максимально допустимого уровня территориальной доступности
Здания административные, в том числе лаборатории, осуществляющие контроль за состоянием окружающей среды	По заданию на проектирование, но не менее 1 объекта на территории муниципального образования	Не нормируется

2.19.3. Предельные значения допустимых уровней воздействия на среду и человека устанавливаются в соответствии с действующими санитарно-эпидемиологическими правилами и нормативами и приведены в таблице 52.

Таблица 52 – Предельные значения допустимых уровней воздействия на окружающую среду и человека по функциональным зонам

Зона	Расчетные показатели воздействия на среду и человека (максимально допустимые уровни)			Загрязненность сточных вод*
	Шумового воздействия, дБА	Загрязнения атмосферного воздуха, ПДК	Электромагнитного излучения от электротехнических объектов, ПДУ	
Жилые зоны	55 (с 7.00 до 23.00) 45 (с 23.00 до 7.00)**	1	1	Нормативно очищенные на локальных очистных сооружениях. Выпуск в городской коллектор с последующей очисткой на городских очистных сооружениях
Общественно-деловые зоны	60	1	1	Нормативно очищенные на локальных очистных сооружениях. Выпуск в городской коллектор с последующей очисткой на городских очистных сооружениях
Производственные зоны***	70	1	1	Нормативно очищенные на локальных очистных сооружениях с самостоятельным или централизованным выпуском
Рекреационные зоны, в том числе места массового отдыха населения, территории лечебно-профилактических организаций длительного пребывания больных и центров реабилитации	70 (с 7.00 до 23.00) 60 (с 23.00 до 7.00)	0,8	1	Нормативно очищенные на локальных очистных сооружениях с возможным самостоятельным выпуском
Зона особо охраняемых природных территорий	65	0,8	1	Нормативно очищенные на локальных очистных сооружениях с самостоятельным или централизованным выпуском
Зоны сельскохозяйственного использования	75	0,8 – садоводческие, огороднические товарищества 1 – зоны, занятые объектами сельскохозяйственного использования	1	

Примечания: Значение максимально допустимых уровней относятся к территориям, расположенным внутри зон. На границах зон должны обеспечиваться значения уровней воздействия, соответствующие меньшему значению из разрешенных в зонах по обе стороны границы.
* – Норматив качества воды устанавливается в соответствии с СанПиН 2.1.5.980-00
** – На территориях, непосредственно прилегающих к жилым домам, устанавливаются следующие максимальные уровни шума: с 7.00 до 23.00 – 70 дБА; с 23.00 до 7.00 – 60 дБА.
*** – Нормируются по границе объединенной санитарно-защитной зоны

2.19.4. Расчетные показатели допустимых уровней радиационного воздействия на среду и человека при отводе земельных участков под застройку следует принимать в соответствии с таблицей 53.

Таблица 53 – Расчетные показатели допустимых уровней радиационного воздействия на среду и человека при отводе земельных участков под застройку на территории города-курорта Пятигорска

Виды объектов капитального строительства	Предельные значения, обеспечивающие условия безопасности
Здания жилого и общественного назначения	отсутствие радиационных аномалий; - значения мощности эквивалентной дозы гамма-излучения менее 0,3 мкЗв/ч и плотность потока радона с поверхности грунта не более 80 мБк/(м²·с).
Здания производственного назначения	- отсутствие радиационных аномалий; - значения мощности эквивалентной дозы гамма-излучения не превышают 0,6 мкЗв/ч и плотность потока радона с поверхности грунта в пределах контура застройки менее 250 мБк/(м²·с)

Примечания:
1. Участки, отводимые под застройку, с выявленными в процессе изысканий радиоактивными загрязнениями подлежат в ходе инженерной подготовки дезактивации (радиационной реабилитации).
2. Система защиты здания от повышенных уровней гамма-излучения и радона должна быть предусмотрена в проекте:
- при проектировании зданий и сооружений производственного назначения на участке с мощностью эквивалентной дозы гамма-излучения выше 0,6 мкЗв/ч, плотностью потока радона с поверхности грунта более 250 мБк/(м²·с);
- при проектировании зданий жилого и общественного назначения на участке с мощностью эквивалентной дозы гамма-излучения выше 0,3 мкЗв/ч, плотностью потока радона с поверхности грунта более 80 мБк/(м²·с).

2.19.5. В целях охраны окружающей среды размещение производственных предприятий, сооружений и иных объектов, оказывающих негативное воздействие на окружающую среду, следует осуществлять в соответствии с нормативами градостроительного проектирования, приведенными в таблице.

Таблица 54 – Градостроительные требования к размещению предприятий, сооружений и иных объектов, оказывающих негативное воздействие на окружающую среду

Виды производственных объектов	Нормативы градостроительного проектирования
Производственные объекты III и IV классов опасности, а также V класса опасности с подъездными железнодорожными путями	Размещаются на периферии населенного пункта, у границ жилой зоны. Размещение производственных объектов III класса опасности допускается только при наличии проекта санитарно-защитной зоны.
Производственные объекты V класса опасности (экологически безопасные)	Могут размещаться у границ жилой зоны
Объекты с непосредственным примыканием земельных участков к водоемам; объекты, располагаемые в водоохранных зонах	Размещение объектов в прибрежных зонах водных объектов допускается по согласованию с органами по регулированию использования и охране вод. Количество и протяженность примыканий земельных участков объектов к водоемам должны быть минимальными. Размещение объектов в водоохранных зонах рек и водоемов допускается при условии оборудования таких объектов сооружениями, обеспечивающими охрану водных объектов от загрязнения, засорения и истощения вод в соответствии с водным и природоохранным законодательством. При размещении на прибрежных участках водоемов и водотоков планировочные

	отметки площадок производственных объектов должны приниматься не менее чем на 0,5 м выше расчетного наивысшего горизонта вод с учетом подпора и уклона водотока, а также нагона от расчетной высоты волны, определяемой в соответствии с требованиями по нагрузкам и воздействиям на гидротехнические сооружения. За расчетный горизонт следует принимать наивысший уровень воды с вероятностью его превышения для объектов, имеющих народнохозяйственное и оборонное значение, 1 раз в 100 лет, для остальных объектов – 1 раз в 50 лет, а для объектов со сроком эксплуатации до 10 лет – 1 раз в 10 лет.
Объекты с источниками загрязнения атмосферного воздуха	Следует размещать с подветренной стороны по отношению к жилой застройке (для ветров преобладающего направления) с учетом таблицы 45 настоящих нормативов.
Объекты, требующие особой чистоты атмосферного воздуха	Не следует размещать с подветренной стороны ветров преобладающего направления по отношению к соседним объектам с источниками загрязнения атмосферного воздуха

2.19.6. Для производственных предприятий, сооружений и иных объектов, являющихся источниками воздействия на среду обитания и здоровье человека, следует предусматривать санитарно-защитные зоны в соответствии с СанПиН 2.2.1/2.1.1.1200-03.

2.19.7. В целях обеспечения охраны водных объектов следует соблюдать требования Водного кодекса Российской Федерации к водоохранным зонам, прибрежным защитным и береговым полосам водных объектов.

2.20 Инженерная подготовка и защита территории

2.20.1. Мероприятия по инженерной подготовке следует устанавливать с учетом прогноза изменения инженерно-геологических условий, характера использования и планировочной организации территории муниципального образования.

При разработке проектов планировки и застройки города-курорта Пятигорска следует предусматривать при необходимости инженерную защиту от затопления, подтопления, оползней и обвалов.

2.20.2. При проведении вертикальной планировки проектные отметки территории следует назначать исходя из условий максимального сохранения естественного рельефа, почвенного покрова и существующих древесных насаждений, отвода поверхностных вод со скоростями, исключающими возможность эрозии почвы, минимального объема земляных работ с учетом использования вытесняемых грунтов на площадке строительства.

2.20.3. Отвод поверхностных вод следует осуществлять со всего бассейна (стоки в водоемы, водостоки, овраги и т.п.). В городе-курорте Пятигорске следует предусматривать дождевую канализацию закрытого типа с предварительной очисткой стока.

Применение открытых водоотводящих устройств – канав, кюветов, лотков допускается в районах одно-, двухэтажной застройки и в сельских населенных пунктах муниципального образования, а также на территории парков с устройством мостиков или труб на пересечении с улицами, дорогами, проездами и тротуарами.

2.20.4. На территориях города-курорта Пятигорска с высоким стоянием грунтовых вод, на заболоченных участках следует предусматривать понижение уровня грунтовых вод в зоне капитальной застройки путем устройства закрытых дренажей. На территории усадебной застройки, в сельских населенных пунктах и на территориях стадионов, парков и других озелененных территорий общего пользования допускается открытая осушительная сеть.

Указанные мероприятия должны обеспечивать в соответствии с СП 116.13330.2012 понижение уровня грунтовых вод на территории: капитальной застройки – не менее 2 м от проектной отметки поверхности; стадионов, парков, скверов и других зеленых насаждений – не менее 1 м.

2.20.5. Территории, расположенные на прибрежных участках, должны быть защищены от затопления паводковыми водами, ветровым нагоном воды; от подтопления грунтовыми водами – подсыпкой (намывом) или обвалованием. Отметку бровки подсыпанной территории следует принимать не менее чем на 0,5 м выше расчетного горизонта высоких вод с учетом высоты волны при ветровом нагоне. Превышение гребня дамбы обвалования над расчетным уровнем следует устанавливать в зависимости от класса сооружений.

За расчетный горизонт высоких вод следует принимать отметку наивысшего уровня воды повторяемостью: один раз в 100 лет – для территорий, застроенных или подлежащих застройке жилыми и общественными зданиями; один раз в 10 лет – для территорий парков и плоскостных спортивных сооружений[33].

2.20.6. На участках действия эрозионных процессов с оврагообразованием следует предусматривать упорядочение поверхностного стока, укрепление ложа оврагов, террасирование и облесение склонов. В отдельных случаях допускается полная или частичная ликвидация оврагов путем их засыпки с прокладкой по ним водосточных и дренажных коллекторов.

Территории оврагов могут быть использованы для размещения транспортных сооружений, гаражей, складов и коммунальных объектов, а также устройства парков.

2.20.7. На территориях города-курорта Пятигорска, подверженных оползневым процессам, необходимо предусматривать упорядочение поверхностного стока, перехват потоков грунтовых вод, предохранение естественного контрфорса оползневого массива от разрушения, повышение устойчивости откоса механическими и физико-химическими средствами, террасирование склонов, посадку зеленых насаждений.

Противооползневые мероприятия следует осуществлять на основе комплексного изучения геологических и гидрогеологических условий.

2.20.8. Нормативные параметры и расчетные показатели градостроительного проектирования ливневой канализации приведены в таблице.

Таблица 55 – Параметры и расчетные показатели градостроительного проектирования ливневой канализации

Наименование показателей	Нормативные параметры и расчетные показатели

[33] – СП 42.13330.2016. Градостроительство. Планировка и застройка городских и сельских поселений. Актуализированная редакция СНиП 2.07.01-89*.

(Продолжение на 20-й стр.)

Проектирование ливневой канализации на территории муниципального образования	Следует проектировать по раздельной системе. При проектировании необходимо предусматривать максимальное сохранение естественных условий стока поверхностных вод. Размещение зданий и сооружений, затрудняющих отвод поверхностных вод, не допускается.
Отведение поверхностных сточных вод на очистные сооружения и в водные объекты	Следует проектировать, по возможности, в самотечном режиме по пониженным участкам площади стока. Перекачка поверхностного стока на очистные сооружения допускается в исключительных случаях при соответствующем обосновании.
Закрытые системы отведения поверхностных сточных вод	Следует проектировать на территории жилой, общественно-деловой застройки и промышленных предприятий.
Открытые системы отведения поверхностных сточных вод (с использованием лотков, канав, кюветов, оврагов, ручьев и малых рек)	Допускается проектировать для территорий малоэтажной индивидуальной жилой застройки, а также рекреационных территорий с устройством мостов или труб на пересечениях с дорогами. Во всех остальных случаях требуется соответствующее обоснование и согласование с органами исполнительной власти, уполномоченными в области охраны окружающей среды и обеспечения санитарно-эпидемиологического надзора.
Отведение на очистку поверхностного стока	На очистные сооружения должен отводиться поверхностный сток с территорий населенных пунктов муниципального образования, в том числе от промышленных зон, районов жилой застройки с интенсивным движением автотранспорта и пешеходов, транспортных магистралей, торговых центров.
Отведение на очистку поверхностного стока с автомобильных дорог и объектов дорожного сервиса, расположенных вне застроенных территорий	Допускается проектировать лотками и кюветами.
Размеры санитарно-защитных зон очистных сооружений поверхностного стока	В соответствии с СанПиН 2.2.1/2.1.1.1200-03.
Приемники талых, дождевых и грунтовых вод	Следует проектировать: - в лотках улиц с продольным уклоном – на затяжных участках спусков, на перекрестках и пешеходных переходах со стороны притока поверхностных вод; - в пониженных местах, не имеющих свободного стока поверхностных вод, – при пилообразном профиле лотков улиц, в конце затяжных участков спусков на территориях дворов и парков.
Наибольшие расстояния между дождеприемниками	Допускается проектировать: - при ширине улиц до 30 м и отсутствии поступления дождевых вод с территории кварталов – не более:

При уклоне улицы	Расстояние, м
До 0,004	50
0,004 – 0,006	60
0,006 – 0,010	70
0,010 – 0,030	80
При ширине улиц более 30 м – не более 60 м.	

2.20.9. Для ориентировочных расчетов суточный объем поверхностного стока, поступающий на очистные сооружения с территорий жилых и общественно-деловых зон муниципального образования, рекомендуется принимать в зависимости от структурной части территории в соответствии с таблицей.

Таблица 56 – Суточный объем поверхностного стока с территорий жилых и общественно-деловых зон

Территории муниципального образования	Объем поверхностных вод, поступающих на очистку, м³/сут. с 1 га территории
Городской градостроительный узел	более 60
Примагистральные территории	50 – 60

Межмагистральные территории с размером квартала, га:	
до 5	45 – 50
5 – 10	40 – 45
10 – 50	35 – 40

2.20.10. Для определения размеров отводящих труб и водосточных каналов необходимо учитывать расчетный максимальный расход дождевой воды, поступающей в сеть. Этот расход зависит от принятой расчетной интенсивности дождя, его продолжительности, коэффициента стока и площади водосбора. На территории городов следует применять закрытую систему водоотвода. Применение открытых водоотводящих устройств допускается в средних и малых городах, сельских населенных пунктах, на парковых территориях с устройством мостков или труб на пересечении с дорогами. Минимальный диаметр водостоков принимается равным 400 мм. Допускается применение открытых водоотводящих устройств в виде кюветных лотков на городских дорогах и в районах малоэтажного строительства. Открытая дождевая канализация состоит из лотков и канав разного размера с искусственной или естественной одеждой и выпусков упрощенных конструкций. Дождеприемники при этом не устраивают.

2.20.11. Система водоотвода поверхностных вод должна учитывать возможность приема дренажных вод из сопутствующих дренажей, теплосетей и общих коллекторов подземных коммуникаций. Поступление в дождеприемные колодцы незначительных по объему вод от полива замощенных территорий и зеленых насаждений в расчет не включается. При технической возможности и согласовании с природоохранными органами допускается использовать эти воды для подпитки декоративных водоемов с подачей по отдельно прокладываемому трубопроводу.

2.20.12. Расчет водосточной сети следует проводить на дождевой сток. При однократном превышении расчетной интенсивности, при которой коллектор дождевой канализации должен пропускать лишь часть расхода дождевого стока, остальная его часть временно затопляет проезжую часть улиц и при наличии уклона стекает по ее лоткам. Высота затопления улиц при этом должна быть меньше высоты затопления подвальных и полуподвальных помещений. Период однократного переполнения сети дождевой канализации принимается в зависимости от характера территории, площади территории и интенсивности дождя по СП 32.13330.2018

2.20.13. К отведению поверхностного стока с промышленных и жилых территорий в водные объекты предъявляются такие же требования, как и к сточным водам[34].

2.21 Нормативы обеспечения доступности жилых объектов, объектов социальной инфраструктуры для инвалидов и других маломобильных групп населения

[34] – СанПиН 2.1.5.980-00 Гигиенические требования к охране поверхностных вод.

2.21.1. При планировке и застройке территории города-курорта Пятигорска необходимо обеспечивать доступность жилых объектов, объектов социальной, транспортной, инженерной инфраструктур, связи и информации для инвалидов и других маломобильных групп населения (МГН).

При проектировании и реконструкции общественных, жилых и промышленных зданий и сооружений следует предусматривать для инвалидов и других маломобильных групп населения условия жизнедеятельности, равные с остальными категориями населения, в соответствии с СП 136.13330.2012, СП 137.13330.2012, СП 138.13330.2012, РДС 35-201-99.

Проектные решения объектов, доступных для инвалидов, не должны ограничивать условия жизнедеятельности других групп населения, а также эффективность эксплуатации зданий.

2.21.2. Перечень объектов, доступных для инвалидов и других маломобильных групп населения, расчетное количество и категория инвалидов, а также группа мобильности групп населения устанавливаются заданием на проектирование.

Согласование задания на проектирование производится с участием уполномоченных органов в сфере социальной защиты населения и общественных организаций инвалидов.

2.21.3. К объектам, подлежащим оснащению специальными приспособлениями и оборудованием для свободного передвижения и доступа инвалидов и маломобильных граждан, относятся:

- жилые и административные здания и сооружения;
- объекты культуры и культурно-зрелищные сооружения (театры, библиотеки, музеи, места отправления религиозных обрядов и т.д.);
- объекты и организации образования и науки, здравоохранения и социальной защиты населения;
- объекты торговли, общественного питания и бытового обслуживания населения, финансово-банковские учреждения, страховые организации;
- гостиницы, отели, иные места временного проживания;
- физкультурно-оздоровительные, спортивные здания и сооружения, места отдыха, парки, сады, лесопарки, пляжи и находящиеся на их территории объекты и сооружения оздоровительного и рекреационного назначения, аллеи и пешеходные дорожки;
- здания и сооружения, предназначенные для работы с пользователями услугами связи, в том числе места оказания услуг связи и их оплаты на объектах связи;
- объекты и сооружения транспортного обслуживания населения;
- остановки всех видов городского и пригородного транспорта;
- производственные объекты, объекты малого бизнеса и другие места приложения труда; тротуары, переходы улиц, дорог и магистралей; прилегающие к вышеперечисленным зданиям и сооружениям территории и площади.

2.21.4. Проектные решения объектов, доступных для маломобильных групп населения, должны обеспечивать:

- условия беспрепятственного и удобного передвижения по участку к зданию;
- досягаемость мест целевого посещения и беспрепятственность перемещения внутри зданий и сооружений;
- безопасность путей движения (в том числе эвакуационных), а также мест проживания, обслуживания и приложения труда;
- своевременное получение полноценной и качественной информации, позволяющей ориентироваться в пространстве, использовать оборудование (в том числе для самообслуживания), получать услуги, участвовать в трудовом и учебном процессе и т. д.;
- удобство и комфорт среды жизнедеятельности.

Система средств информационной поддержки должна быть обеспечена на всех путях движения, доступных для маломобильных групп населения на все время эксплуатации.

2.21.5. Расчетные показатели минимально допустимого уровня обеспеченности и максимально допустимого уровня территориальной доступности объектов, доступных для инвалидов и маломобильных групп населения, приведены в таблице.

Таблица 57 – Расчетные показатели минимально допустимого уровня обеспеченности и максимально допустимого уровня территориальной доступности объектов, доступных для инвалидов и маломобильных групп населения на территории города-курорта Пятигорска

Наименование объектов	Расчетные показатели	
	минимально допустимого уровня обеспеченности	максимально допустимого уровня территориальной доступности
Специализированные жилые здания или группы квартир для инвалидов-колясочников	0,5 мест на 1000 чел. населения	300 м до объектов торговли товарами первой необходимости и объектов бытового обслуживания
Гостиницы, мотели, пансионаты, кемпинги	10% жилых мест	Не нормируется
Общественные здания и сооружения различного назначения	5% общей вместимости объекта или расчетного количества посетителей	В зависимости от назначения зданий и сооружений
Специализированные учреждения, предназначенные для медицинского обслуживания и реабилитации инвалидов	по реальной и прогнозируемой потребности	Радиус транспортной доступности 2 ч.
Автостоянки на участках около или внутри объектов обслуживания	10% машино-мест, но не менее 1 места для автотранспорта инвалидов, в том числе 5% специализированных мест для автотранспорта инвалидов на креслах-колясках из расчета, при числе мест: - до 100 мест – 5% (не менее 1); - 101-200 мест – 5 мест и дополнительно 3%; - 201-1000 мест – 8 мест и дополнительно 2 %; - 1001 и более мест – 24 места и дополнительно не менее 1% на каждые 100 мест свыше.	На открытых автостоянках до входов, доступных для инвалидов и других МГН: - для общественных зданий, иных объектов социальной инфраструктуры, а также мест приложения труда – 50 м; - для жилых зданий – 100 м

Автостоянки при специализированных зданиях и сооружениях для инвалидов	не менее 20% мест	50 м
Автостоянки около учреждений, специализирующихся на лечении спинальных больных и восстановлении опорно-двигательных функций	не менее 30% мест	50 м
Остановки специализированных средств общественного транспорта, перевозящих только инвалидов	по заданию на проектирование	до входов в общественные здания – 100 м; - до входов в жилые здания, в которых проживают инвалиды, – 300 м

Примечание: При наличии на автостоянке мест для автомобилей, салоны которых приспособлены для перевозки инвалидов на креслах-колясках, ширина боковых подходов к местам стоянки таких автомобилей должна быть не менее 2,5 м.

2.21.6. В целях создания безопасных и благоприятных условий жизнедеятельности инвалидов и других МГН размещение объектов, доступных для инвалидов и МГН, следует осуществлять в соответствии с таблицей 58.

Таблица 58 – Условия размещения объектов для жизнедеятельности инвалидов и других МГН на территории города-курорта Пятигорска

Наименование объектов	Условия размещения
Специализированные жилые здания с квартирами для инвалидов на креслах-колясках	- от объектов торговли товарами первой необходимости и приемных пунктов объектов бытового обслуживания – не более 300 м; - от пожарных депо – не более 3000 м.
Специализированные детские учреждения	На отдельных участках, как правило, в пределах населенных пунктов, в озелененных районах, вдали от промышленных и коммунальных предприятий, железнодорожных путей, автомобильных дорог с интенсивным движением и других источников загрязнения и шума в соответствии с СанПиН 2.2.1/2.1.1.1200-03.
Специализированные школы-интернаты для детей с нарушениями зрения и слуха	На расстоянии не менее 1500 м от радиопередающих объектов (дополнительно к установленным выше ограничениям).
Пешеходные и транспортные пути	При проектировании участка здания или комплекса следует соблюдать непрерывность пешеходных и транспортных путей, обеспечивающих доступ инвалидов и других маломобильных групп населения в здания. Эти пути должны стыковаться с внешними коммуникациями и остановками общественного пассажирского транспорта. При размещении объектов, посещаемых инвалидами, на участке следует, по возможности, разделять пешеходные и транспортные потоки. Транспортные проезды и пешеходные дороги допускается совмещать при соблюдении требований к параметрам путей движения, в том числе: - при совмещении путей движения посетителей с проездами для транспорта следует предусматривать ограничительную (патеральную) разметку пешеходных путей; - ширина полос движения должна обеспечивать безопасное расхождение людей, в том числе использующих технические средства реабилитации, с автотранспортом. Полосу движения инвалидов на креслах-колясках и механических колясках рекомендуется выделять с левой стороны на полосе пешеходного движения на участке, пешеходных дорогах, аллеях. При невозможности организации отдельного наземного прохода для

	инвалидов и МГН, подземные и надземные переходы следует оборудовать пандусами и подъемными устройствами. Устройства и оборудование (почтовые ящики, укрытия таксофонов, информационные щиты и т. п.), размещаемые на стенах зданий, сооружений или на отдельных конструкциях, а также выступающие элементы и части зданий и сооружений не должны сокращать нормируемое пространство для прохода, а также проезда и маневрирования кресла-коляски.
Информационные средства	Для облегчения ориентации на участках, используемых инвалидами и другими маломобильными группами населения, следует использовать: - рельефные, фактурные и иные виды тактильных поверхностей путей движения на участках, дорогах и пешеходных трассах; - ограждение опасных зон; - разметку путей движения на участках, знаки дорожного движения и указатели; - информационные сооружения (стенды, щиты и объемные рекламные устройства); - светофоры и световые указатели; - устройства звукового дублирования сигналов движения. В зданиях и сооружениях также следует предусматривать информационные устройства, средства и их системы. В пределах участков зданий и сооружений рекомендуется обеспечивать непрерывность информации на путях движения к местам обслуживания и отдыха.
Тактильные средства, выполняющие предупредительную функцию на покрытии пешеходных путей	Следует размещать не менее чем за 0,8 м до объекта информации, начала опасного участка, изменения направления движения, входа и т.п.
Ограждение опасных зон	Опасные для инвалидов участки и пространства следует огораживать бортовым камнем. Объекты, нижняя кромка которых расположена на высоте от 0,7 до 2,1 м от уровня пешеходного пути, не должны выступать за плоскость вертикальной конструкции более чем на 0,1 м, а при их размещении на отдельно стоящей опоре – не более 0,3 м. При увеличении выступающих размеров пространство под этими объектами необходимо выделять бордюрным камнем, бортиком высотой не менее 0,05 м или ограждениями высотой не менее 0,7 м и т.п.
Площадки и места отдыха	Следует размещать смежно вне габаритов путей движения. Площадки и места отдыха должны быть оборудованы устройствами для защиты от перегрева, осадков и постороннего шума (для мест тихого отдыха); информационными указателями.
Озеленение	Для озеленения участков объектов, посещаемых инвалидами и МГН, следует применять не травмирующие древесно-кустарниковые породы. Следует предусматривать линейную посадку деревьев и кустарников для формирования кромок путей пешеходного движения. Граница озелененных эксплуатируемых площадок, примыкающая к путям пешеходного движения не должна иметь перепада высот, бордюров, бортовых камней высотой более 0,04 м. В целях безопасности элементы озеленения не должны закрывать обзор для оценки ситуации на перекрестках, опасных участках, затенять проходы и проезды, сигналы, информационные устройства, ограждения опасных мест, а также иметь выступающие части (кроны, стволы, корни).

3. Материалы по обоснованию расчетных показателей, содержащихся в основной части нормативов градостроительного проектирования

3.1 Соответствие установленных расчетных показателей минимально допустимого уровня обеспеченности объектами местного значения и максимально допустимого уровня территориальной доступности таких объектов для населения требованиям федеральных нормативных правовых и нормативных технических документов

3.1.1. Местные нормативы градостроительного проектирования города-курорта Пятигорска разработаны в целях реализации полномочий органов местного самоуправления муниципального образования по решению вопросов местного значения.

Нормативы города-курорта Пятигорска устанавливают совокупность расчетных показателей минимально допустимого уровня обеспеченности населения объектами местного значения муниципального образования, объектами благоустройства территории, иными объектами местного значения муниципального образования и расчетных показателей максимально допустимого уровня территориальной доступности таких объектов для всех групп населения муниципального образования.

Подготовка местных нормативов градостроительного проектирования города-курорта Пятигорска осуществлена с учетом требований нормативных технических документов, перечисленных в таблице «Нормативная база» материалов по обоснованию расчетных показателей местных нормативов градостроительного проектирования, региональных норм градостроительного проектирования.

Нормативы города-курорта Пятигорска конкретизируют и развивают основные положения действующих федеральных и территориальных строительных и санитарно-эпидемиологических норм и правил, норм и правил противопожарной безопасности, муниципальных правовых актов применительно к природно-климатическим, демографическим, ландшафтным и историческим особенностям территории и с учетом сложившихся архитектурно-градостроительных традиций и направлений перспективного развития города-курорта Пятигорска.

Подготовка Нормативов осуществлена с учетом: социально-демографического состава и плотности населения на территории муниципального образования, планов и программ комплексного социально-экономического развития муниципального образования, сведений об уровне автомобилизации, предложений органов местного самоуправления, заинтересованных организаций и лиц.

3.1.2. Полный перечень нормативных правовых и нормативных технических документов прямо (и/или косвенно) используемых при подготовке проекта настоящих нормативов градостроительного проектирования приводится в приложении 3.

Таблица 59 – Перечень нормативных правовых и нормативных технических документов, использованных при подготовке местных нормативов градостроительного проектирования города-курорта Пятигорска

№ п/п	Наименование нормируемого показателя	Нормативные правовые и нормативные технические документы
1.	Общая организация и зонирование территорий города-курорта Пятигорска	• Градостроительный кодекс Российской Федерации; • Федеральный закон от 06.10.2003 № 131-ФЗ «Об общих принципах организации местного самоуправления в Российской Федерации»; • Приказ Министерства строительства и жилищно-коммунального хозяйства Российской Федерации от 25.04.2017 № 738/пр «Об утверждении видов элементов планировочной структуры»; • Закон Ставропольского края от 07 июля 2004 года № 58-кз «Об установлении границы муниципального образования города-курорта Пятигорска Ставропольского края»; • Закон Ставропольского края от 18.06.2018 № 53-кз «О некоторых вопросах регулирования отношений в сфере градостроительной деятельности на территории Ставропольского края»; • Постановление Правительства Ставропольского края от 04 мая 2006 года № 63-п «Об утверждении Реестра административно-территориальных единиц и территориальных единиц Ставропольского края»; • Итоги Всероссийской переписи населения 2010 года. Численность населения городских округов, муниципальных районов, городских и сельских поселений, городских населенных пунктов, сельских населенных пунктов. Ставропольский край: Росстат. – М., 2011. – TABL. 01-10; • Численность постоянного населения Российской Федерации по муниципальным образованиям на 01 января 2020 года: Федеральная служба государственной статистики (Росстат). – М., 2020. – Табл. 26; • Устав муниципального образования города-курорта Пятигорска
2.	Электроснабжение	• СП 42.13330.2016; • СП 31-110-2003; • СанПиН 2.2.1/2.1.1.1200-03; • РД 34.20.185-94; • ПУЭ; • Постановление Правительства Российской Федерации от 18.11.2013 № 1033 «О порядке установления охранных зон объектов по производству электрической энергии и особых условий использования земельных участков, расположенных в границах таких зон»;

		• Постановление Правительства Российской Федерации от 06.09.2012 № 884 «Об установлении охранных зон для гидроэнергетических объектов»; • Постановление Правительства Российской Федерации от 24.02.2009 № 160 «О порядке установления охранных зон объектов электросетевого хозяйства и особых условий использования земельных участков, расположенных в границах таких зон»; • Приказ Министерства жилищно-коммунального хозяйства Ставропольского края от 29.08.2012 № 298-о/д «Об утверждении нормативов потребления коммунальной услуги по электроснабжению в Ставропольском крае»; • Нормы отвода земель для электрических сетей напряжением 0,38-750 кВ N 14278тм-т1.
3.	Теплоснабжение	• СП 124.13330.2012; • СП 42.13330.2016; • СанПиН 2.2.1/2.1.1.1200-03; • Приказ Министерства архитектуры, строительства и жилищно-коммунального хозяйства Российской Федерации от 17.08.1992 № 197 «О Типовых правилах охраны коммунальных тепловых сетей».
4.	Газоснабжение	• СП 62.13330.2011*; • СП 42.13330.2016; • СП 42-101-2003; • СП 156.13130.2014; • СП 4.13130.2013; • СП 36.13330.2012; • СП 123.13330.2012; • СанПиН 2.2.1/2.1.1.1200-03; • Федеральный закон от 22.07.2008 № 123-ФЗ «Технический регламент о требованиях пожарной безопасности»; • Постановление Правительства Российской Федерации от 20.11.2000 № 878 «Об утверждении Правил охраны газораспределительных сетей».
5.	Водоснабжение и водоотведение	• СП 31.13330.2012; • СП 42.13330.2016; • СанПиН 2.1.4.1110-02, • СанПиН 2.2.1/2.1.1.1200-03; • ОДМ 218.5.001-2008; • ГОСТ 2761-84*; • Водный кодекс Российской Федерации. • Приказ Министерства жилищно-коммунального хозяйства Ставропольского края от 16.05.2013 № 131-о/д «Об утверждении нормативов потребления коммунальных услуг по холодному и горячему водоснабжению и водоотведению в Ставропольском крае».
6.	Размещение инженерных сетей	• СП 42.13330.2016; • СП. 31.13330.2012; • СП 62.13330.2011; • СНиП 41-02-2003; • СанПиН 2.2.1/2.1.1.1200-03; • Федеральный закон от 22.07.2008 № 123-ФЗ «Технический регламент о требованиях пожарной безопасности»
7.	Транспортная инфраструктура	• СП 42.13330.2016; • СП 35.13330.2011; • СП 122.13330.2012; • СП 37.13330.2012; • СП 156.13130.2014;

(Продолжение на 21-й стр.)

		• СП 4.13130.2013; • СП 30-102-99; • СанПиН 2.2.1/2.1.1.1200-03; • МДС 32-1.2000; • ГОСТ Р 52398-2005; • Нормативы градостроительного проектирования Ставропольского края. Часть V. Сети автомобильных дорог общего пользования, общественного пассажирского транспорта, улицы, проезды, разъездные площадки применительно к различным элементам планировочной структуры территории, зданиям, строениям и сооружениям; • Муниципальная программа города-курорта Пятигорска «Развитие транспортной системы и обеспечение безопасности дорожного движения» (постановление администрации города Пятигорска от 25.12.2013 г. № 4819)
8.	Образование	• СП 42.13330.2016; • СП 118.13330.2012; • Приказ Минобрнауки России от 09.11.2015 № 1309 «Об утверждении Порядка обеспечения условий доступности для инвалидов объектов и предоставляемых услуг в сфере образования, а также оказания им при этом необходимой помощи»; • Письмо Министерства образования и науки Российской Федерации от 04.05.2016 № АК-950/02 «О методических рекомендациях по развитию сети образовательных организаций и обеспеченности населения услугами таких организаций, включающие требования по размещению организаций сферы образования, в том числе в сельской местности, исходя из норм действующего законодательства Российской Федерации, с учетом возрастного состава и плотности населения, транспортной инфраструктуры и других факторов, влияющих на доступность и обеспеченность населения услугами сферы образования». • Письмо Министерства образования и науки Российской Федерации от 14.07.2014 «О центрах психолого-педагогической, медицинской и социальной помощи»; • Письмо Министерства образования и науки Российской Федерации от 13.11.2014 № ВК-2422/07 «О сохранении сети отдельных организаций, осуществляющих образовательную деятельность по адаптированным основным общеобразовательным программам».
9.	Здравоохранение	• Постановление Правительства Ставропольского края от 24 декабря 2018 года № 582-п «О государственной программе Ставропольского края «Развитие здравоохранения»; • Постановление Правительства Ставропольского края от 27.12.2019 г. № 618-п «Об утверждении Территориальной программы государственных гарантий бесплатного оказания гражданам медицинской помощи на территории Ставропольского края на 2020 год и плановый период 2021 и 2022 годов».
10.	Физическая культура и спорт	• СП 31-112-2004; • СП 35-103-2001; • СП 42.13330.2016; • Приказ Министерства спорта Российской Федерации от 21

		марта 2018 года № 244 «Об утверждении Методических рекомендаций о применении нормативов и норм при определении потребности субъектов Российской Федерации в объектах физической культуры и спорта».
11.	Культура	• СП 42.13330.2016; • Федеральный закон от 29.12.1994 № 78-ФЗ «О библиотечном деле»; • Распоряжение Министерства культуры Российской Федерации от 02..08.2017 № Р-965 «О введении в действие методических рекомендаций субъектам Российской Федерации и органам местного самоуправления по развитию сети организаций культуры и обеспеченности населения услугами организаций культуры».
12.	Архивный фонд	• СП 42.13330.2016; • СП 118.13330.2012.
13.	Связь	• СП 42.13330.2016; • СП 134.13330.2012; • СанПиН 2.2.1/2.1.1.1200-03; • СанПиН 2.1.8/2.2.4.1383-03; • Постановление Правительства Российской Федерации от 09.06.1995 № 578 «Об утверждении Правил охраны линий и сооружений связи Российской Федерации».
14.	Общественное питание	• СП 42.13330.2016; • СП 118.13330.2012; • СП 138.13330.2012.
15.	Торговля	• СП 42.13330.2016; • Постановление Правительство Российской Федерации от 9 апреля 2016 года № 291 «Об утверждении Правил установления субъектами Российской Федерации нормативов минимальной обеспеченности населения площадью торговых объектов и методики расчета нормативов минимальной обеспеченности населения площадью торговых объектов, а также о признании утратившим силу постановления Правительства Российской Федерации от 24.10.2010 № 754; • Приказ Комитета Ставропольского края по пищевой и перерабатывающей промышленности, торговле и лицензированию от 28 июня 2016 года № 113/01-07 о/д «Об утверждении нормативов минимальной обеспеченности населения Ставропольского края, а также муниципальных районов и городских округов, входящих в его состав, площадью торговых объектов».
16.	Бытовое обслуживание	• СП 42.13330.2016; • СП 118.13330.2012; • СП 138.13330.2012; • ГОСТ Р 57137-2016.
17.	Объекты рекреационного назначения, благоустройства и озеленения территории	• СП 42.13330.2106; • СП 82.13330.2016; • СП 52.13330.2016; • СП 140.13330.2012; • СП 78.13330.2012; • СП 113.13330.2016; • ГОСТ Р 52169-2012;

		• ГОСТ 24835-81; • ГОСТ 24909-81; • ГОСТ 25769-83; • ГОСТ 26869-86; • ГОСТ 17.1.5.02-80; • Решение Думы города Пятигорска от 30 января 2020 года № 3-43 РД «Об утверждении Правил благоустройства территории муниципального образования города-курорта Пятигорска».
18.	Объекты, необходимые для организации ритуальных услуг, места захоронения	• СП 42.13330.2011; • СП 42.13330.2016; • СанПиН 2.1.2882-11.
19.	Объекты обработки, утилизации, обезвреживания, захоронения ТКО	• СП 42.13330.2016; • Постановление Правительства Ставропольского края от 22.09.2016 № 408-п «Об утверждении территориальной схемы обращения с отходами, в том числе с твердыми коммунальными отходами, в Ставропольском крае»
20.	Объекты, необходимые для организации и осуществления мероприятий по территориальной обороне и гражданской обороне, защите населения и территории города-курорта Пятигорска от чрезвычайных ситуаций природного и техногенного характера. Объекты для обеспечения деятельности аварийно-спасательных служб, в том числе поисково-спасательных	• СП 42.13330.2016; • СП 88.13330.2014; • СП 116.13330.2012; • СП 21.13330.2012; • СП 104.13330.2016; • ГОСТ Р 22.0.07-95; • Федеральный закон от 21.12.1994 № 68-ФЗ «О защите населения и территорий от чрезвычайных ситуаций природного и техногенного характера».
21.	Объекты, необходимые для обеспечения первичных мер пожарной безопасности	• СП 4.13130.2013; • СП 11.13130.2009; • Федеральный закон от 22.07.2008 № 123-ФЗ «Технический регламент о требованиях пожарной безопасности».

3.2 Обоснование установленных расчетных показателей минимально допустимого уровня обеспеченности объектами местного значения и максимально допустимого уровня территориальной доступности таких объектов для населения города-курорта Пятигорска

В соответствии с действующим градостроительным законодательством Российской Федерации, местные нормативы градостроительного проектирования города-курорта Пятигорска устанавливают совокупность:

- расчетных показателей минимально допустимого уровня обеспеченности населения объектами местного значения, отнесенными к таковым градостроительным законодательством Российской Федерации, и Законом Ставропольского края от 18.06.2018 № 53-кз «О некоторых вопросах регулирования отношений в сфере градостроительной деятельности на территории Ставропольского края».

- расчетных показателей максимально допустимого уровня территориальной доступности таких объектов для населения города-курорта Пятигорска.

Расчет показателей градостроительного проектирования (расчетных показателей минимально допустимого уровня обеспеченности объектами местного значения и максимально допустимого уровня территориальной доступности таких объектов) основан на фактических статистических и демографических данных за 2017-2020 гг. по городу-курорту Пятигорску с учетом перспектив его развития.

Проектные расчетные показатели определены на основе динамики развития на расчетный срок (2025 год) с учетом законодательных, нормативных технических актов, Российской Федерации, Ставропольского края, нормативных правовых актов города-курорта Пятигорска (п. 3.1, приложение 3 настоящего проекта).

4. Правила и область применения расчетных показателей, содержащихся в основной части нормативов градостроительного проектирования

Местные нормативы градостроительного проектирования муниципального образования города-курорта Пятигорска разработаны в целях установления совокупности расчетных показателей минимально допустимого уровня обеспеченности объектами местного значения муниципального образования в связи с решением вопросов местного значения, а также минимально допустимого уровня обеспеченности объектами благоустройства территории, иными объектами местного значения муниципального образования населения муниципального образования и расчетными показателями максимально допустимого уровня территориальной доступности таких объектов для населения муниципального образования.

Местные нормативы градостроительного проектирования муниципального образования города-курорта Пятигорска разработаны с учетом современных социально-экономических и административных особенностей муниципального образования.

4.1. Правила применения местных нормативов градостроительного проектирования

Установление совокупности расчетных показателей минимально допустимого уровня обеспеченности объектами местного значения муниципального образования, установление минимально допустимого уровня обеспеченности объектами благоустройства территории в местных нормативах градостроительного проектирования производятся для определения местоположения планируемых к размещению объектов местного значения муниципального образования в документах территориального планирования (в материалах генерального плана, включая карту планируемого размещения объектов местного значения), зон планируемого размещения объектов местного значения в документации по планировке территории (в проектах планировки территории) в целях обеспечения благоприятных условий жизнедеятельности человека на территории в границах подготовки соответствующего проекта.

При определении местоположения планируемых к размещению тех или иных объектов местного значения в целях подготовки документов территориального планирования, документации по планировке территории следует учитывать наличие на территории в границах проекта таких же объектов, их параметры (площадь, ёмкость, вместимость, проч.), нормативный уровень территориальной доступности как для существующих, так и для планируемых к размещению объектов. При определении границ зон планируемого размещения того или иного объекта местного значения следует учитывать параметры объекта местного значения и нормы отвода земель для объекта таких параметров.

Максимально допустимый уровень территориальной доступности того или иного объекта местного значения в целях градостроительного проектирования установлен настоящими нормативами. Параметры планируемого к размещению объекта местного значения следует определять исходя из минимально допустимого уровня обеспеченности объектами (ресурсами), установленного настоящими нормативами, площадью территории и параметрами (характеристиками) функциональных зон в границах максимально допустимого уровня территориальной доступности этого объекта.

Отдельные показатели местных нормативов градостроительного проектирования города-курорта Пятигорска определяют состав материалов по обоснованию проекта генерального плана, по обоснованию проекта планировки территории в части включения в этот состав предусмотренных градостроительным законодательством иных материалов, кроме прямо перечисленных в Градостроительном кодексе Российской Федерации.

В материалах по обоснованию проекта генерального плана в графической форме в части «иных объектов, иных территорий и (или) зон, которые оказали влияние на установление функциональных зон и (или) планируемое размещение объектов местного значения муниципального образования или объектов федерального значения, объектов регионального значения», предусмотренных градостроительным законодательством, отображаются:

- местоположение объектов местного значения муниципального образования, существующих и планируемых к размещению, в том числе объектов ГО и ЧС (по сведениям структурного подразделения органа местного самоуправления, уполномоченного на решение задач в области гражданской обороны);

- границы зон с особыми условиями использования территорий, границы зон особого нормирования местных нормативов градостроительного проектирования;

- графическая информация итогов градостроительных конкурсов;

- информация прочих градостроительных и транспортных разработок.

Перечень конкретных объектов и территорий, отображение которых предусматривается на картах материалов по обоснованию проекта генерального плана, из числа указанных выше определяет задание (техническое задание) на подготовку проекта генерального плана (внесения изменений) муниципального образования.

В материалы по обоснованию проектов планировки территорий Города-курорта Пятигорска в части «иных материалов в графической форме для обоснования положений о планировке территории», предусмотренных градостроительным законодательством, могут быть включены:

- схема границ зон с особыми условиями использования территорий, с отображением границ зон особого нормирования Города-курорта Пятигорска;

- схема существующих сохраняемых, реконструируемых, ликвидируемых и проектируемых трасс внеквартальных (внемикрорайонных) сетей и сооружений водопровода, бытовой и дождевой канализации, теплоснабжения, газоснабжения,

электроснабжения с отображением точек присоединения этих сетей к городским магистральным сетям;

- для проектов планировки территорий размером более 3 га – схема планировочной организации территории;

- материалы в графической форме (схемы) для обоснования границ зон планируемого размещения объектов ГО и ЧС.

Перечень конкретных схем (чертежей), включаемых в состав материалов в графической форме по обоснованию проекта планировки территории, из числа указанных выше определяет задание (техническое задание) на подготовку проекта планировки территории. В случае включения схем из числа указанных выше в состав материалов в графической форме для обоснования положений о планировке территории пояснительная записка материалов по обоснованию проекта должна быть дополнена соответствующим этим схемам описанием и обоснованием положений, касающихся вопросов планировки территории.

Таким образом, местные нормативы градостроительного проектирования города-курорта Пятигорска направлены на обеспечение градостроительными средствами (совокупностью расчетных показателей) безопасности и устойчивости развития муниципального образования, охрану здоровья населения, рациональное использование природных ресурсов и охрану окружающей среды, сохранение памятников истории и культуры, защиту территории от неблагоприятных воздействий природного и техногенного характера, а также на создание условий для реализации определенных законодательством Российской Федерации социальных гарантий граждан, включая маломобильные группы населения, в части обеспечения объектами социального и культурно-бытового обслуживания, инженерной и транспортной инфраструктуры и благоустройства.

Нормативы градостроительного проектирования – это совокупность стандартов по разработке документов территориального планирования, градостроительного зонирования и документации по планировке территории, включая стандарты обеспечения безопасности и благоприятных условий жизнедеятельности человека, предусматривающих качественные и количественные требования к размещению объектов капитального строительства, территориальных и функциональных зон, элементов планировочной структуры, публичных сервитутов, обеспечивающих устойчивое развитие территорий.

Местные нормативы градостроительного проектирования конкретизируют и развивают основные положения действующих федеральных норм. По вопросам, не рассматриваемым в местных нормативах, следует руководствоваться законами и нормативными техническими документами, действующими на территории Российской Федерации в соответствии с требованиями Федерального закона от 27.12.2002 № 184-ФЗ «О техническом регулировании».

При отмене и/или изменении действующих нормативных документов, в том числе тех, на которые дается ссылка в настоящих нормативах, следует руководствоваться нормами, вводимыми взамен отмененных.

Разработанная до утверждения нормативов градостроительного проектирования города-курорта Пятигорска документация по планировке территории, не соответствующая требованиям нормативов, может использоваться

без установления срока приведения ее в соответствие с утвержденными нормативами требованиями, за исключением случаев, если ее реализация сопряжена с созданием опасности для жизни или здоровья человека, для окружающей среды, объектов культурного наследия.

Разработанная до утверждения нормативов градостроительного проектирования города-курорта Пятигорска и нереализованная документация по планировке территории может быть использована в части, не противоречащей требованиям настоящих нормативов.

4.2. Область применения местных нормативов градостроительного проектирования

Местные нормативы являются обязательными:

а) для органов местного самоуправления муниципального образования города-курорта Пятигорска при осуществлении полномочий в области градостроительной деятельности по подготовке и утверждению:

- генерального плана муниципального образования, изменений в генеральный план;

- документации по планировке территории;

- условий аукционов на право заключения договоров аренды земельных участков для комплексного освоения территории, освоения территории в целях строительства жилья экономического класса (в пределах своей компетенции);

- условий аукционов на право заключения договоров о развитии застроенной территории;

б) для победителей аукционов:

- на право заключения договоров аренды земельных участков для комплексного освоения территории, освоения территории в целях строительства жилья экономического класса (в случае наличия соответствующих требований в условиях аукциона);

- на право заключения договоров о развитии застроенной территории (в случае наличия соответствующих требований в условиях аукциона и договорах о развитии застроенных территорий);

в) для разработчиков проектов генерального плана муниципального образования, изменений в генеральный план, документации по планировке территории.

Местные нормативы градостроительного проектирования муниципального образования города-курорта Пятигорска приведены в соответствие с региональными нормативами градостроительного проектирования Ставропольского края.

Минимальные расчетные показатели обеспечения благоприятных условий жизнедеятельности человека выше либо равны минимальным расчетным показателям обеспечения благоприятных условий жизнедеятельности человека, содержащимся в указанных выше региональных нормативах градостроительного проектирования Ставропольского края.

Значения местных нормативов учитываются при подготовке:

а) решений о внесении изменений в градостроительные регламенты, установленные Правилами землепользования и застройки в муниципальногом образовании городе-курорте Пятигорске;

б) заключений управления архитектуры, строительства и жилищно-коммунального хозяйства администрации муниципального образования города-курорта Пятигорска о предоставлении разрешений на отклонение от предельных параметров разрешенного строительства, на условно разрешенный вид использования земельного участка или объекта капитального строительства.

Приложение 1 – Основные термины и определения

Автомобильная дорога – объект транспортной инфраструктуры, предназначенный для движения транспортных средств и включающий в себя земельные участки в границах полосы отвода автомобильной дороги и расположенные на них или под ними конструктивные элементы (дорожное полотно, дорожное покрытие и подобные элементы) и дорожные сооружения, являющиеся ее технологической частью: защитные дорожные сооружения, искусственные дорожные сооружения, производственные объекты, элементы обустройства автомобильных дорог. Автомобильными дорогами общего пользования местного значения муниципального образования являются автомобильные дороги общего пользования в границах муниципального образования, за исключением автомобильных дорог общего пользования федерального, регионального или межмуниципального значения, частных автомобильных дорог. Перечень автомобильных дорог общего пользования местного значения муниципального образования может утверждаться органом местного самоуправления муниципального образования.

Внеквартальные (внемикрорайонные) (см. «квартал", «микрорайон") **инженерные сети** – инженерные сети, расположенные за границами кварталов (микрорайонов) и предназначенные для транспортировки продукта (ресурса) от точки врезки (подключения) к городским сетям до границы квартала (микрорайона).

Головные сооружения инженерной инфраструктуры – объекты инженерной инфраструктуры по добыче или производству энергоресурса (для целей градостроительства): воды, газа, тепла, электроэнергии.

Градостроительная деятельность – деятельность по развитию территорий, в том числе городов и иных поселений, осуществляемая в виде территориального планирования, градостроительного зонирования, планировки территории, архитектурно-строительного проектирования, строительства, капитального ремонта, реконструкции, сноса объектов капитального строительства, эксплуатации зданий, сооружений, комплексного развития территорий и их благоустройства.

Градостроительная документация, документы градостроительного проектирования – документы территориального планирования и градостроительного зонирования, документация по планировке территорий (проекты планировки территории, проекты межевания территории и градостроительные планы земельных участков).

Градостроительное проектирование – деятельность по подготовке градостроительной документации для реализации целей муниципального управления и градостроительного регулирования осуществления инвестиционных программ в области планировки, застройки и благоустройства территорий, реконструкции градостроительных комплексов зданий, сооружений, инженерных систем и природно-ландшафтных территорий.

Жилой район – структурный элемент селитебной территории площадью, как правило, от 80 до 250 га, в пределах которого размещаются учреждения и предприятия с радиусом обслуживания не более 1500 м, а также часть объектов городского значения; границами, как правило, являются труднопреодолимые естественные и искусственные рубежи, магистральные улицы и дороги общегородского значения.

Здание – разновидность наземного строительного сооружения (см. «сооружение") с помещениями, созданного в результате строительной деятельности в целях осуществления определенных потребительских функций, таких как проживание (жилище), хозяйственная или иная деятельность людей, размещение производства, хранение продукции или содержание животных. Здание включает в себя сети и системы (оборудование) инженерно-технического обеспечения. Здание может иметь также эксплуатируемые помещения в подземной части.

Сооружение, не имеющее надземной части, не является зданием. Здание может содержать такие части, как встройка (часть здания, располагаемая в пределах здания по части его высоты и (или) ширины и выделенная противопожарными преградами) и пристройка (часть здания, расположенная вне первоначального контура его наружных стен, как правило являющаяся вспомогательной по отношению к зданию и имеющая с ним одну или более общую стену).

Земельный участок – часть земной поверхности, границы которой определены в соответствии с федеральными законами. В случаях и в порядке, которые установлены федеральным законом, могут создаваться искусственные земельные участки.

Зонирование территории – деление территории муниципального образования, населенного пункта при осуществлении градостроительного проектирования на части (зоны) для определения их функционального назначения (функциональное зонирование при подготовке генерального плана), определения территориальных зон и установления градостроительных регламентов (градостроительное зонирование при подготовке правил землепользования и застройки), определения границ зон размещения объектов (зонирование при подготовке проекта планировки территории), а также закрепления (отображения) в градостроительной документации границ соответствующих зон и границ зон с особыми условиями использования территорий.

Красные линии – линии, которые обозначают границы территорий общего пользования и подлежат установлению, изменению или отмене в документации по планировке территории.

Магистральные инженерные сети – инженерные сети, транспортирующие транзитом продукт (ресурс) от места добычи или производства к местам учета и распределения, прокладываемые, как правило, в границах красных линий улиц, дорог и проездов. К местам учета и распределения продукта относятся повысительные водопроводные насосные станции, газораспределительные пункты, тепловая насосная станция, центральный тепловой пункт, понизительные подстанции 35-110/15-10 кВ.

(Продолжение на 22-й стр.)

Магистральный водовод – трубопровод, входящий в водопроводную систему, подающую воду от источников водоснабжения до мест учета и распределения, определяется Схемой водоснабжения муниципального образования города-курорта Пятигорска.

Магистральный канализационный коллектор – разгрузочный коллектор, главный городской коллектор, промышленный коллектор и городские коллекторы, определяется Схемой канализации муниципального образования города-курорта Пятигорска.

Места массового отдыха населения – территории, выделяемые в генеральном плане, документации по планировке территории и по развитию пригородной зоны, решениях органов местного самоуправления для организации курортных зон, размещения санаториев, домов отдыха, пансионатов, баз туризма, садовых или огородных участков, организованного отдыха населения (городские пляжи, парки, спортивные базы и их сооружения на открытом воздухе). К местам массового отдыха населения относятся, в том числе территории, включаемые в состав зон рекреационного назначения в соответствии с градостроительным законодательством Российской Федерации.

Нормативы градостроительного проектирования муниципального образования – совокупность расчетных показателей, установленных в соответствии с Градостроительным Кодексом в целях обеспечения благоприятных условий жизнедеятельности человека и подлежащих применению при подготовке документов территориального планирования, градостроительного зонирования, документации по планировке территории.

Объект капитального строительства – здание, строение, сооружение, объекты, строительство которых не завершено (далее – объекты незавершенного строительства), за исключением некапитальных строений, сооружений и неотделимых улучшений земельного участка (замощение, покрытие и другие).

Объекты местного значения – объекты капитального строительства, иные объекты, территории, которые необходимы для осуществления органами местного самоуправления полномочий по вопросам местного значения и в пределах переданных государственных полномочий в соответствии с федеральными законами, законом субъекта Российской Федерации, уставами муниципальных образований и оказывают существенное влияние на социально-экономическое развитие муниципальных образований. Объекты местного значения муниципального образования – объекты капитального строительства, иные объекты, территории, относящиеся к следующим областям: электро-, тепло-, газо- и водоснабжение населения, водоотведение, автомобильные дороги местного значения, физическая культура и массовый спорт, образование, здравоохранение, утилизация и переработка бытовых и промышленных отходов, иные области в связи с решением вопросов местного значения муниципального образования согласно перечню вопросов местного значения, установленному законодательством Российской Федерации об общих принципах организации местного самоуправления, и в пределах переданных государственных полномочий.

Объекты благоустройства территории – территории муниципального образования, на которых осуществляется деятельность по благоустройству: площадки, дворы, кварталы, функционально-планировочные образования, а также территории, выделяемые по принципу единой градостроительной регламентации (санитарно-защитные зоны, охранные зоны) или визуально-пространственного восприятия (площадь с застройкой, улица с прилегающей территорией и застройкой), другие территории муниципального образования. Объекты благоустройства территории местного (муниципального) значения муниципального образования – объекты благоустройства в границах территорий общего пользования и (или) рекреационных зон.

Озелененные территории – территории различного функционального назначения, покрытые древесно-кустарниковой и (или) травянистой растительностью естественного или искусственного происхождения, включая участки, не покрытые растительностью, но являющиеся неотъемлемой составной частью таких территорий.

Парковка (парковочное место) – специально обозначенное и при необходимости обустроенное и оборудованное место, являющееся в том числе частью автомобильной дороги и (или) примыкающее к проезжей части и (или) тротуару, обочине, эстакаде или мосту либо являющееся частью подэстакадных или подмостовых пространств, площадей и иных объектов улично-дорожной сети и предназначенное для организованной стоянки транспортных средств на платной основе или без взимания платы по решению собственника или иного владельца автомобильной дороги, собственника земельного участка.

Планировка территории – обеспечение устойчивого развития территории посредством выделения элементов планировочной структуры (кварталов, микрорайонов, иных элементов), установления границ земельных участков, на которых расположены объекты капитального строительства, границ земельных участков, предназначенных для строительства и размещения линейных объектов.

Планировочная организация территории – деление территории муниципального образования, территории населённого пункта на планировочные элементы (планировочные кварталы (микрорайоны), планировочные районы, планировочные зоны). Планировочная организация территории является одним из инструментов реализации комплексного подхода к управлению развитием территорий.

Планировочный квартал (квартал) – основной элемент (единица) планировочной структуры застройки в границах красных линий площадью, как правило, до 5 га, ограниченный улицами или проездами общего пользования, территориями общего пользования, территориями линейных объектов инженерной или транспортной инфраструктуры. Квартал является минимальной единицей планировочной структуры, выделяемой в целях подготовки проекта планировки территории.

Планировочный микрорайон (микрорайон) – элемент планировочной структуры застройки площадью более 5 га, в состав которого входят более одного квартала жилой застройки и территории иного назначения: территории общего пользования, зоны размещения объектов общественно-деловой или иной

нежилой застройки. Микрорайон ограничивается улицами, территориями общего пользования районного или городского значения, территориями линейных объектов инженерной или транспортной инфраструктуры.

Планировочный район – крупный элемент планировочной структуры, включающий территории, границы которых определяются границами муниципального образования, границами линейных объектов инженерной и транспортной инфраструктуры, магистральными улицами городского значения, границами крупных промышленных территорий, естественными природными границами, иными обоснованными границами.

Плотность застройки – один из основных показателей градостроительного проектирования, характеризующих интенсивность использования территории. Показателями плотности застройки являются коэффициент застройки – отношение площади, занятой под зданиями и сооружениями, к площади участка (квартала), а также коэффициент плотности застройки – отношение площади всех этажей зданий и сооружений к площади участка (квартала). Застройкой высокой плотности считается тип застройки с максимальными показателями плотности, установленными строительными (градостроительными) нормами, застройкой низкой плотности – тип застройки с минимальными показателями плотности.

Помещение – пространство внутри здания, имеющее определенное функциональное назначение и огражденное со всех сторон строительными конструкциями: стенами (с окнами и дверями), перекрытием и полом.

Совместное пользование – пользование имуществом, находящимся в собственности участников совместной собственности без выделения доли каждого из участников.

Сооружение – результат строительной деятельности для осуществления определённых потребительских функций. В узком смысле термин «сооружение» используется в значении «строительное сооружение», которое не является зданием (см. «здание»).

Территориальная доступность, уровень территориальной доступности – для объектов образования, здравоохранения, объектов социально-культурного и коммунально-бытового назначения – расположение объекта на определённом (нормируемом) расстоянии или с определённым (нормируемым) временем доступа от места проживания человека, для прочих объектов – определённое (нормируемое) расстояние или определённое (нормируемое) время доступа до границ территории, обслуживаемой этим объектом. Доступность того или иного объекта, если она нормируется в единицах времени, может быть указана как транспортная, пешеходная без использования транспортных средств или комбинированная транспортно-пешеходная.

Территории общего пользования – территории, которыми беспрепятственно пользуется неограниченный круг лиц (в том числе площади, улицы, проезды, набережные, береговые полосы водных объектов общего пользования, скверы, бульвары).

Территории совместного пользования – территории, которыми беспрепятственно пользуется ограниченный круг лиц, находящихся на смежных с территориями совместного пользования территориях. В зонах жилого назначения

необходимость и возможность выделения территории совместного пользования определяется для группы жилых домов (для квартала) с учётом необходимости обеспечения каждого из жилых домов придомовой территорией согласно нормативу. На территориях совместного пользования, как правило, размещаются объекты благоустройства, объекты коммунального хозяйства. Для размещения территории совместного пользования выделяется (формируется) отдельный земельный участок.

Улично-дорожная сеть – объект транспортной инфраструктуры, являющийся частью территории городских округов, ограниченной красными линиями и предназначенной для движения транспортных средств и пешеходов, упорядочения застройки и прокладки инженерных коммуникаций (при соответствующем технико-экономическом обосновании), а также обеспечения транспортных и пешеходных связей территорий как составной части их путей сообщения. Основными элементами улично-дорожной сети являются улицы, проспекты, переулки, проезды, набережные, площади, тротуары, пешеходные и велосипедные дорожки, а также искусственные и защитные дорожные сооружения, элементы обустройства. По своему функциональному назначению улично-дорожная сеть относится к автомобильным дорогам общего пользования местного значения в границах населенных пунктов.

Приложение 2 – Основные обозначения и сокращения

ВСН – ведомственные строительные нормы.
ГН – гигиенические нормативы.
ГНП – газонаполнительный пункт.
ГРП – газораспределительный пункт.
ГРС – газораспределительная станция.
ГОСТ – государственный стандарт.
ЗОУИТ – зоны с особыми условиями использования территории.
ЛЭП – линия электропередачи.
МАФ – малая архитектурная форма.
МГН – маломобильные группы населения.
м – метр.
$м^2$ – квадратный метр.
$м^3$ – кубический метр
НГП – нормативы градостроительного проектирования.
ООПТ – особо охраняемая природная территория.
ПС – понизительная подстанция.
РДС – руководящий документ системы.
РСЧС – единая система государства, занимающаяся предупреждением и ликвидацией ситуаций чрезвычайного уровня.
РФ – Российская Федерация.
СанПиН – санитарные правила и нормы.
СЗЗ – санитарно-защитная зона.
СН – строительные нормы.
СНиП – строительные нормативы и правила.
СП – свод правил.
СТО – станция технического обслуживания.
СУГ – сжиженные углеводородные газы.
Тыс. – тысяча.
ТКО – твердые коммунальные отходы.
УДС – улично-дорожная сеть.
ФАП – фельдшерско-акушерский пункт.

Приложение 3 – Нормативная правовая база проекта местных нормативов градостроительного проектирования города-курорта Пятигорска

Федеральные законы и нормативные правовые акты Российской Федерации

- Водный кодекс Российской Федерации от 3 июня 2006 года № 74-ФЗ;
- Градостроительный кодекс Российской Федерации от 29 декабря 2004 года № 190-ФЗ;
- Жилищный кодекс Российской Федерации от 29 декабря 2004 года № 188-ФЗ;
- Земельный кодекс Российской Федерации от 25 октября 2001 года № 136-ФЗ;
- Лесной кодекс Российской Федерации от 4 декабря 2006 года № 200-ФЗ;
- Закон Российской Федерации от 21 февраля 1992 года № 2395-1 «О недрах»;
- Федеральный закон от 21 декабря 1994 года № 68-ФЗ «О защите населения и территорий от чрезвычайных ситуаций природного и техногенного характера»;
- Федеральный закон от 29 декабря 1994 года № 78-ФЗ «О библиотечном деле»;
- Федеральный закон от 23 февраля 1995 года № 26-ФЗ «О природных лечебных ресурсах, лечебно-оздоровительных местностях и курортах»;
- Федеральный закон от 14 марта 1995 года № 33-ФЗ «Об особо охраняемых природных территориях»;
- Федеральный закон от 24 апреля 1995 года № 52-ФЗ «О животном мире»;
- Федеральный закон от 28 декабря 2013 года № 442-ФЗ «Об основах социального обслуживания граждан в Российской Федерации»;
- Федеральный закон от 24 ноября 1995 года № 181-ФЗ «О социальной защите инвалидов в Российской Федерации»;
- Федеральный закон от 9 января 1996 года № 3-ФЗ «О радиационной безопасности населения»;
- Федеральный закон от 12 января 1996 года № 8-ФЗ «О погребении и похоронном деле»;
- Федеральный закон от 21 июля 1997 года № 116-ФЗ «О промышленной безопасности опасных производственных объектов»;
- Федеральный закон от 24 июня 1998 года № 89-ФЗ «Об отходах производства и потребления»;
- Федеральный закон от 12 февраля 1998 года № 28-ФЗ «О гражданской обороне»;
- Федеральный закон от 30 марта 1999 года № 52-ФЗ «О санитарно-эпидемиологическом благополучии населения»;

- Федеральный закон от 31 марта 1999 года № 69-ФЗ «О газоснабжении в Российской Федерации»;
- Федеральный закон от 4 мая 1999 года № 96-ФЗ «Об охране атмосферного воздуха»;
- Федеральный закон от 10 января 2002 года № 7-ФЗ «Об охране окружающей среды»;
- Федеральный закон от 25 июня 2002 года № 73-ФЗ «Об объектах культурного наследия (памятниках истории и культуры) народов Российской Федерации»;
- Федеральный закон от 27 декабря 2002 года № 184-ФЗ «О техническом регулировании»;
- Федеральный закон от 10 января 2003 года № 17-ФЗ «О железнодорожном транспорте в Российской Федерации»;
- Федеральный закон от 26 марта 2003 года № 35-ФЗ «Об электроэнергетике»;
- Федеральный закон от 11 июня 2003 № 74-ФЗ «О крестьянском (фермерском) хозяйстве»;
- Федеральный закон от 7 июля 2003 года № 126-ФЗ «О связи»;
- Федеральный закон от 7 июля 2003 № 112-ФЗ «О личном подсобном хозяйстве»;
- Федеральный закон от 6 октября 2003 года № 131-ФЗ «Об общих принципах организации местного самоуправления в Российской Федерации»;
- Федеральный закон от 20 декабря 2004 года № 166-ФЗ «О рыболовстве и сохранении водных биологических ресурсов»;
- Федеральный закон от 21 декабря 2004 года № 172-ФЗ «О переводе земель или земельных участков из одной категории в другую»;
- Федеральный закон от 30 декабря 2006 года № 271-ФЗ «О розничных рынках и о внесении изменений в Трудовой кодекс Российской Федерации»;
- Федеральный закон от 8 ноября 2007 года № 257-ФЗ «Об автомобильных дорогах и о дорожной деятельности в Российской Федерации и о внесении изменений в отдельные законодательные акты Российской Федерации»;
- Федеральный закон от 4 декабря 2007 № 329-ФЗ «О физической культуре и спорте»;
- Федеральный закон от 22 июля 2008 года № 123-ФЗ «Технический регламент о требованиях пожарной безопасности»;
- Федеральный закон от 23 ноября 2009 года № 261-ФЗ «Об энергосбережении и о повышении энергетической эффективности и о внесении изменений в отдельные законодательные акты Российской Федерации»;
- Федеральный закон от 30 декабря 2009 года № 384-ФЗ «Технический регламент о безопасности зданий и сооружений»;
- Федеральный закон от 27 июля 2010 года № 190-ФЗ «О теплоснабжении»;
- Федеральный закон от 11 июля 2011 года № 190-ФЗ «Об обращении с радиоактивными отходами и о внесении изменений в отдельные законодательные акты Российской Федерации»;

- Федеральный закон от 7 декабря 2011 года № 416-ФЗ «О водоснабжении и водоотведении»;
- Федеральный закон от 21 декабря 1994 года № 69-ФЗ «О пожарной безопасности»;
- Федеральный закон от 28 июня 2014 года №181-ФЗ «О внесении изменений в отдельные законодательные акты Российской Федерации» (требование об обязательном прохождении государственной экологической экспертизы);
- Федеральный закон от 29 июля 2017 года № 217-ФЗ «О ведении гражданами садоводства и огородничества для собственных нужд и о внесении изменений в отдельные законодательные акты Российской Федерации»;
- Постановление Правительства Российской Федерации от 19 февраля 2015 года № 138 «Об утверждении Правил создания охранных зон отдельных категорий особо охраняемых природных территорий, установления их границ, определения режима охраны и использования земельных участков и водных объектов в границах таких зон»;
- Письмо Министерства образования и науки Российской Федерации от 4 мая 2016 г. № АК-950/02 «О методических рекомендациях»;
- Приказ Министерства спорта Российской Федерации от 21 марта 2018 года № 244 «Об утверждении Методических рекомендаций о применении нормативов и норм при определении потребности субъектов Российской Федерации в объектах физической культуры и спорта».
- Распоряжение Министерства культуры Российской Федерации от 2 августа 2017 года № Р-965 «Об утверждении Методических рекомендаций субъектам Российской Федерации и органам местного самоуправления по развитию сети организаций культуры и обеспеченности населения услугами организаций культуры».

Законодательные и нормативные акты Ставропольского края

- Закон Ставропольского края от 7 июля 2004 года № 58-кз «Об установлении границы муниципального образования города-курорта Пятигорска Ставропольского края»;
- Закон Ставропольского края от 4 октября 2004 года № 88-кз «О наделении муниципальных образований Ставропольского края статусом городского, сельского поселения, муниципального округа, городского округа, муниципального района»;
- Закон Ставропольского края от 18 июня 2012 года № 53-кз «О некоторых вопросах регулирования отношений в области градостроительной деятельности на территории Ставропольского края»;
- Закон Ставропольского края от 9 апреля 2015 года № 36-кз «О некоторых вопросах регулирования земельных отношений»;
- Приказ Министерства жилищно-коммунального хозяйства Ставропольского края от 29 августа 2012 года № 298-о/д «Об утверждении нормативов потребления коммунальной услуги по электроснабжению в Ставропольском крае»;

- Приказ Министерства жилищно-коммунального хозяйства Ставропольского края от 16 мая 2013 года № 131-о/д «Об утверждении нормативов потребления коммунальных услуг по холодному и горячему водоснабжению и водоотведению в Ставропольском крае»;
- Приказ Министерства жилищно-коммунального хозяйства Ставропольского края от 11 марта 2016 года № 87 «Об утверждении нормативов потребления коммунальной услуги по газоснабжению в Ставропольском крае»;
- Приказ Министерства строительства, дорожного хозяйства и транспорта Ставропольского края от 22 декабря 2015 года № 375-о/д «Об утверждении нормативов градостроительного проектирования Ставропольского края. Часть III. Расчетные показатели минимально допустимого уровня обеспеченности объектами в области здравоохранения и расчетные показатели максимально допустимого уровня территориальной доступности таких объектов»;
- Приказ Министерства строительства, дорожного хозяйства и транспорта Ставропольского края от 23 декабря 2015 года № 376-о/д «Об утверждении нормативов градостроительного проектирования Ставропольского края. Часть IV. Расчетные показатели минимально допустимого уровня обеспеченности объектами в области социального обеспечения и расчетные показатели максимально допустимого уровня территориальной доступности таких объектов»;
- Приказ Министерства строительства, дорожного хозяйства и транспорта Ставропольского края от 25 июля 2017 года № 295-о/д «Об утверждении нормативов градостроительного проектирования Ставропольского края. Часть VI. Территории жилой застройки при различных типах застройки. Производственные территории. Территории различного назначения»;
- Приказ Министерства строительства, дорожного хозяйства и транспорта Ставропольского края от 21 августа 2017 года № 332-о/д «Об утверждении нормативов градостроительного проектирования Ставропольского края. Часть V. Сети автомобильных дорог общего пользования, общественного пассажирского транспорта, улицы, проезды, разъездные площадки применительно к различным элементам планировочной структуры территории, зданиям, строениям и сооружениям».

Нормативные правовые акты муниципального образования города-курорта Пятигорска

- Устав муниципального образования города-курорта Пятигорска;
- Постановление администрации города Пятигорска от 25.12.2013 г. № 4819 «Об утверждении муниципальной программы города-курорта Пятигорска «Развитие транспортной системы и обеспечения безопасности дорожного движения на территории города-курорта Пятигорска на 2014-2020 годы»;
- Решение Думы города Пятигорска от 30 января 2020 года № 3-43 РД «Об утверждении Правил благоустройства территории муниципального образования города-курорта Пятигорска»;
- Постановление администрации города Пятигорска от 24.08.2017 года № 3535 «Об утверждении муниципальной программы «Развитие жилищно-коммунального хозяйства, градостроительства, строительства и архитектуры»; о признании утратившими силу постановления администрации города Пятигорска: от 28.08.2014 г. № 3081; от 17.03.2015 г. №1111; от 24.12.2015 г. №5900; от 31.03.2016 г. №1028; от 23.12.2016 г. №5187; от 19.04.2017 г. №1450»;
- Решение Думы города Пятигорска от 24 сентября 2020 года № 32-59 РД «Об утверждении Стратегии социально-экономического развития города-курорта Пятигорска до 2035 года».

Строительные нормативы и правила. Своды правил по проектированию и строительству (СП)

- СП 4.13130.2013 Системы противопожарной защиты. Ограничение распространения пожара на объектах защиты. Требования к объемно-планировочным и конструктивным решениям;
- СП 7.13130.2013 Отопление, вентиляция и кондиционирование. Требования пожарной безопасности;
- СП 8.13130 «Системы противопожарной защиты. Внутренний противопожарный водопровод. Нормы и правила проектирования;
- СП 11-102-97. Инженерно-экологические изыскания для строительства;
- СП 18.13330.2019 Производственные объекты. Планировочная организация земельного участка (Генеральные планы промышленных предприятий) СНиП II-89-80*;
- СП 30-102-99 Планировка и застройка территорий малоэтажного жилищного строительства;
- СП 31-110-2003 Проектирование и монтаж электроустановок жилых и общественных зданий;
- СП 31-114-2004 Правила проектирования жилых и общественных зданий для строительства в сейсмических районах;
- СП 31.13330.2012 Водоснабжение. Наружные сети и сооружения. Актуализированная редакция СНиП 2.04.02-84;
- СП 35.13330.2011 Мосты и трубы. Актуализированная редакция СНиП 2.05.03-84*;

(Продолжение на 23-й стр.)

- СП 36.13330.2012 Магистральные трубопроводы. Актуализированная редакция СНиП 2.05.06-85*;
- СП 42.13330.2016 Градостроительство. Планировка и застройка городских и сельских поселений. Актуализированная редакция СНиП 2.07.01-89*;
- СП 44.13330.2011 Свод правил. Административные и бытовые здания. Актуализированная редакция СНиП 2.09.04-87;
- СП 47.13330.2016 Инженерные изыскания для строительства. Основные положения. Актуализированная редакция СНиП 11-02-96;
- СП 50-101-2004 Проектирование и устройство оснований и фундаментов зданий и сооружений;
- СП 51.13330.2011. Свод правил. Защита от шума. Актуализированная редакция СНиП 23-03-2003;
- СП 52.13330.2016 Естественное и искусственное освещение. Актуализированная редакция СНиП 23-05-95*;
- СП 54.13330.2016 Здания жилые многоквартирные. Актуализированная редакция СНиП 31-01-2003;
- СП 62.13330.2011* Газораспределительные системы. Актуализированная редакция СНиП 42-01-2002;
- СП 78.13330.2012 Автомобильные дороги. Актуализированная редакция СНиП 3.06.03-85;
- СП 82.13330.2016 Благоустройство территорий. Актуализированная редакция СНиП III-10-75;
- СП 89.13330.2016 Котельные установки. Актуализированная редакция СНиП II-35-76;
- СП 104.13330.2016 Инженерная защита территории от затопления и подтопления. Актуализированная редакция СНиП 2.06.15-85;
- СП 113.13330.2016 Стоянки автомобилей. Актуализированная редакция СНиП 21-02-99*.;
- СП 116.13330.2012 Инженерная защита территорий, зданий и сооружений от опасных геологических процессов. Основные положения. Актуализированная редакция СНиП 22-02-2003;
- СП 118.13330.2012* Общественные здания и сооружения. Актуализированная редакция СНиП 31-06-2009;
- СП 124.13330.2012 Тепловые сети. Актуализированная редакция СНиП 41-02-2003;
- СП 125.13330.2012 Нефтепродуктопроводы, прокладываемые на территории городов и других населенных пунктов. Актуализированная редакция СНиП 2.05.13-90;
- СП 127.13330.2017 Полигоны по обезвреживанию и захоронению токсичных промышленных отходов. Основные положения по проектированию;
- СП 140.13330.2012 Городская среда. Правила проектирования для маломобильных групп населения;
- СП 156.13130.2014 Станции автомобильные заправочные. Требования пожарной безопасности;

- СП 254.1325800.2016 Здания и территории. Правила проектирования защиты от производственного шума;
- СП 276.1325800.2016 Здания и территории. Правила проектирования защиты от шума транспортных потоков.

Санитарно-эпидемиологические правила и нормы (СанПиН). Санитарные правила и нормы (СП, СН)

- СП 2.1.3678-20 «Санитарно-эпидемиологические требования к эксплуатации помещений, зданий, сооружений, оборудования и транспорта, а также условиям деятельности хозяйствующих субъектов, осуществляющих продажу товаров, выполнение работ или оказание услуг;
- СанПиН 1.2.3685-21 «Гигиенические нормативы и требования к обеспечению безопасности и (или) безвредности для человека факторов среды обитания;
- СанПиН 2.1.4.1110-02 Зоны санитарной охраны источников водоснабжения и водопроводов питьевого назначения;
- СанПиН 2.2.1/2.1.1.1200-03 Санитарно-защитные зоны и санитарная классификация предприятий, сооружений и иных объектов;
- СанПиН 2.2.1./2.1.1.-2361-08 Санитарно-защитные зоны и санитарная классификация предприятий, сооружений и иных объектов. Изменение № 1 к СанПиН 2.2.1./2.1.1.1200-03;
- СанПиН 2.2.1/2.1.1.2555-09 Изменение № 2 к СанПиН 2.2.1/2.1.1.1200-03 «Санитарно-защитные зоны и санитарная классификация предприятий, сооружений и иных объектов. Новая редакция»;
- СанПиН 2.2.1/2.1.1.2739-10 Изменения и дополнения № 3 к СанПиН 2.2.1/2.1.1.1200-03 «Санитарно-защитные зоны и санитарная классификация предприятий, сооружений и иных объектов. Новая редакция»;
- СанПиН 2.1.3684-21 «Санитарно-эпидемиологические требования к содержанию территорий городских и сельских поселений, к водным объектам, питьевой воде и питьевому водоснабжению, атмосферному воздуху, почвам, жилым помещениям, эксплуатации производственных, общественных помещений, организации и проведению санитарно-противоэпидемических (профилактических) мероприятий.
- СанПиН 1.2.3685-21 «Гигиенические нормативы и требования к обеспечению безопасности и (или) безвредности для человека факторов среды обитания.
- СП 2.1.3678-20 «Санитарно-эпидемиологичес-кие требования к эксплуатации помещений, зданий, сооружений, оборудования и транспорта, а также условиям деятельности хозяйствующих субъектов, осуществляющих продажу товаров, выполнение работ или оказание услуг.
- Изменение № 1 к СП 51.13330.2011 «СНиП 23-03-2003 Защита от шума.
- СП 2.1.5.1059-01 Гигиенические требования к охране подземных вод от загрязнения.
- СП 2.6.1.2612-10 «Основные санитарные правила обеспечения радиационной безопасности (ОСПОРБ-99/2010)».

- СП 320.1325800.2017 Полигоны для твердых коммунальных отходов. Проектирование, эксплуатация и рекультивация.
- СП 2.4.3648-20 «Санитарно-эпидемиологичес-кие требования к организациям воспитания и обучения, отдыха и оздоровления детей и молодежи.

Приложение 4 – Зонирование и примерная форма баланса территории для генерального плана города-курорта Пятигорска

№ п/п	Элементы территории	Площадь, га	
		Существующее положение	Планируемое использование на расчетный срок
	Территории в границах муниципального образования – всего		
I.	**Функциональные зоны:**		
1.	Жилая зона:		
1.1.	среднеэтажной жилой застройки		
1.2.	малоэтажной жилой застройки		
1.3.	индивидуальной жилой застройки		
1.4.	иных видов жилой застройки		
2.	**Общественно-деловая зона:**		
2.1.	объектов социальной инфраструктуры		
2.2.	объектов делового и финансового назначения		
2.3.	культовых объектов		
2.4.	общего пользования: - улиц, дорог, проездов, площадок, автостоянок; - зеленых насаждений		
3.	**Зона рекреационного назначения:**		
3.1.	озелененных территорий общего пользования (скверы, парки, сады, городские леса, водные объекты и др.)		
3.2.	туризма и отдыха		
4.	**Производственная зона, зона инженерной и транспортной инфраструктур:**		
4.1.	производственные зоны (промышленные узлы, производственные объекты)		
4.2.	коммунально-складские зоны		
4.3.	зоны инженерной инфраструктуры		
4.4.	зоны транспортной инфраструктуры		
5.	**Зона сельскохозяйственного использования:**		
5.1.	объектов сельскохозяйственного использования		
5.2.	садоводства и огородничества		
6.	**Зона особо охраняемых территорий**		
7.	**Зона специального назначения**		
7.1.	объекты, необходимые для организации ритуальных услуг, места захоронения		
7.2.	объекты обработки, утилизации, обезвреживания, захоронения твердых коммунальных отходов		
7.3.	иные объекты		
8.	**Зона режимных объектов**		
9.	**Прочие территории**		
II.	**Земли по видам собственности**		
1.	Земли государственной собственности		
1.1.	федеральной		
1.2.	региональной		
2.	Земли муниципальной собственности города-курорта		

	Пятигорска		
3.	Земли частной собственности		
III.	**Категории земель**		
1.	Земли сельскохозяйственного назначения		
2.	Земли населенных пунктов		
3.	Земли промышленности, энергетики, транспорта, связи, радиовещания, телевидения, информатики, земли для обеспечения космической деятельности, земли обороны, безопасности и земли иного специального назначения		
4.	Земли особо охраняемых территорий и объектов		
5.	Земли лесного фонда		
6.	Земли водного фонда		
7.	Земли запаса		
IV.	**Территории, подверженные риску возникновения чрезвычайных ситуаций природного и техногенного характера и воздействия их последствий**		

Приложение 5 (справочное) – Перечень объектов местного значения в соответствии с полномочиями органов местного самоуправления муниципального образования города-курорта Пятигорска[35]

Вопросы местного значения	Объекты местного значения
Организация электроснабжения	- понизительные подстанции (ПС); - линии электропередачи (ЛЭП);
Организация газоснабжения	- газораспределительная станция; - газораспределительный пункт; - газопровод высокого (среднего, низкого) давления; - пункты редуцирования газа
Организация теплоснабжения	- теплоэлектроцентрали; - котельные; - магистральные сети теплоснабжения; - тепловые перекачивающие насосные станции
Организация водоснабжения	- водозаборы и сопутствующие сооружения; - водоочистные сооружения; - насосные станции; - магистральные сети водоснабжения
Организация водоотведения	- канализационные очистные и сопутствующие сооружения; - канализационные насосные станции; - магистральные сети водоотведения
Организация снабжения населения топливом	- площадки для хранения и погрузки топлива; - склады топлива
Дорожная деятельность в отношении автомобильных дорог местного значения и обеспечение безопасности дорожного движения на них, включая создание и обеспечение функционирования парковок (парковочных мест)	- автомобильные дороги общего пользования местного значения в границах муниципального образования города-курорта Пятигорска, включая искусственные дорожные сооружения, защитные дорожные сооружения и элементы обустройства автомобильных дорог; - стоянки (парковки) транспортных средств, расположенные на автомобильных дорогах; - производственные объекты, используемые при капитальном ремонте, ремонте, содержании автомобильных дорог местного значения (дорожные ремонтно-строительные управления)
Обеспечение проживающих в муниципальном образовании и нуждающихся в жилых помещениях малоимущих граждан жилыми помещениями, организация строительства и содержания муниципального жилищного фонда, создание условий для жилищного строительства,	- объекты жилищного фонда
Создание условий для предоставления транспортных услуг населению и организация транспортного обслуживания населения	- линии общественного транспорта; - остановки общественного пассажирского транспорта; - автобусные парки, площадки межрейсового отстоя подвижного состава;

[35] – Перечень вопросов местного значения муниципального образования города-курорта Пятигорска приведен в соответствии со статьей 16 Федерального закона от 06 октября 2003 года № 131-ФЗ «Об общих принципах организации местного самоуправления в Российской Федерации» и статьей 6 Устава муниципального образования города-курорта Пятигорска.

	- транспортно-эксплуатационные предприятия, станции технического обслуживания общественного пассажирского транспорта
Организация охраны общественного порядка	- опорный пункт охраны порядка
Обеспечение первичных мер пожарной безопасности	- подразделения противопожарной службы; - источники наружного противопожарного водоснабжения
Организация мероприятий по охране окружающей среды	- объекты для размещения органов, осуществляющих контроль за состоянием окружающей среды, в том числе лабораторий
Организация предоставления общедоступного и бесплатного дошкольного, начального общего, основного общего, среднего общего образования по основным общеобразовательным программам в муниципальных образовательных организациях (за исключением полномочий по финансовому обеспечению реализации основных общеобразовательных программ в соответствии с федеральными государственными образовательными стандартами), организация предоставления дополнительного образования детей в муниципальных образовательных организациях (за исключением дополнительного образования детей, финансовое обеспечение которого осуществляется органами государственной власти Ставропольского края), создание условий для осуществления присмотра и ухода за детьми, содержания детей в муниципальных образовательных организациях, а также осуществление в пределах своих полномочий мероприятий по обеспечению организации отдыха детей в каникулярное время, включая мероприятия по обеспечению безопасности их жизни и здоровья	- дошкольные организации; - общеобразовательные организации: - организации начального общего образования; - организации основного общего образования; - организации среднего (полного) общего образования; - школы-интернаты; - образовательные организации дополнительного образования детей; - детские оздоровительные лагеря
Создание условий для обеспечения жителей муниципального образования услугами связи, общественного питания, торговли и бытового обслуживания	- отделения связи; - телефонная сеть общего пользования; - объекты телерадиовещания, доступа к сети «Интернет»; - объекты общественного питания; - объекты торговли; - объекты бытового обслуживания
Организация библиотечного обслуживания населения, комплектование и обеспечение сохранности библиотечных фондов библиотек	- библиотеки: - самостоятельные (общедоступные универсальные, детские, юношеские, организующие специализированное обслуживание инвалидов по зрению и других категорий населения); - филиалы библиотек
Создание условий для организации досуга и обеспечения жителей муниципального образования услугами организаций культуры	- культурно-досуговые учреждения клубного типа; - кинотеатры; - концертные залы, филармонии; - выставочные залы, галереи; - универсальные спортивно-зрелищные комплексы; - парки культуры и отдыха
Сохранение, использование и популяризация объектов культурного наследия (памятников истории и культуры), находящихся в собственности муниципального образования города-курорта	- объекты культурного наследия (памятники истории и культуры) местного значения

Пятигорска, охрана объектов культурного наследия (памятников истории и культуры) местного (муниципального) значения	
Обеспечение условий для развития на территории муниципального образования физической культуры, школьного спорта и массового спорта	- физкультурно-спортивные сооружения, объекты, комплексы; - бассейны; - спортивные базы; - спортивно-оздоровительные лагеря; - плоскостные спортивные сооружения (стадионы, корты, спортивные площадки и т.д.)
Создание условий для массового отдыха жителей муниципального образования и организация обустройства мест массового отдыха населения	- парки, в том числе многофункциональные; - скверы, сады бульвары; - площадки для отдыха
Формирование и содержание муниципального архива	- муниципальный архив
Организация ритуальных услуг и содержание мест захоронения	- кладбище; - бюро ритуального обслуживания, дом траурных обрядов
Организация сбора, вывоза, утилизации и переработки бытовых и промышленных отходов	- мусоросжигательные, мусоросортировочные и мусороперерабатывающие объекты; - сливные станции; - поля складирования и захоронения обезвреженных осадков
Организация благоустройства территории (включая освещение улиц, озеленение территории, установку указателей с наименованиями улиц и номерами домов, размещение и содержание малых архитектурных форм), а также использования, охраны, защиты, воспроизводства городских лесов, лесов особо охраняемых природных территорий	- площадки (детские, для отдыха взрослого населения, спортивные, для установки мусоросборников, для выгула собак); - объекты декоративного озеленения; - малые архитектурные формы (МАФ); - объекты освещения улиц, дорог и площадей, архитектурного освещения, световой информации; - некапитальные нестационарные объекты
Организация и осуществление мероприятий по территориальной обороне и гражданской обороне, защите населения и территории муниципального образования города-курорта Пятигорскают чрезвычайных ситуаций природного и техногенного характера	- защитные сооружения гражданской обороны (убежища, укрытия); - объекты для размещения сил и средств защиты населения и территории от чрезвычайных ситуаций природного и техногенного характера; - сооружения инженерной защиты территории от чрезвычайных ситуаций; - склады материально-технических, продовольственных, медицинских и иных средств
Создание, содержание и организация деятельности аварийно-спасательных служб и (или) аварийно-спасательных формирований	- объекты размещения аварийно-спасательной службы, принадлежащей ей техники (оборудования)
Создание, развитие и обеспечение охраны лечебно-оздоровительных местностей и курортов местного значения на территории муниципального образования города-курорта Пятигорска, а также осуществление муниципального контроля в области использования и охраны особо охраняемых природных территорий местного значения	- лечебно-оздоровительные местности и курорты местного значения; - санаторно-курортные учреждения; - особо охраняемые природные территории местного значения
Осуществление мероприятий по обеспечению безопасности людей водных объектах, охране их жизни и здоровья	- спасательные посты, станции на водных объектах (в том числе объекты оказания первой медицинской помощи)
Создание условий для расширения рынка сельскохозяйственной продукции, сырья и продовольствия, содействие развитию малого и	- инвестиционные площадки для размещения объектов сельскохозяйственного использования; - бизнес-инкубатор;

среднего предпринимательства, оказание поддержки социально ориентированным некоммерческим организациям, благотворительной деятельности и добровольчеству	- технопарк
Организация и осуществление мероприятий по работе с детьми и молодежью	- культурно-досуговые учреждения для детей и молодежи; - молодежный центр (дом молодежи); - детские, молодежные лагеря
Создание условий для развития местного традиционного народного художественного творчества, участие в сохранении, возрождении и развитии народных художественных промыслов	- Дом народного творчества; - инвестиционные площадки для размещения объектов народных художественных промыслов
Осуществление в пределах, установленных водным законодательством Российской Федерации, полномочий собственника водных объектов, установление правил использования водных объектов общего пользования для личных и бытовых нужд и информирование населения об ограничениях использования таких водных объектов, включая обеспечение свободного доступа граждан к водным объектам общего пользования и их береговым полосам	- пляжи; - набережные; - берегозащитные сооружения

(Продолжение на 24-й стр.)

Приложение 6 – Нормативы потребления коммунальных услуг по холодному, горячему водоснабжению, водоотведению в жилых помещениях (м³ в месяц на 1 человека)[36]

№ п/п	Категория жилых помещений	Норматив потребления коммунальной услуги по холодному водоснабжению	Норматив потребления коммунальной услуги по горячему водоснабжению	Водоотведение
1.	Многоквартирные и жилые дома с централизованным холодным и горячим водоснабжением, водоотведением, оборудованные унитазами, раковинами, мойками, ваннами сидячими длиной 1200 мм с душем	6,0	1,4	7,4
2.	Многоквартирные и жилые дома с централизованным холодным и горячим водоснабжением, водоотведением, оборудованные унитазами, раковинами, мойками, ваннами длиной 1500 - 1550 мм с душем	4,4	3,1	7,5
3.	Многоквартирные и жилые дома с централизованным холодным и горячим водоснабжением, водоотведением, оборудованные унитазами, раковинами, мойками, ваннами длиной 1650 - 1700 мм с душем	4,4	3,2	7,6
4.	Многоквартирные и жилые дома с централизованным холодным и горячим водоснабжением, водоотведением, оборудованные унитазами, раковинами, мойками, ваннами без душа	3,1	1,6	4,7
5.	Многоквартирные и жилые дома с централизованным холодным и горячим водоснабжением, водоотведением, оборудованные унитазами, раковинами, мойками, душем	3,9	2,5	6,4
6.	Многоквартирные и жилые дома с централизованным холодным водоснабжением, водонагревателями, водоотведением, оборудованные унитазами, раковинами, мойками, душами и ваннами сидячими длиной 1200 мм с душем	7,4	-	7,4
7.	Многоквартирные и жилые дома с централизованным холодным водоснабжением, водонагревателями, водоотведением, оборудованные унитазами, раковинами, мойками, душами и ваннами длиной 1500 - 1550 мм с душем	7,5	-	7,5
8.	Многоквартирные и жилые дома с централизованным холодным водоснабжением, водонагревателями, водоотведением,	7,6	-	7,6

[36] – Приказ Министерства жилищно-коммунального хозяйства Ставропольского края от 16.05.2013 № 131-о/д «Об утверждении нормативов потребления коммунальных услуг по холодному и горячему водоснабжению и водоотведению в Ставропольском крае». Приложение 1.

	оборудованные унитазами, раковинами, мойками, душами и ваннами длиной 1650 - 1700 мм с душем			
9.	Многоквартирные и жилые дома с централизованным холодным водоснабжением, водонагревателями, водоотведением, оборудованные унитазами, раковинами, мойками, душами и ваннами без душа	7,2	-	7,2
10.	Многоквартирные и жилые дома с централизованным холодным водоснабжением, водонагревателями, водоотведением, оборудованные унитазами, раковинами, мойками, душами	6,4	-	6,4
11.	Многоквартирные дома без водонагревателей с водопроводом и канализацией, оборудованные раковинами, мойками и унитазами	3,9	-	3,9
12.	Жилые дома без водонагревателей с водопроводом и канализацией, оборудованные раковинами, мойками и унитазами	5,5	-	5,5
13.	Многоквартирные и жилые дома без водонагревателей с централизованным холодным водоснабжением и водоотведением, оборудованные раковинами и мойками	3,1	-	3,1
14.	Многоквартирные дома с централизованным холодным водоснабжением, без централизованного водоотведения, оборудованные умывальниками, мойками, унитазами, ваннами, душами	2,3	-	-
15.	Жилые дома с централизованным холодным водоснабжением, без централизованного водоотведения, оборудованные умывальниками, мойками, унитазами, ваннами, душами	3,2	-	-
16.	Многоквартирные дома с централизованным холодным водоснабжением, без централизованного водоотведения, оборудованные умывальниками, мойками, унитазами	1,7	-	-
17.	Жилые дома с централизованным холодным водоснабжением, без централизованного водоотведения, оборудованные умывальниками, мойками, унитазами	2,4	-	-
18.	Многоквартирные и жилые дома с водоразборной колонкой	1,2	-	-
19.	Дома, использующиеся в качестве общежитий, оборудованные мойками, раковинами, унитазами, с душевыми с централизованным холодным и горячим водоснабжением, водоотведением	3,1	1,8	4,9
20.	Многоквартирные и жилые дома, оборудованные централизованным холодным водоснабжением, без централизованного водоотведения (без выгреба или септика), водонагревателем всех типов, с ванной	5,1	-	-
21.	Многоквартирные и жилые дома с водоразборной колонкой с централизованным водоотведением	1,2	-	1,2
22.	Дома, использующиеся в качестве общежитий, оборудованные централизованным холодным водоснабжением, без водоотведения (с выгребом или септиком), с общими душевыми	4,9	-	-

	на этаж и общими кухнями			
23.	Дома, использующиеся в качестве общежитий, оборудованные централизованным холодным водоснабжением, водоотведением, с общими душевыми на этаж и общими кухнями	4,9	-	4,9
24.	Дома, использующиеся в качестве общежитий, оборудованные централизованным холодным водоснабжением, водоотведением, без кухни и душевой	2,6	-	2,6
25.	Дома, использующиеся в качестве общежитий, оборудованные централизованным холодным водоснабжением, водоотведением, с общими душевыми, без кухни	4,3	-	4,3
26.	Общежития, оборудованные централизованным холодным и горячим водоснабжением, водоотведением, без душевой, с общей кухней	2,3	0,9	3,2

Приложение 7 – Нормативы потребления коммунальной услуги по холодному водоснабжению при использовании земельного участка и надворных построек[37]

№ п/п	Направление использования коммунального ресурса	Единица измерения	Норматив потребления
1.	Полив земельного участка	м³ в месяц на м²	0,06
2.	Водоснабжение открытых (крытых) летних бассейнов различных типов и конструкций, а также бань, саун, закрытых бассейнов, примыкающих к жилому дому и (или) отдельно стоящих на общем с жилым домом земельном участке	м³в месяц на человека	6,47
3.	Водоснабжение иных надворных построек, в том числе гаража, теплиц (зимних садов), других объектов	м³ в месяц на человека	1,02

Примечание: Период использования холодной воды на полив земельного участка с 15 апреля по 15 сентября ежегодно.

[37] – Приказ Министерства жилищно-коммунального хозяйства Ставропольского края от 16.05.2013 № 131-о/д «Об утверждении нормативов потребления коммунальных услуг по холодному и горячему водоснабжению и водоотведению в Ставропольском крае». Приложение 3.

Приложение 8 – Нормы расчета стоянок автомобилей[38]

Здания и сооружения, рекреационные территории, объекты отдыха	Расчетная единица	Предусматривается 1 машино-место на следующее количество расчетных единиц
Здания и сооружения		
Учреждения органов государственной власти, органы местного самоуправления	м² общей площади	200 - 220
Административно-управленческие учреждения, иностранные представительства, представительства субъектов Российской Федерации, здания и помещения общественных организаций	м² общей площади	100 - 120
Коммерческо-деловые центры, офисные здания и помещения, страховые компании	м² общей площади	50 – 60
Банки и банковские учреждения, кредитно-финансовые учреждения:		
- с операционными залами	м² общей площади	30 – 35
- без операционных залов	м² общей площади	55 – 60
Здания и комплексы многофункциональные	По СП 160.1325800	
Здания судов общей юрисдикции	По СП 152.13330	
Здания и сооружения следственных органов	По СП 228.1325800	
Образовательные организации, реализующие программы высшего образования	Преподаватели, сотрудники, студенты, занятые в одну смену	2 – 4 преподавателя и сотрудника + 1 машино-место на 10 студентов
Профессиональные образовательные организации, образовательные организации искусств городского значения	Преподаватели, занятые в одну смену	2 – 3
Центры обучения, самодеятельного творчества, клубы по интересам для взрослых	м² общей площади	20 – 25
Научно-исследовательские и проектные институты	м² общей площади	140 – 170
Производственные здания, коммунально-складские объекты, размещаемые в составе многофункциональных зон	Работающие в двух смежных сменах, чел.	6 – 8
Объекты производственного и коммунального назначения, размещаемые на участках территорий производственных и промышленно-производственных объектов	100 чел., работающих в двух смежных сменах	7 – 10
Магазины-склады (мелкооптовой и розничной торговли, гипермаркеты)	м² общей площади	30 – 35
Объекты торгового назначения с широким ассортиментом товаров периодического спроса продовольственной и (или) непродовольственной групп (торговые центры, торговые комплексы, супермаркеты, универсамы, универмаги и т.п.)	м² общей площади	40 – 50

[38] – Составлено по СП 42.13330.2016 Градостроительство. Планировка и застройка городских и сельских поселений. Актуализированная редакция СНиП 2.07.01-89*

Специализированные магазины по продаже товаров эпизодического спроса непродовольственной группы (спортивные, автосалоны, мебельные, бытовой техники, музыкальных инструментов, ювелирные, книжные и т.п.)	м² общей площади	60 – 70
Рынки постоянные:		
- универсальные и непродовольственные	м² общей площади	30 – 40
- продовольственные и сельскохозяйственные	м² общей площади	40 – 50
Предприятия общественного питания периодического спроса (рестораны, кафе)	Посадочные места	4 – 5
Объекты коммунально-бытового обслуживания:		
- бани	Единовременные посетители	5 – 6
- ателье, фотосалоны городского значения, салоны-парикмахерские, салоны красоты, солярии, салоны моды, свадебные салоны	м² общей площади	10 – 15
- салоны ритуальных услуг	м² общей площади	20 – 25
- химчистки, прачечные, ремонтные мастерские, специализированные центры по обслуживанию сложной бытовой техники и др.	Рабочее место приемщика	1 – 2
Гостиницы	По СП 257.1325800	
Выставочно-музейные комплексы, музеи-заповедники, музеи, галереи, выставочные залы	Единовременные посетители	6 – 8
Здания театрально-зрелищные	В соответствии с СП 309.1325800	
Центральные, специальные и специализированные библиотеки, интернет-кафе	Постоянные места	6 – 8
Объекты религиозных конфессий (церкви, костелы, мечети, синагоги и др.)	Единовременные посетители	8 – 10, но не менее 10 машино-мест на объект
Досугово-развлекательные учреждения: развлекательные центры, дискотеки, залы игровых автоматов, ночные клубы	Единовременные посетители	4 – 7
Бильярдные, боулинги	Единовременные посетители	3 – 4
Здания и помещения медицинских организаций	По СП 158.13330	
Спортивные комплексы и стадионы с трибунами	Места на трибунах	25 – 30
Оздоровительные комплексы (фитнес-клубы, ФОК, спортивные и тренажерные залы)	м² общей площади	25 – 55
- общей площадью менее 1000 м²		25 – 40
- общей площадью 1000 м² и более	м² общей площади	40 – 55
Муниципальные детские физкультурно-оздоровительные объекты локального и районного уровней обслуживания:		
- тренажерные залы площадью 150 - 500 м²	Единовременные посетители	8 – 10
- ФОК с залом площадью 1000 - 2000 м²	Единовременные посетители	10
- ФОК с залом и бассейном общей площадью 2000 - 3000 м²	Единовременные посетители	5 – 7
Специализированные спортивные клубы и комплексы (теннис, конный спорт, горнолыжные центры и др.)	Единовременные посетители	3 – 4

Аквапарки, бассейны	Единовременные посетители	5 – 7
Катки с искусственным покрытием общей площадью более 3000 м²	Единовременные посетители	6 – 7
Железнодорожные вокзалы	Пассажиры дальнего следования в час пик	8 – 10
Автовокзалы	Пассажиры в час пик	10 – 15
Исправительные учреждения и центры уголовно-исполнительной системы	Одно машино-место на следующее количество расчетных единиц по СП 308.1325800	7 – 9
Рекреационные территории и объекты отдыха		
Пляжи и парки в зонах отдыха	100 единовременных посетителей	15 – 20
Лесопарки и заповедники	100 единовременных посетителей	7 – 10
Базы кратковременного отдыха (спортивные, лыжные, рыболовные, охотничьи и др.)	100 единовременных посетителей	10 - 15
Береговые базы маломерного флота	100 единовременных посетителей	10 – 15
Дома отдыха и санатории, санатории-профилактории, базы отдыха предприятий и туристские базы	100 отдыхающих и обслуживающего персонала	3 – 5
Предприятия общественного питания, торговли	100 мест в залах или единовременных посетителей и персонала	7 – 10

Примечания:
1. Длина пешеходных подходов от стоянок для временного хранения легковых автомобилей до объектов в зонах массового отдыха не должна превышать 1000 м.
2. Число машино-мест следует принимать при уровне автомобилизации, определенном на расчетный срок.
3. Перечень зданий и сооружений уточняется в соответствующих сводах правил, регламентирующих проектирование зданий и сооружений, площадок и помещений, предназначенных для стоянок.

Приложение 9 – Перечень линий градостроительного регулирования

Красные линии – линии, которые обозначают границы территорий общего пользования и подлежат установлению, изменению или отмене в документации по планировке территории;

Линия застройки – граница застройки, устанавливаемая при размещении зданий, строений, сооружений с отступом от красных линий или от границ земельного участка.

Отступ застройки – расстояние между красной линией или границей земельного участка и стеной здания, строения, сооружения.

Береговая линия – граница земель, покрытых поверхностными водами водного объекта (граница поверхностного водного объекта). Береговая линия определяется в соответствии с пунктом 4 статьи 5 Водного кодекса Российской Федерации.

Граница земельного участка – замкнутая линия, соединяющая крайние точки земельного участка и не пересекающая этот земельный участок.

Граница зон действия сервитута – граница земельного участка, в отношении которого установлено право ограниченного пользования лицами, не являющимися собственниками данного участка (сервитут).

Границы водоохранных зон – границы территорий, которые примыкают к береговой линии рек, ручьев, каналов, озер, водохранилищ и на которых устанавливается специальный режим осуществления хозяйственной и иной деятельности в целях предотвращения загрязнения, засорения, заиления указанных водных объектов и истощения их вод, а также сохранения среды обитания водных биологических ресурсов и других объектов животного и растительного мира.

Границы прибрежных защитных полос – границы территорий внутри водоохранных зон, на которых в соответствии с Водным кодексом Российской Федерации вводятся дополнительные ограничения природопользования.

Границы зон санитарной охраны источников питьевого водоснабжения – границы зон санитарной (горно-санитарной) охраны в составе первого пояса (строгого режима), второго и третьего поясов (пояса ограничений), обеспечивающих санитарную охрану от загрязнения источников водоснабжения и водопроводных сооружений, а также территорий, на которых они расположены:

- **границы I пояса зоны санитарной охраны** – границы территории расположения водозаборов, площадок всех водопроводных сооружений и водопроводящего канала;

- **границы II и III поясов зоны санитарной охраны** – границы территории, предназначенной для предупреждения загрязнения воды источников водоснабжения.

Границы санитарно-защитной зоны устанавливаются от источников химического, биологического и/или физического воздействия либо от границы земельного участка, принадлежащего промышленному производству и объекту для ведения хозяйственной деятельности и оформленного в установленном

порядке (промышленная площадка) до ее внешней границы в заданном направлении.

Граница санитарно-защитной зоны в графических материалах генерального плана муниципального образования за пределами промышленной площадки обозначается специальными информационными знаками.

Границы территорий, подверженных риску возникновения чрезвычайных ситуаций природного и техногенного характера – границы территорий, на которых возможно проявление чрезвычайных ситуаций (аварий, опасных природных явлений, катастроф, стихийных или иных бедствий, которые могут повлечь за собой человеческие жертвы, ущерб здоровью населения или окружающей природной среде, значительные материальные потери и нарушение условий жизнедеятельности населения).

Заместитель главы администрации
города Пятигорска, управляющий
делами администрации города Пятигорска А.А.Малыгина

(Продолжение на 25-й стр.)

Отчет № 9. 26.10.2021 11:49:23

Итоговый финансовый отчет о поступлении и расходовании средств избирательного фонда кандидата
Бекчиян Арам Саакович
№ 40810810060109410672
ПАО Сбербанк России СП № 5230/0707 г. Пятигорск, ул. Кирова, д. 59
Выборы депутатов Думы города Пятигорска шестого созыва
Ставропольский край
Округ №5 (№ 5)

По состоянию на 26.10.2021
В руб.

Строка финансового отчета		Шифр строки	Сумма	Примечание
1		2	3	4
1	Поступило средств в избирательный фонд, всего	10	0	
1.1	Поступило средств в установленном порядке для формирования избирательного фонда	20	0	
1.1.1	Собственные средства кандидата, избирательного объединения	30	0	
1.1.2	Средства, выделенные кандидату выдвинувшим его избирательным объединением	40	0	
1.1.3	Добровольные пожертвования гражданина	50	0	
1.1.4	Добровольные пожертвования юридического лица	60	0	
1.2	Поступило в избирательный фонд денежных средств, подпадающих под действие п.9 ст.58 Федерального закона от 12.06.02 г., №67-ФЗ	70	0	
1.2.1	Собственные средства кандидата, избирательного объединения	80	0	
1.2.2	Средства, выделенные кандидату выдвинувшим его избирательным объединением	90	0	
1.2.3	Средства гражданина	100	0	
1.2.4	Средства юридического лица	110	0	
2	Возвращено денежных средств из избирательного фонда, всего	120	0	
2.1	Перечислено в доход бюджета	130	0	
2.2	Возвращено жертвователям денежных средств, поступивших с нарушением установленного порядка	140	0	
2.2.1	Гражданам, которым запрещено осуществлять пожертвования либо не указавшим обязательные сведения в платежном документе	150	0	
2.2.2	Юридическим лицам, которым запрещено осуществлять пожертвования либо не указавшим обязательные сведения в платежном документе	160	0	
2.2.3	Средств, превышающих предельный размер добровольных пожертвований	170	0	
2.3	Возвращено жертвователям денежных средств, поступивших в установленном порядке	180	0	
3	Израсходовано средств, всего	190	0	
3.1	На организацию сбора подписей избирателей	200	0	
3.1.1	Из них на оплату труда лиц, привлекаемых для сбора подписей избирателей	210	0	
3.2	На предвыборную агитацию через организации телерадиовещания	220	0	
3.3	На предвыборную агитацию через редакции периодических печатных изданий	230	0	
3.4	На выпуск и распространение печатных и иных агитационных материалов	240	0	
3.5	На проведение публичных массовых мероприятий	250	0	
3.6	На оплату работ (услуг) информационного и консультационного характера	260	0	
3.7	На оплату других работ (услуг), выполненных (оказанных) юридическими лицами или гражданами по договорам	270	0	
3.8	На оплату иных расходов, непосредственно связанных с проведением избирательной кампании	280	0	
4.1	Распределено неизрасходованного остатка средств фонда	300	0	
4.1.1	Денежных средств, пропорционально перечисленным в избирательный фонд	310	0	
4	Остаток средств фонда на дату сдачи отчета (заверяется банковской справкой) (стр.400 = стр.10 - стр.120 - стр.190 - стр.300)	400	0	

Отчет № 9. 26.10.2021 11:46:41

Итоговый финансовый отчет о поступлении и расходовании средств избирательного фонда избирательного объединения
Региональное отделение ВСЕРОССИЙСКОЙ ПОЛИТИЧЕСКОЙ ПАРТИИ "РОДИНА" в Ставропольском крае, Ставропольский край
№ 40704810560100000010
Выборы депутатов Думы города Пятигорска шестого созыва

По состоянию на 13.10.2021
В руб.

Строка финансового отчета		Шифр строки	Сумма	Примечание
1		2	3	4
1	Поступило средств в избирательный фонд, всего	10	1500	
1.1	Поступило средств в установленном порядке для формирования избирательного фонда	20	1500	
1.1.1	Собственные средства кандидата, избирательного объединения	30	0	
1.1.2	Средства, выделенные кандидату выдвинувшим его избирательным объединением	40	0	
1.1.3	Добровольные пожертвования гражданина	50	1500	
1.1.4	Добровольные пожертвования юридического лица	60	0	
1.2	Поступило в избирательный фонд денежных средств, подпадающих под действие п.9 ст.58 Федерального закона от 12.06.02 г., №67-ФЗ	70	0	
1.2.1	Собственные средства кандидата, избирательного объединения	80	0	
1.2.2	Средства, выделенные кандидату выдвинувшим его избирательным объединением	90	0	
1.2.3	Средства гражданина	100	0	
1.2.4	Средства юридического лица	110	0	
2	Возвращено денежных средств из избирательного фонда, всего	120	500	
2.1	Перечислено в доход бюджета	130	0	
2.2	Возвращено жертвователям денежных средств, поступивших с нарушением установленного порядка	140	0	
2.2.1	Гражданам, которым запрещено осуществлять пожертвования либо не указавшим обязательные сведения в платежном документе	150	0	
2.2.2	Юридическим лицам, которым запрещено осуществлять пожертвования либо не указавшим обязательные сведения в платежном документе	160	0	
2.2.3	Средств, превышающих предельный размер добровольных пожертвований	170	0	
2.3	Возвращено жертвователям денежных средств, поступивших в установленном порядке	180	500	
3	Израсходовано средств, всего	190	1000	
3.1	На организацию сбора подписей избирателей	200	1000	
3.1.1	Из них на оплату труда лиц, привлекаемых для сбора подписей избирателей	210	0	
3.2	На предвыборную агитацию через организации телерадиовещания	220	0	
3.3	На предвыборную агитацию через редакции периодических печатных изданий	230	0	
3.4	На выпуск и распространение печатных и иных агитационных материалов	240	0	
3.5	На проведение публичных массовых мероприятий	250	0	
3.6	На оплату работ (услуг) информационного и консультационного характера	260	0	
3.7	На оплату других работ (услуг), выполненных (оказанных) юридическими лицами или гражданами по договорам	270	0	
3.8	На оплату иных расходов, непосредственно связанных с проведением избирательной кампании	280	0	
4.1	Распределено неизрасходованного остатка средств фонда	300	0	
4.1.1	Денежных средств, пропорционально перечисленным в избирательный фонд	310	0	
4	Остаток средств фонда на дату сдачи отчета (заверяется банковской справкой) (стр.400 = стр.10 - стр.120 - стр.190 - стр.300)	400	0	

Отчет № 9. 26.10.2021 11:45:49

Итоговый финансовый отчет о поступлении и расходовании средств избирательного фонда кандидата
Геворкян Гаянэ Андреевна
№ 40810810260109410728
ПАО Сбербанк России СП № 5230/0707 г. Пятигорск, ул. Кирова, д. 59
Выборы депутатов Думы города Пятигорска шестого созыва
Ставропольский край
Округ №11 (№ 11)

По состоянию на 14.10.2021
В руб.

Строка финансового отчета		Шифр строки	Сумма	Примечание
1		2	3	4
1	Поступило средств в избирательный фонд, всего	10	6500	
1.1	Поступило средств в установленном порядке для формирования избирательного фонда	20	5000	
1.1.1	Собственные средства кандидата, избирательного объединения	30	5000	
1.1.2	Средства, выделенные кандидату выдвинувшим его избирательным объединением	40	0	
1.1.3	Добровольные пожертвования гражданина	50	0	
1.1.4	Добровольные пожертвования юридического лица	60	0	
1.2	Поступило в избирательный фонд денежных средств, подпадающих под действие п.9 ст.58 Федерального закона от 12.06.02 г., №67-ФЗ	70	1500	
1.2.1	Собственные средства кандидата, избирательного объединения	80	0	
1.2.2	Средства, выделенные кандидату выдвинувшим его избирательным объединением	90	0	
1.2.3	Средства гражданина	100	1500	
1.2.4	Средства юридического лица	110	0	
2	Возвращено денежных средств из избирательного фонда, всего	120	1500	
2.1	Перечислено в доход бюджета	130	0	
2.2	Возвращено жертвователям денежных средств, поступивших с нарушением установленного порядка	140	1500	
2.2.1	Гражданам, которым запрещено осуществлять пожертвования либо не указавшим обязательные сведения в платежном документе	150	1500	
2.2.2	Юридическим лицам, которым запрещено осуществлять пожертвования либо не указавшим обязательные сведения в платежном документе	160	0	
2.2.3	Средств, превышающих предельный размер добровольных пожертвований	170	0	
2.3	Возвращено жертвователям денежных средств, поступивших в установленном порядке	180	0	
3	Израсходовано средств, всего	190	5000	
3.1	На организацию сбора подписей избирателей	200	0	
3.1.1	Из них на оплату труда лиц, привлекаемых для сбора подписей избирателей	210	0	
3.2	На предвыборную агитацию через организации телерадиовещания	220	0	
3.3	На предвыборную агитацию через редакции периодических печатных изданий	230	0	
3.4	На выпуск и распространение печатных и иных агитационных материалов	240	5000	
3.5	На проведение публичных массовых мероприятий	250	0	
3.6	На оплату работ (услуг) информационного и консультационного характера	260	0	
3.7	На оплату других работ (услуг), выполненных (оказанных) юридическими лицами или гражданами по договорам	270	0	
3.8	На оплату иных расходов, непосредственно связанных с проведением избирательной кампании	280	0	
4.1	Распределено неизрасходованного остатка средств фонда	300	0	
4.1.1	Денежных средств, пропорционально перечисленным в избирательный фонд	310	0	
4	Остаток средств фонда на дату сдачи отчета (заверяется банковской справкой) (стр.400 = стр.10 - стр.120 - стр.190 - стр.300)	400	0	

Отчет № 9. 26.10.2021 11:43:34

Итоговый финансовый отчет о поступлении и расходовании средств избирательного фонда кандидата
Киберов Сергей Магомедович
№ 40810810760109410406
ПАО Сбербанк России СП № 5230/0707 г. Пятигорск, ул. Кирова, д. 59
Выборы депутатов Думы города Пятигорска шестого созыва
Ставропольский край
Округ №4 (№ 4)

По состоянию на 13.10.2021
В руб.

Строка финансового отчета		Шифр строки	Сумма	Примечание
1		2	3	4
1	Поступило средств в избирательный фонд, всего	10	1500	
1.1	Поступило средств в установленном порядке для формирования избирательного фонда	20	1500	
1.1.1	Собственные средства кандидата, избирательного объединения	30	1500	
1.1.2	Средства, выделенные кандидату выдвинувшим его избирательным объединением	40	0	
1.1.3	Добровольные пожертвования гражданина	50	0	
1.1.4	Добровольные пожертвования юридического лица	60	0	
1.2	Поступило в избирательный фонд денежных средств, подпадающих под действие п.9 ст.58 Федерального закона от 12.06.02 г., №67-ФЗ	70	0	
1.2.1	Собственные средства кандидата, избирательного объединения	80	0	
1.2.2	Средства, выделенные кандидату выдвинувшим его избирательным объединением	90	0	
1.2.3	Средства гражданина	100	0	
1.2.4	Средства юридического лица	110	0	
2	Возвращено денежных средств из избирательного фонда, всего	120	1300	
2.1	Перечислено в доход бюджета	130	0	
2.2	Возвращено жертвователям денежных средств, поступивших с нарушением установленного порядка	140	0	
2.2.1	Гражданам, которым запрещено осуществлять пожертвования либо не указавшим обязательные сведения в платежном документе	150	0	
2.2.2	Юридическим лицам, которым запрещено осуществлять пожертвования либо не указавшим обязательные сведения в платежном документе	160	0	
2.2.3	Средств, превышающих предельный размер добровольных пожертвований	170	0	
2.3	Возвращено жертвователям денежных средств, поступивших в установленном порядке	180	1300	
3	Израсходовано средств, всего	190	200	
3.1	На организацию сбора подписей избирателей	200	200	
3.1.1	Из них на оплату труда лиц, привлекаемых для сбора подписей избирателей	210	0	
3.2	На предвыборную агитацию через организации телерадиовещания	220	0	
3.3	На предвыборную агитацию через редакции периодических печатных изданий	230	0	
3.4	На выпуск и распространение печатных и иных агитационных материалов	240	0	
3.5	На проведение публичных массовых мероприятий	250	0	
3.6	На оплату работ (услуг) информационного и консультационного характера	260	0	
3.7	На оплату других работ (услуг), выполненных (оказанных) юридическими лицами или гражданами по договорам	270	0	
3.8	На оплату иных расходов, непосредственно связанных с проведением избирательной кампании	280	0	
4.1	Распределено неизрасходованного остатка средств фонда	300	0	
4.1.1	Денежных средств, пропорционально перечисленным в избирательный фонд	310	0	
4	Остаток средств фонда на дату сдачи отчета (заверяется банковской справкой) (стр.400 = стр.10 - стр.120 - стр.190 - стр.300)	400	0	

Отчет № 9. 26.10.2021 11:41:57

Итоговый финансовый отчет о поступлении и расходовании средств избирательного фонда кандидата
Симанин Владимир Георгиевич
№ 40810810760109410862
ПАО Сбербанк России СП № 5230/0707 г. Пятигорск, ул. Кирова, д. 59
Выборы депутатов Думы города Пятигорска шестого созыва
Ставропольский край
Округ №1 (№ 1)

По состоянию на 22.10.2021
В руб.

Строка финансового отчета		Шифр строки	Сумма	Примечание
1		2	3	4
1	Поступило средств в избирательный фонд, всего	10	0	
1.1	Поступило средств в установленном порядке для формирования избирательного фонда	20	0	
1.1.1	Собственные средства кандидата, избирательного объединения	30	0	
1.1.2	Средства, выделенные кандидату выдвинувшим его избирательным объединением	40	0	
1.1.3	Добровольные пожертвования гражданина	50	0	
1.1.4	Добровольные пожертвования юридического лица	60	0	
1.2	Поступило в избирательный фонд денежных средств, подпадающих под действие п.9 ст.58 Федерального закона от 12.06.02 г., №67-ФЗ	70	0	
1.2.1	Собственные средства кандидата, избирательного объединения	80	0	
1.2.2	Средства, выделенные кандидату выдвинувшим его избирательным объединением	90	0	
1.2.3	Средства гражданина	100	0	
1.2.4	Средства юридического лица	110	0	
2	Возвращено денежных средств из избирательного фонда, всего	120	0	
2.1	Перечислено в доход бюджета	130	0	
2.2	Возвращено жертвователям денежных средств, поступивших с нарушением установленного порядка	140	0	
2.2.1	Гражданам, которым запрещено осуществлять пожертвования либо не указавшим обязательные сведения в платежном документе	150	0	
2.2.2	Юридическим лицам, которым запрещено осуществлять пожертвования либо не указавшим обязательные сведения в платежном документе	160	0	
2.2.3	Средств, превышающих предельный размер добровольных пожертвований	170	0	
2.3	Возвращено жертвователям денежных средств, поступивших в установленном порядке	180	0	
3	Израсходовано средств, всего	190	0	
3.1	На организацию сбора подписей избирателей	200	0	
3.1.1	Из них на оплату труда лиц, привлекаемых для сбора подписей избирателей	210	0	
3.2	На предвыборную агитацию через организации телерадиовещания	220	0	
3.3	На предвыборную агитацию через редакции периодических печатных изданий	230	0	
3.4	На выпуск и распространение печатных и иных агитационных материалов	240	0	
3.5	На проведение публичных массовых мероприятий	250	0	
3.6	На оплату работ (услуг) информационного и консультационного характера	260	0	
3.7	На оплату других работ (услуг), выполненных (оказанных) юридическими лицами или гражданами по договорам	270	0	
3.8	На оплату иных расходов, непосредственно связанных с проведением избирательной кампании	280	0	
4.1	Распределено неизрасходованного остатка средств фонда	300	0	
4.1.1	Денежных средств, пропорционально перечисленным в избирательный фонд	310	0	
4	Остаток средств фонда на дату сдачи отчета (заверяется банковской справкой) (стр.400 = стр.10 - стр.120 - стр.190 - стр.300)	400	0	

Отчет № 9. 26.10.2021 11:41:12

Итоговый финансовый отчет о поступлении и расходовании средств избирательного фонда кандидата
Карнасенко Вячеслав Павлович
№ 40810810560109410664
ПАО Сбербанк России СП № 5230/0707 г. Пятигорск, ул. Кирова, д. 59
Выборы депутатов Думы города Пятигорска шестого созыва
Ставропольский край
Округ №3 (№ 3)

По состоянию на 20.10.2021
В руб.

Строка финансового отчета		Шифр строки	Сумма	Примечание
1		2	3	4
1	Поступило средств в избирательный фонд, всего	10	0	
1.1	Поступило средств в установленном порядке для формирования избирательного фонда	20	0	
1.1.1	Собственные средства кандидата, избирательного объединения	30	0	
1.1.2	Средства, выделенные кандидату выдвинувшим его избирательным объединением	40	0	
1.1.3	Добровольные пожертвования гражданина	50	0	
1.1.4	Добровольные пожертвования юридического лица	60	0	
1.2	Поступило в избирательный фонд денежных средств, подпадающих под действие п.9 ст.58 Федерального закона от 12.06.02 г., №67-ФЗ	70	0	
1.2.1	Собственные средства кандидата, избирательного объединения	80	0	
1.2.2	Средства, выделенные кандидату выдвинувшим его избирательным объединением	90	0	
1.2.3	Средства гражданина	100	0	
1.2.4	Средства юридического лица	110	0	
2	Возвращено денежных средств из избирательного фонда, всего	120	0	
2.1	Перечислено в доход бюджета	130	0	

(Продолжение на 26-й стр.)

2.2	Возвращено жертвователям денежных средств, поступивших с нарушением установленного порядка	140	0	
2.2.1	Гражданам, которым запрещено осуществлять пожертвования либо не указавшим обязательные сведения в платежном документе	150	0	
2.2.2	Юридическим лицам, которым запрещено осуществлять пожертвования либо не указавшим обязательные сведения в платежном документе	160	0	
2.2.3	Средств, превышающих предельный размер добровольных пожертвований	170	0	
2.3	Возвращено жертвователям денежных средств, поступивших в установленном порядке	180	0	
3	Израсходовано средств, всего	190	0	
3.1	На организацию сбора подписей избирателей	200	0	
3.1.1	Из них на оплату труда лиц, привлекаемых для сбора подписей избирателей	210	0	
3.2	На предвыборную агитацию через организации телерадиовещания	220	0	
3.3	На предвыборную агитацию через редакции периодических печатных изданий	230	0	
3.4	На выпуск и распространение печатных и иных агитационных материалов	240	0	
3.5	На проведение публичных массовых мероприятий	250	0	
3.6	На оплату работ (услуг) информационного и консультационного характера	260	0	
3.7	На оплату других работ (услуг), выполненных (оказанных) юридическими лицами или гражданами по договорам	270	0	
3.8	На оплату иных расходов, непосредственно связанных с проведением избирательной кампании	280	0	
4.1	Распределено неизрасходованного остатка средств фонда	300	0	
4.1.1	Денежных средств, пропорционально перечисленным в избирательный фонд	310	0	
4	Остаток средств фонда на дату сдачи отчета (заверяется банковской справкой) (стр.400 = стр.10 - стр.120 - стр.190 - стр.300)	400	0	

Отчет № 9. 26.10.2021 11:40:27

Итоговый финансовый отчет о поступлении и расходовании средств избирательного фонда кандидата
Месропов Евгений Жозефович
№ 40810810560109410703
ПАО Сбербанк России СП № 5230/0707 г. Пятигорск, ул. Кирова, д. 59
Выборы депутатов Думы города Пятигорска шестого созыва
Ставропольский край
Округ №3 (№ 3)

По состоянию на 27.09.2021
В руб

Строка финансового отчета		Шифр строки	Сумма	Примечание
1		2	3	4
1	Поступило средств в избирательный фонд, всего	10	10300	
1.1	Поступило средств в установленном порядке для формирования избирательного фонда	20	10300	
1.1.1	Собственные средства кандидата, избирательного объединения	30	10300	
1.1.2	Средства, выделенные кандидату выдвинувшим его избирательным объединением	40	0	
1.1.3	Добровольные пожертвования гражданина	50	0	
1.1.4	Добровольные пожертвования юридического лица	60	0	
1.2	Поступило в избирательный фонд денежных средств, подпадающих под действие п.9 ст.58 Федерального закона от 12.06.02 г., №67-ФЗ	70	0	
1.2.1	Собственные средства кандидата, избирательного объединения	80	0	
1.2.2	Средства, выделенные кандидату выдвинувшим его избирательным объединением	90	0	
1.2.3	Средства гражданина	100	0	
1.2.4	Средства юридического лица	110	0	
2	Возвращено денежных средств из избирательного фонда, всего	120	0	
2.1	Перечислено в доход бюджета	130	0	
2.2	Возвращено жертвователям денежных средств, поступивших с нарушением установленного порядка	140	0	
2.2.1	Гражданам, которым запрещено осуществлять пожертвования либо не указавшим обязательные сведения в платежном документе	150	0	
2.2.2	Юридическим лицам, которым запрещено осуществлять пожертвования либо не указавшим обязательные сведения в платежном документе	160	0	
2.2.3	Средств, превышающих предельный размер добровольных пожертвований	170	0	
2.3	Возвращено жертвователям денежных средств, поступивших в установленном порядке	180	0	
3	Израсходовано средств, всего	190	10300	
3.1	На организацию сбора подписей избирателей	200	0	
3.1.1	Из них на оплату труда лиц, привлекаемых для сбора подписей избирателей	210	0	
3.2	На предвыборную агитацию через организации телерадиовещания	220	0	
3.3	На предвыборную агитацию через редакции периодических печатных изданий	230	0	
3.4	На выпуск и распространение печатных и иных агитационных материалов	240	10300	
3.5	На проведение публичных массовых мероприятий	250	0	
3.6	На оплату работ (услуг) информационного и консультационного характера	260	0	
3.7	На оплату других работ (услуг), выполненных (оказанных) юридическими лицами или гражданами по договорам	270	0	
3.8	На оплату иных расходов, непосредственно связанных с проведением избирательной кампании	280	0	
4.1	Распределено неизрасходованного остатка средств фонда	300	0	
4.1.1	Денежных средств, пропорционально перечисленным в избирательный фонд	310	0	
4	Остаток средств фонда на дату сдачи отчета (заверяется банковской справкой) (стр.400 = стр.10 - стр.120 - стр.190 - стр.300)	400	0	

Отчет № 9. 26.10.2021 11:39:51

Итоговый финансовый отчет о поступлении и расходовании средств избирательного фонда кандидата
Степанян Виген Грачикович
№ 40810810260106410799
ПАО Сбербанк России СП № 5230/0707 г. Пятигорск, ул. Кирова, д. 59
Выборы депутатов Думы города Пятигорска шестого созыва
Ставропольский край
Округ №2 (№ 2)

По состоянию на 19.10.2021
В руб.

Строка финансового отчета		Шифр строки	Сумма	Примечание
1		2	3	4
1	Поступило средств в избирательный фонд, всего	10	18200	
1.1	Поступило средств в установленном порядке для формирования избирательного фонда	20	18200	
1.1.1	Собственные средства кандидата, избирательного объединения	30	18200	
1.1.2	Средства, выделенные кандидату выдвинувшим его избирательным объединением	40	0	
1.1.3	Добровольные пожертвования гражданина	50	0	
1.1.4	Добровольные пожертвования юридического лица	60	0	
1.2	Поступило в избирательный фонд денежных средств, подпадающих под действие п.9 ст.58 Федерального закона от 12.06.02 г., №67-ФЗ	70	0	
1.2.1	Собственные средства кандидата, избирательного объединения	80	0	
1.2.2	Средства, выделенные кандидату выдвинувшим его избирательным объединением	90	0	
1.2.3	Средства гражданина	100	0	
1.2.4	Средства юридического лица	110	0	
2	Возвращено денежных средств из избирательного фонда, всего	120	0	
2.1	Перечислено в доход бюджета	130	0	
2.2	Возвращено жертвователям денежных средств, поступивших с нарушением установленного порядка	140	0	
2.2.1	Гражданам, которым запрещено осуществлять пожертвования либо не указавшим обязательные сведения в платежном документе	150	0	
2.2.2	Юридическим лицам, которым запрещено осуществлять пожертвования либо не указавшим обязательные сведения в платежном документе	160	0	
2.2.3	Средств, превышающих предельный размер добровольных пожертвований	170	0	
2.3	Возвращено жертвователям денежных средств, поступивших в установленном порядке	180	0	
3	Израсходовано средств, всего	190	18200	
3.1	На организацию сбора подписей избирателей	200	0	
3.1.1	Из них на оплату труда лиц, привлекаемых для сбора подписей избирателей	210	0	
3.2	На предвыборную агитацию через организации телерадиовещания	220	0	
3.3	На предвыборную агитацию через редакции периодических печатных изданий	230	0	
3.4	На выпуск и распространение печатных и иных агитационных материалов	240	18200	
3.5	На проведение публичных массовых мероприятий	250	0	
3.6	На оплату работ (услуг) информационного и консультационного характера	260	0	
3.7	На оплату других работ (услуг), выполненных (оказанных) юридическими лицами или гражданами по договорам	270	0	
3.8	На оплату иных расходов, непосредственно связанных с проведением избирательной кампании	280	0	
4.1	Распределено неизрасходованного остатка средств фонда	300	0	
4.1.1	Денежных средств, пропорционально перечисленным в избирательный фонд	310	0	
4	Остаток средств фонда на дату сдачи отчета (заверяется банковской справкой) (стр.400 = стр.10 - стр.120 - стр.190 - стр.300)	400	0	

Отчет № 9. 26.10.2021 11:39:14

Итоговый финансовый отчет о поступлении и расходовании средств избирательного фонда кандидата
Олейников Станислав Андреевич
№ 40810810160109410666
ПАО Сбербанк России СП № 5230/0707 г. Пятигорск, ул. Кирова, д. 59
Выборы депутатов Думы города Пятигорска шестого созыва
Ставропольский край
Округ №2 (№ 2)

По состоянию на 20.10.2021
В руб.

Строка финансового отчета		Шифр строки	Сумма	Примечание
1		2	3	4
1	Поступило средств в избирательный фонд, всего	10	0	
1.1	Поступило средств в установленном порядке для формирования избирательного фонда	20	0	
1.1.1	Собственные средства кандидата, избирательного объединения	30	0	
1.1.2	Средства, выделенные кандидату выдвинувшим его избирательным объединением	40	0	
1.1.3	Добровольные пожертвования гражданина	50	0	
1.1.4	Добровольные пожертвования юридического лица	60	0	
1.2	Поступило в избирательный фонд денежных средств, подпадающих под действие п.9 ст.58 Федерального закона от 12.06.02 г., №67-ФЗ	70	0	
1.2.1	Собственные средства кандидата, избирательного объединения	80	0	
1.2.2	Средства, выделенные кандидату выдвинувшим его избирательным объединением	90	0	
1.2.3	Средства гражданина	100	0	
1.2.4	Средства юридического лица	110	0	
2	Возвращено денежных средств из избирательного фонда, всего	120	0	
2.1	Перечислено в доход бюджета	130	0	
2.2	Возвращено жертвователям денежных средств, поступивших с нарушением установленного порядка	140	0	
2.2.1	Гражданам, которым запрещено осуществлять пожертвования либо не указавшим обязательные сведения в платежном документе	150	0	
2.2.2	Юридическим лицам, которым запрещено осуществлять пожертвования либо не указавшим обязательные сведения в платежном документе	160	0	
2.2.3	Средств, превышающих предельный размер добровольных пожертвований	170	0	
2.3	Возвращено жертвователям денежных средств, поступивших в установленном порядке	180	0	
3	Израсходовано средств, всего	190	0	
3.1	На организацию сбора подписей избирателей	200	0	
3.1.1	Из них на оплату труда лиц, привлекаемых для сбора подписей избирателей	210	0	
3.2	На предвыборную агитацию через организации телерадиовещания	220	0	
3.3	На предвыборную агитацию через редакции периодических печатных изданий	230	0	
3.4	На выпуск и распространение печатных и иных агитационных материалов	240	0	
3.5	На проведение публичных массовых мероприятий	250	0	
3.6	На оплату работ (услуг) информационного и консультационного характера	260	0	
3.7	На оплату других работ (услуг), выполненных (оказанных) юридическими лицами или гражданами по договорам	270	0	
3.8	На оплату иных расходов, непосредственно связанных с проведением избирательной кампании	280	0	
4.1	Распределено неизрасходованного остатка средств фонда	300	0	
4.1.1	Денежных средств, пропорционально перечисленным в избирательный фонд	310	0	
4	Остаток средств фонда на дату сдачи отчета (заверяется банковской справкой) (стр.400 = стр.10 - стр.120 - стр.190 - стр.300)	400	0	

Отчет № 9. 26.10.2021 11:37:44

Итоговый финансовый отчет о поступлении и расходовании средств избирательного фонда кандидата
Квашин Станислав Александрович
№ 40810810660109410713
ПАО Сбербанк России СП № 5230/0707 г. Пятигорск, ул. Кирова, д. 59
Выборы депутатов Думы города Пятигорска шестого созыва
Ставропольский край
Округ №3 (№ 3)

По состоянию на 11.10.2021
В руб.

Строка финансового отчета		Шифр строки	Сумма	Примечание
1		2	3	4
1	Поступило средств в избирательный фонд, всего	10	36000	
1.1	Поступило средств в установленном порядке для формирования избирательного фонда	20	36000	
1.1.1	Собственные средства кандидата, избирательного объединения	30	36000	
1.1.2	Средства, выделенные кандидату выдвинувшим его избирательным объединением	40	0	
1.1.3	Добровольные пожертвования гражданина	50	0	
1.1.4	Добровольные пожертвования юридического лица	60	0	
1.2	Поступило в избирательный фонд денежных средств, подпадающих под действие п.9 ст.58 Федерального закона от 12.06.02 г., №67-ФЗ	70	0	
1.2.1	Собственные средства кандидата, избирательного объединения	80	0	
1.2.2	Средства, выделенные кандидату выдвинувшим его избирательным объединением	90	0	
1.2.3	Средства гражданина	100	0	
1.2.4	Средства юридического лица	110	0	
2	Возвращено денежных средств из избирательного фонда, всего	120	0	
2.1	Перечислено в доход бюджета	130	0	
2.2	Возвращено жертвователям денежных средств, поступивших с нарушением установленного порядка	140	0	
2.2.1	Гражданам, которым запрещено осуществлять пожертвования либо не указавшим обязательные сведения в платежном документе	150	0	
2.2.2	Юридическим лицам, которым запрещено осуществлять пожертвования либо не указавшим обязательные сведения в платежном документе	160	0	
2.2.3	Средств, превышающих предельный размер добровольных пожертвований	170	0	
2.3	Возвращено жертвователям денежных средств, поступивших в установленном порядке	180	0	
3	Израсходовано средств, всего	190	36000	
3.1	На организацию сбора подписей избирателей	200	0	
3.1.1	Из них на оплату труда лиц, привлекаемых для сбора подписей избирателей	210	0	
3.2	На предвыборную агитацию через организации телерадиовещания	220	0	
3.3	На предвыборную агитацию через редакции периодических печатных изданий	230	0	
3.4	На выпуск и распространение печатных и иных агитационных материалов	240	36000	
3.5	На проведение публичных массовых мероприятий	250	0	
3.6	На оплату работ (услуг) информационного и консультационного характера	260	0	
3.7	На оплату других работ (услуг), выполненных (оказанных) юридическими лицами или гражданами по договорам	270	0	
3.8	На оплату иных расходов, непосредственно связанных с проведением избирательной кампании	280	0	
4.1	Распределено неизрасходованного остатка средств фонда	300	0	
4.1.1	Денежных средств, пропорционально перечисленным в избирательный фонд	310	0	
4	Остаток средств фонда на дату сдачи отчета (заверяется банковской справкой) (стр.400 = стр.10 - стр.120 - стр.190 - стр.300)	400	0	

Отчет № 9. 26.10.2021 11:36:50

Итоговый финансовый отчет о поступлении и расходовании средств избирательного фонда кандидата
Самородский Алексей Николаевич
№ 40810810460109410298
ПАО Сбербанк России СП № 5230/0707 г. Пятигорск, ул. Кирова, д. 59
Выборы депутатов Думы города Пятигорска шестого созыва
Ставропольский край
Округ №1 (№ 1)

По состоянию на 19.10.2021
В руб.

Строка финансового отчета		Шифр строки	Сумма	Примечание
1		2	3	4
1	Поступило средств в избирательный фонд, всего	10	3750	
1.1	Поступило средств в установленном порядке для формирования избирательного фонда	20	3750	
1.1.1	Собственные средства кандидата, избирательного объединения	30	3750	
1.1.2	Средства, выделенные кандидату выдвинувшим его избирательным объединением	40	0	
1.1.3	Добровольные пожертвования гражданина	50	0	
1.1.4	Добровольные пожертвования юридического лица	60	0	
1.2	Поступило в избирательный фонд денежных средств, подпадающих под действие п.9 ст.58 Федерального закона от 12.06.02 г., №67-ФЗ	70	0	
1.2.1	Собственные средства кандидата, избирательного объединения	80	0	
1.2.2	Средства, выделенные кандидату выдвинувшим его избирательным объединением	90	0	
1.2.3	Средства гражданина	100	0	
1.2.4	Средства юридического лица	110	0	
2	Возвращено денежных средств из избирательного фонда, всего	120	0	
2.1	Перечислено в доход бюджета	130	0	
2.2	Возвращено жертвователям денежных средств, поступивших с нарушением установленного порядка	140	0	
2.2.1	Гражданам, которым запрещено осуществлять пожертвования либо не указавшим обязательные сведения в платежном документе	150	0	
2.2.2	Юридическим лицам, которым запрещено осуществлять пожертвования либо не указавшим обязательные сведения в платежном документе	160	0	
2.2.3	Средств, превышающих предельный размер добровольных пожертвований	170	0	
2.3	Возвращено жертвователям денежных средств, поступивших в установленном порядке	180	0	
3	Израсходовано средств, всего	190	3750	
3.1	На организацию сбора подписей избирателей	200	950	
3.1.1	Из них на оплату труда лиц, привлекаемых для сбора подписей избирателей	210	0	
3.2	На предвыборную агитацию через организации телерадиовещания	220	0	
3.3	На предвыборную агитацию через редакции периодических печатных изданий	230	0	

(Окончание на 27-й стр.)

3.4	На выпуск и распространение печатных и иных агитационных материалов	240	2800	
3.5	На проведение публичных массовых мероприятий	250	0	
3.6	На оплату работ (услуг) информационного и консультационного характера	260	0	
3.7	На оплату других работ (услуг), выполненных (оказанных) юридическими лицами или гражданами по договорам	270	0	
3.8	На оплату иных расходов, непосредственно связанных с проведением избирательной кампании	280	0	
4.1	Распределено неизрасходованного остатка средств фонда	300	0	
4.1.1	Денежных средств, пропорционально перечисленным в избирательный фонд	310	0	
4	Остаток средств фонда на дату сдачи отчета (заверяется банковской справкой) (стр.400 = стр.10 - стр.120 - стр.190 - стр.300)	400	0	

Отчет № 9. 26.10.2021 11:35:59

Итоговый финансовый отчет о поступлении и расходовании средств избирательного фонда кандидата
Султанов Султан Юсиф оглы
№ 40810810760109410736
ПАО Сбербанк России СП № 5230/0707 г. Пятигорск, ул. Кирова, д. 59
Выборы депутатов Думы города Пятигорска шестого созыва
Ставропольский край
Округ №7 (№ 7)

По состоянию на 20.10.2021
В руб.

Строка финансового отчета		Шифр строки	Сумма	Примечание
1		2	3	4
1	Поступило средств в избирательный фонд, всего	10	0	
1.1	Поступило средств в установленном порядке для формирования избирательного фонда	20	0	
1.1.1	Собственные средства кандидата, избирательного объединения	30	0	
1.1.2	Средства, выделенные кандидату выдвинувшим его избирательным объединением	40	0	
1.1.3	Добровольные пожертвования гражданина	50	0	
1.1.4	Добровольные пожертвования юридического лица	60	0	
1.2	Поступило в избирательный фонд денежных средств, подпадающих под действие п.9 ст.58 Федерального закона от 12.06.02 г., №67-ФЗ	70	0	
1.2.1	Собственные средства кандидата, избирательного объединения	80	0	
1.2.2	Средства, выделенные кандидату выдвинувшим его избирательным объединением	90	0	
1.2.3	Средства гражданина	100	0	
1.2.4	Средства юридического лица	110	0	
2	Возвращено денежных средств из избирательного фонда, всего	120	0	
2.1	Перечислено в доход бюджета	130	0	
2.2	Возвращено жертвователям денежных средств, поступивших с нарушением установленного порядка	140	0	
2.2.1	Гражданам, которым запрещено осуществлять пожертвования либо не указавшим обязательные сведения в платежном документе	150	0	
2.2.2	Юридическим лицам, которым запрещено осуществлять пожертвования либо не указавшим обязательные сведения в платежном документе	160	0	
2.2.3	Средств, превышающих предельный размер добровольных пожертвований	170	0	
2.3	Возвращено жертвователям денежных средств, поступивших в установленном порядке	180	0	
3	Израсходовано средств, всего	190	0	
3.1	На организацию сбора подписей избирателей	200	0	
3.1.1	Из них на оплату труда лиц, привлекаемых для сбора подписей избирателей	210	0	
3.2	На предвыборную агитацию через организации телерадиовещания	220	0	
3.3	На предвыборную агитацию через редакции периодических печатных изданий	230	0	
3.4	На выпуск и распространение печатных и иных агитационных материалов	240	0	
3.5	На проведение публичных массовых мероприятий	250	0	
3.6	На оплату работ (услуг) информационного и консультационного характера	260	0	
3.7	На оплату других работ (услуг), выполненных (оказанных) юридическими лицами или гражданами по договорам	270	0	
3.8	На оплату иных расходов, непосредственно связанных с проведением избирательной кампании	280	0	
4.1	Распределено неизрасходованного остатка средств фонда	300	0	
4.1.1	Денежных средств, пропорционально перечисленным в избирательный фонд	310	0	
4	Остаток средств фонда на дату сдачи отчета (заверяется банковской справкой) (стр.400 = стр.10 - стр.120 - стр.190 - стр.300)	400	0	

Отчет № 9. 26.10.2021 11:35:13

Итоговый финансовый отчет о поступлении и расходовании средств избирательного фонда кандидата
Иванов Руслан Русланович
№ 40810810360109410602
ПАО Сбербанк России СП № 5230/0707 г. Пятигорск, ул. Кирова, д. 59
Выборы депутатов Думы города Пятигорска шестого созыва
Ставропольский край
Округ №7 (№ 7)

По состоянию на 18.10.2021
В руб.

Строка финансового отчета		Шифр строки	Сумма	Примечание
1		2	3	4
1	Поступило средств в избирательный фонд, всего	10	0	
1.1	Поступило средств в установленном порядке для формирования избирательного фонда	20	0	
1.1.1	Собственные средства кандидата, избирательного объединения	30	0	
1.1.2	Средства, выделенные кандидату выдвинувшим его избирательным объединением	40	0	
1.1.3	Добровольные пожертвования гражданина	50	0	
1.1.4	Добровольные пожертвования юридического лица	60	0	
1.2	Поступило в избирательный фонд денежных средств, подпадающих под действие п.9 ст.58 Федерального закона от 12.06.02 г., №67-ФЗ	70	0	
1.2.1	Собственные средства кандидата, избирательного объединения	80	0	
1.2.2	Средства, выделенные кандидату выдвинувшим его избирательным объединением	90	0	
1.2.3	Средства гражданина	100	0	
1.2.4	Средства юридического лица	110	0	
2	Возвращено денежных средств из избирательного фонда, всего	120	0	
2.1	Перечислено в доход бюджета	130	0	
2.2	Возвращено жертвователям денежных средств, поступивших с нарушением установленного порядка	140	0	
2.2.1	Гражданам, которым запрещено осуществлять пожертвования либо не указавшим обязательные сведения в платежном документе	150	0	
2.2.2	Юридическим лицам, которым запрещено осуществлять пожертвования либо не указавшим обязательные сведения в платежном документе	160	0	
2.2.3	Средств, превышающих предельный размер добровольных пожертвований	170	0	
2.3	Возвращено жертвователям денежных средств, поступивших в установленном порядке	180	0	
3	Израсходовано средств, всего	190	0	
3.1	На организацию сбора подписей избирателей	200	0	
3.1.1	Из них на оплату труда лиц, привлекаемых для сбора подписей избирателей	210	0	
3.2	На предвыборную агитацию через организации телерадиовещания	220	0	
3.3	На предвыборную агитацию через редакции периодических печатных изданий	230	0	
3.4	На выпуск и распространение печатных и иных агитационных материалов	240	0	
3.5	На проведение публичных массовых мероприятий	250	0	
3.6	На оплату работ (услуг) информационного и консультационного характера	260	0	
3.7	На оплату других работ (услуг), выполненных (оказанных) юридическими лицами или гражданами по договорам	270	0	
3.8	На оплату иных расходов, непосредственно связанных с проведением избирательной кампании	280	0	
4.1	Распределено неизрасходованного остатка средств фонда	300	0	
4.1.1	Денежных средств, пропорционально перечисленным в избирательный фонд	310	0	
4	Остаток средств фонда на дату сдачи отчета (заверяется банковской справкой) (стр.400 = стр.10 - стр.120 - стр.190 - стр.300)	400	0	

Отчет № 9. 26.10.2021 11:34:26

Итоговый финансовый отчет о поступлении и расходовании средств избирательного фонда кандидата
Макаревич Александр Анатольевич
№ 40810810760109410477
ПАО Сбербанк России СП № 5230/0707 г. Пятигорск, ул. Кирова, д. 59
Выборы депутатов Думы города Пятигорска шестого созыва
Ставропольский край
Округ №4 (№ 4)

По состоянию на 15.10.2021
В руб.

Строка финансового отчета		Шифр строки	Сумма	Примечание
1		2	3	4
1	Поступило средств в избирательный фонд, всего	10	70302	
1.1	Поступило средств в установленном порядке для формирования избирательного фонда	20	70302	
1.1.1	Собственные средства кандидата, избирательного объединения	30	70302	
1.1.2	Средства, выделенные кандидату выдвинувшим его избирательным объединением	40	0	
1.1.3	Добровольные пожертвования гражданина	50	0	
1.1.4	Добровольные пожертвования юридического лица	60	0	
1.2	Поступило в избирательный фонд денежных средств, подпадающих под действие п.9 ст.58 Федерального закона от 12.06.02 г., №67-ФЗ	70	0	
1.2.1	Собственные средства кандидата, избирательного объединения	80	0	
1.2.2	Средства, выделенные кандидату выдвинувшим его избирательным объединением	90	0	
1.2.3	Средства гражданина	100	0	
1.2.4	Средства юридического лица	110	0	
2	Возвращено денежных средств из избирательного фонда, всего	120	0	
2.1	Перечислено в доход бюджета	130	0	
2.2	Возвращено жертвователям денежных средств, поступивших с нарушением установленного порядка	140	0	
2.2.1	Гражданам, которым запрещено осуществлять пожертвования либо не указавшим обязательные сведения в платежном документе	150	0	
2.2.2	Юридическим лицам, которым запрещено осуществлять пожертвования либо не указавшим обязательные сведения в платежном документе	160	0	
2.2.3	Средств, превышающих предельный размер добровольных пожертвований	170	0	
2.3	Возвращено жертвователям денежных средств, поступивших в установленном порядке	180	0	
3	Израсходовано средств, всего	190	0	
3.1	На организацию сбора подписей избирателей	200	0	
3.1.1	Из них на оплату труда лиц, привлекаемых для сбора подписей избирателей	210	0	
3.2	На предвыборную агитацию через организации телерадиовещания	220	0	
3.3	На предвыборную агитацию через редакции периодических печатных изданий	230	0	
3.4	На выпуск и распространение печатных и иных агитационных материалов	240	70302	
3.5	На проведение публичных массовых мероприятий	250	0	
3.6	На оплату работ (услуг) информационного и консультационного характера	260	0	
3.7	На оплату других работ (услуг), выполненных (оказанных) юридическими лицами или гражданами по договорам	270	0	
3.8	На оплату иных расходов, непосредственно связанных с проведением избирательной кампании	280	0	
4.1	Распределено неизрасходованного остатка средств фонда	300	0	
4.1.1	Денежных средств, пропорционально перечисленным в избирательный фонд	310	0	
4	Остаток средств фонда на дату сдачи отчета (заверяется банковской справкой) (стр.400 = стр.10 - стр.120 - стр.190 - стр.300)	400	0	

Отчет № 9. 26.10.2021 11:33:33

Итоговый финансовый отчет о поступлении и расходовании средств избирательного фонда кандидата
Алоян Владимир Шалвович
№ 40810810160109410695
ПАО Сбербанк России СП № 5230/0707 г. Пятигорск, ул. Кирова, д. 59
Выборы депутатов Думы города Пятигорска шестого созыва
Ставропольский край
Округ №2 (№ 2)

По состоянию на 18.10.2021
В руб.

Строка финансового отчета		Шифр строки	Сумма	Примечание
1		2	3	4
1	Поступило средств в избирательный фонд, всего	10	9100	
1.1	Поступило средств в установленном порядке для формирования избирательного фонда	20	9100	
1.1.1	Собственные средства кандидата, избирательного объединения	30	9100	
1.1.2	Средства, выделенные кандидату выдвинувшим его избирательным объединением	40	0	
1.1.3	Добровольные пожертвования гражданина	50	0	
1.1.4	Добровольные пожертвования юридического лица	60	0	
1.2	Поступило в избирательный фонд денежных средств, подпадающих под действие п.9 ст.58 Федерального закона от 12.06.02 г., №67-ФЗ	70	0	
1.2.1	Собственные средства кандидата, избирательного объединения	80	0	
1.2.2	Средства, выделенные кандидату выдвинувшим его избирательным объединением	90	0	
1.2.3	Средства гражданина	100	0	
1.2.4	Средства юридического лица	110	0	
2	Возвращено денежных средств из избирательного фонда, всего	120	0	
2.1	Перечислено в доход бюджета	130	0	
2.2	Возвращено жертвователям денежных средств, поступивших с нарушением установленного порядка	140	0	
2.2.1	Гражданам, которым запрещено осуществлять пожертвования либо не указавшим обязательные сведения в платежном документе	150	0	
2.2.2	Юридическим лицам, которым запрещено осуществлять пожертвования либо не указавшим обязательные сведения в платежном документе	160	0	
2.2.3	Средств, превышающих предельный размер добровольных пожертвований	170	0	
2.3	Возвращено жертвователям денежных средств, поступивших в установленном порядке	180	0	
3	Израсходовано средств, всего	190	9100	
3.1	На организацию сбора подписей избирателей	200	0	
3.1.1	Из них на оплату труда лиц, привлекаемых для сбора подписей избирателей	210	0	
3.2	На предвыборную агитацию через организации телерадиовещания	220	0	
3.3	На предвыборную агитацию через редакции периодических печатных изданий	230	0	
3.4	На выпуск и распространение печатных и иных агитационных материалов	240	9100	
3.5	На проведение публичных массовых мероприятий	250	0	
3.6	На оплату работ (услуг) информационного и консультационного характера	260	0	
3.7	На оплату других работ (услуг), выполненных (оказанных) юридическими лицами или гражданами по договорам	270	0	
3.8	На оплату иных расходов, непосредственно связанных с проведением избирательной кампании	280	0	
4.1	Распределено неизрасходованного остатка средств фонда	300	0	
4.1.1	Денежных средств, пропорционально перечисленным в избирательный фонд	310	0	
4	Остаток средств фонда на дату сдачи отчета (заверяется банковской справкой) (стр.400 = стр.10 - стр.120 - стр.190 - стр.300)	400	0	

Отчет № 9. 26.10.2021 11:31:48

Итоговый финансовый отчет о поступлении и расходовании средств избирательного фонда кандидата
Пилецкас Марина Иозасовна
№ 40810810360109410754
ПАО Сбербанк России СП № 5230/0707 г. Пятигорск, ул. Кирова, д. 59
Выборы депутатов Думы города Пятигорска шестого созыва
Ставропольский край
Округ №1 (№ 1)

По состоянию на 18.10.2021
В руб.

Строка финансового отчета		Шифр строки	Сумма	Примечание
1		2	3	4
1	Поступило средств в избирательный фонд, всего	10	100	
1.1	Поступило средств в установленном порядке для формирования избирательного фонда	20	100	
1.1.1	Собственные средства кандидата, избирательного объединения	30	100	
1.1.2	Средства, выделенные кандидату выдвинувшим его избирательным объединением	40	0	
1.1.3	Добровольные пожертвования гражданина	50	0	
1.1.4	Добровольные пожертвования юридического лица	60	0	
1.2	Поступило в избирательный фонд денежных средств, подпадающих под действие п.9 ст.58 Федерального закона от 12.06.02 г., №67-ФЗ	70	0	
1.2.1	Собственные средства кандидата, избирательного объединения	80	0	
1.2.2	Средства, выделенные кандидату выдвинувшим его избирательным объединением	90	0	
1.2.3	Средства гражданина	100	0	
1.2.4	Средства юридического лица	110	0	
2	Возвращено денежных средств из избирательного фонда, всего	120	0	
2.1	Перечислено в доход бюджета	130	0	
2.2	Возвращено жертвователям денежных средств, поступивших с нарушением установленного порядка	140	0	
2.2.1	Гражданам, которым запрещено осуществлять пожертвования либо не указавшим обязательные сведения в платежном документе	150	0	
2.2.2	Юридическим лицам, которым запрещено осуществлять пожертвования либо не указавшим обязательные сведения в платежном документе	160	0	
2.2.3	Средств, превышающих предельный размер добровольных пожертвований	170	0	
2.3	Возвращено жертвователям денежных средств, поступивших в установленном порядке	180	0	
3	Израсходовано средств, всего	190	100	
3.1	На организацию сбора подписей избирателей	200	100	
3.1.1	Из них на оплату труда лиц, привлекаемых для сбора подписей избирателей	210	0	
3.2	На предвыборную агитацию через организации телерадиовещания	220	0	
3.3	На предвыборную агитацию через редакции периодических печатных изданий	230	0	
3.4	На выпуск и распространение печатных и иных агитационных материалов	240	0	
3.5	На проведение публичных массовых мероприятий	250	0	
3.6	На оплату работ (услуг) информационного и консультационного характера	260	0	
3.7	На оплату других работ (услуг), выполненных (оказанных) юридическими лицами или гражданами по договорам	270	0	
3.8	На оплату иных расходов, непосредственно связанных с проведением избирательной кампании	280	0	
4.1	Распределено неизрасходованного остатка средств фонда	300	0	
4.1.1	Денежных средств, пропорционально перечисленным в избирательный фонд	310	0	
4	Остаток средств фонда на дату сдачи отчета (заверяется банковской справкой) (стр.400 = стр.10 - стр.120 - стр.190 - стр.300)	400	0	

Актуально

Ремонт дорог в Пятигорске

О ходе, темпе и промежуточных результатах ремонта дорог рассказал глава города Дмитрий Ворошилов. В своем инстаграм-аккаунте градоначальник подробно описал этапы работ на каждом из участков улично-дорожной сети и призвал пятигорчан направлять замечания и вопросы по дорожному ремонту в директ страницы.

— Заканчиваем основной ремонт улицы Коста Хетагурова. Остаются работы по съездам, примыканиям, обочинам, — отметил Дмитрий Ворошилов. **— Продолжаются подготовительные работы под асфальтирование улиц Шевченко, Набережный тупик, Набережный переулок, ул. Льва Толстого, пер. Пушкина.**

Кстати

На улице Льва Толстого специалисты Водоканала заканчивают переподключение домовладений к новой трубе, скоро начнется ремонт дорожного полотна.

На улице Шевченко идут работы по обустройству ливневой канализации, также идет подготовка дорожного основания к асфальтированию.

В Набережном тупике частично выполнена укладка нижнего слоя асфальтобетона и продолжается дальнейшая подготовка основания. С жителями обсудили проблемы отвода воды из домовладений.

В переулке Пушкина выполнены работы по укладке нижнего слоя асфальтобетона.

— Основной вопрос у жителей по отводу родника: технические решения есть, будем делать, — заверил глава Пятигорска. **— Идут работы по укладке дорожного покрытия по ул. Зеленой. Пообщался с жителями, вопросы, озвученные ими, будут решены. Проконтролируем их выполнение. Прошу вас направлять жалобы и вопросы по выполнению работ подрядными организациями мне в директ с указанием контактных данных: ФИО, адреса и телефона. Специалисты приедут к вам и решат вопрос на месте.**

Кроме того, завершается ремонт Бештаугорского шоссе, далее подрядчик переходит в город для проведения латочного ремонта дорог.

Правила благоустройства

Октябрь — время листопада. Мелькают красноречивые фото и видео в соцсетях: владельцы частных домов разводят дымные костры из листвы (и не только!) на придомовых территориях или обочинах дорог. Между тем сжигание листвы, веток и любого мусора на территории города запрещено Правилами благоустройства Пятигорска.

Что делать с листвой

— Можно гоняться за поджигателями с пожарным надзором, но отдел небольшой, на всех не хватит, — констатирует на своей инстаграм-странице глава Пятигорска Дмитрий Ворошилов. **— Позиция регионального оператора по обращению с ТКО такая, что листва не входит в тариф и ее вывоз оплачивается собственниками земельных участков отдельно. Ломая копья, будем продолжать дышать дымом. Предлагаю другой вариант. Соберите листву в мешки, не забудьте это сделать и перед своим двором. А мы с региональным оператором будем вывозить упакованные мешки!**

Оставить заявку на вывоз листвы можно в территориальной службе своего микрорайона.

Телефоны территориальных служб:

- микрорайон Бештау—Гора-Пост — 98-15-79;
- микрорайон Белая Ромашка, поселок Энергетик — 32-44-30;
- микрорайон Центр — 39-19-10;
- микрорайон Новопятигорск—Скачки — 98-54-93;
- поселок Горячеводский — 31-27-41;
- поселок Свободы — 33-70-07;
- станица Константиновская, поселок Нижнеподкумский и Средний Подкумок — 97-25-35.

Напомним, сжигая листву, вы наносите ощутимый вред не только окружающей среде, но и здоровью — своему и окружающих. Листья — своего рода естественные фильтры, и при их сжигании в воздух одномоментно попадают все выбросы, осевшие на поверхности листа за несколько месяцев.

Количество загрязняющих веществ в дыме костров при сжигании листвы в 200-300 раз выше допустимой концентрации. Едкий запах дыма от тлеющей листвы крайне вреден для организма человека и особенно для легких. Могут развиться сильные головные боли, возникнуть осложненные респираторные заболевания, повышается нагрузка на сердце.

А если в кучу опавших листьев попадет полиэтиленовый пакет или пластиковая бутылка, то при горении образуется более 70 различных опасных соединений.

Не жгите листву, утилизируйте ее правильно!

ПФР поясняет

Как применяется правило нулевого дохода при назначении выплат одиноким родителям детей от 8 до 16 лет включительно и беременным женщинам, вставшим на учет в ранние сроки

Ежемесячное пособие для женщин, вставших на учет в ранние сроки беременности (до 12 недель), и для родителей, которые в одиночку воспитывают детей от 8 до 16 лет включительно, — это мера поддержки семей, оказавшихся в трудной жизненной ситуации. Одним из условий назначения таких выплат является невысокий доход.

При назначении данных выплат учитывается «правило нулевого дохода».

Пособие назначается, если у трудоспособных членов семьи имеется официальный доход или объективные причины его отсутствия.

Основания для отсутствия доходов:

❑ уход за детьми, в случае если это один из родителей в многодетной семье (т.е. у одного из родителей в многодетной семье на протяжении всех 12 месяцев может быть нулевой доход, а у второго родителя должны быть поступления от трудовой, предпринимательской, творческой деятельности или пенсии, стипендия);

❑ уход за ребенком, если речь идет о единственном родителе (т.е. у ребенка официально есть только один родитель, второй родитель умер, не указан в свидетельстве о рождении или пропал без вести); уход за ребенком до достижения им возраста трех лет;

❑ уход за гражданином с инвалидностью или пожилым человеком старше 80 лет;

❑ обучение на очной форме для членов семьи моложе 23 лет;

❑ срочная служба в армии и 3-месячный период после демобилизации;

❑ прохождение лечения длительностью от 3 месяцев и более;

❑ безработица (необходимо подтверждение официальной регистрации в качестве безработного в центре занятости, учитывается до 6 месяцев нахождения в таком статусе);

❑ отбывание наказания и 3-месячный период после освобождения из мест лишения свободы.

Внимание: если объективных причин для отсутствия доходов нет — в выплате будет отказано.

Регоператор «ЖКХ» информирует

График вывоза ТКО остается прежним

На Ставрополье в связи с Указом президента Владимира Путина с 30 октября по 7 ноября введены нерабочие дни из-за роста заболеваемости COVID-19. Региональный оператор «ЖКХ» информирует, как будет работать в этот период.

Поскольку регоператор относится к организациям, обеспечивающим жизнедеятельность большой части региона, график вывоза твердых коммунальных отходов останется прежним. Меры профилактики заболеваемости включают ежедневный медосмотр, выдачу средств индивидуальной защиты и дезинфекторов. Вместе с тем, компания позаботилась об исключении распространения вирусных инфекций в подразделениях по работе с потребителями.

— Подразделения по работе с потребителями временно переводятся на дежурный режим. Прием в абонентских отделах будет проводиться 1, 2 и 3 ноября, часы работы — прежние. Сотрудники обеспечены средствами индивидуальной защиты и антисептиками, проводится санитарная обработка помещений. Задействованы рециркуляторы, — пояснил директор компании «ЖКХ» Геннадий Ртищев.

— Считаем своей обязанностью обезопасить от распространения вирусных инфекций наших граждан и сотрудников. Поэтому напоминаем, что массу вопросов можно решить дистанционно, и обращаемся к абонентам: активнее пользуйтесь современными технологиями и берегите свое здоровье.

Информация об удобных способах связи размещена на сайте регоператора tkosk.ru. Современные информационные технологии позволяют удаленно не только получить консультацию, но и направить в компанию необходимые документы, заключить договор или скорректировать данные по лицевому счету.

Если без очного общения со специалистами обойтись сложно, то гражданам в обязательном порядке следует использовать защитную маску и соблюдать социальную дистанцию не менее 1,5 м в ожидании приема специалиста, отмечает пресс-служба РО ООО «ЖКХ».

Полосу подготовила Марианна Белоконь