www.pravda-kmv.ru

ПЯТИГОРСКАЯ ПРАВДА

16+

ЧЕТВЕРГ, 22 ИЮНЯ 2023 г.
№ 71-73 [10010-10012]
СВОБОДНАЯ ЦЕНА

Будни курорта

Подробности читайте в следующем номере.

ОБЩЕСТВЕННО-ПОЛИТИЧЕСКАЯ ГАЗЕТА · ОСНОВАНА В 1937 г. · ВОЗРОЖДЕНА В 1995 г.

Своих не бросаем:

Гуманитарный груз и слова поддержки

[стр. 2]

День призывника в Пятигорске:

На срочную службу проводили 47 новобранцев

[стр. 6]

Курортный сезон:

Здравницы Пятигорска приветствуют гостей

[стр. 7]

Новости столицы СКФО

Великое освящение летнего храма

Красивейший вид на славный город-курорт Пятигорск открывается именно с площадки Успенского Второафонского Бештаугорского мужского монастыря, расположенного на склоне пятиглавой горы Бештау — одного из главных символов нашего региона. Архиепископ Пятигорский и Черкесский Феофилакт совершил Великое освящение летнего храма при монастыре и провел Божественную литургию. В торжественном богослужении приняли участие полномочный представитель Президента РФ в СКФО Юрий Чайка и больше 500 паломников из городов Кавказских Минеральных Вод.

К сведению

Возрождение Бештаугорской обители совершается по благословению святейшего Патриарха Московского и всея Руси Кирилла. Предстоятель Русской Церкви в своей резолюции благословил восстановление монастыря и наметил его основные этапы.

В архипастырском слове владыка поблагодарил Юрия Чайку за внимание и заботу об обители, сохраняющей афонские традиции на Благословенном Кавказе.

Также архиепископ Феофилакт подчеркнул радость появления еще одного места для молитвы о стране, о Церкви, о мире.

— Этот храм освящен в честь преподобных афонских подвижников, среди которых очень много людей, родившихся и выросших в пределах современной России. Афонские святые — именование, которое имеет одну лишь только принадлежность — к дому Божией Матери, — отметил архипастырь.

Подготовила Анна Цигельская

Факт

Летний храм Бештаугорского монастыря освятили после масштабной реконструкции в честь преподобных отцов святой горы Афон.
Их память Церковь совершает во второе воскресенье после Дня Святой Троицы, в один день с празднованием всех святых, в земле Российской просиявших.

Кстати

На территории обители находятся церковно-исторический музей, пекарня и пасека. С 2004 года в монастыре проводится форум православной молодежи Пятигорской епархии «Зеленый Афон», в котором за два летних месяца юноши и девушки совмещают изучение православия с летним отдыхом. Многочисленные паломники, приезжающие к святыням Благословенного Кавказа, стремятся непременно посетить обитель на горе Бештау, испросить помощи Божией и заступничества Пречистой Богородицы, пообщаться с духовником, получить ответы на сложные жизненные вопросы.

Публичные слушания

Изменения в Уставе Пятигорска и городской бюджет

В Пятигорске прошли публичные слушания, в ходе которых рассматривались изменения, которые будут внесены в Устав города, а также говорилось об исполнении городского бюджета за 2022 год. Участниками обсуждения важных для окружной столицы вопросов стали жители Пятигорска, активисты городских общественных организаций, депутаты, руководители и специалисты структурных подразделений администрации и Думы, представители городской ассоциации профсоюзов, а также межрайонной ИФНС России № 15 по Ставропольскому краю.

Управляющий делами пятигорской Думы Елена Михалева объяснила присутствующим на слушаниях горожанам, что изменения в Устав города вносятся с целью приведения его норм в соответствие с изменениями, произошедшими в федеральном и краевом законодательстве, и затронули статьи Устава, устанавливающие полномочия администрации города, обязанности, ограничения и запреты для муниципальных депутатов и главы города. Так введено новое основание для прекращения полномочий депутата: а именно в случае его отсутствия без уважительной причины на всех заседаниях представительного органа муниципального образования в течение шести месяцев подряд.

С отчетом об исполнении бюджета перед городской общественностью выступила заместитель главы администрации Пятигорска Виктория Карпова. Она особо отметила, что первая половина года прошла под знаком борьбы с последствиями сенсационных ударов на фоне оперативно принятых антикризисных решений как на федеральном, так и на краевом уровнях.

— Ситуация постепенно стабилизировалась и к середине года отмечался устойчивый рост ключевых секторов городской экономики, — подчеркнула Виктория Карпова. **— Бюджетная политика по-прежнему была направлена на реализацию приоритетных задач социально-экономического развития Пятигорска, создание и поддержание благоприятных условий для повышения уровня качества жизни населения, обеспечение устойчивости и сбалансированности местного бюджета.**

По словам Виктории Карповой в структуре бюджетных расходов 2022 года наибольшая доля традиционно приходится на социальную сферу — это более 64% всех расходов. Также почти четверть расходов направлено на содержание городского хозяйства. Был увеличен фонд оплаты труда.

В рамках публичных слушаний дано заключение об исполнении бюджета города за 2022 год, которое озвучила врио председателя контрольно-счетной комиссии Пятигорска Татьяна Татова.

Все поступившие предложения по проектам, вынесенным на слушаниях, рассмотрят рабочие группы. В результате будут подготовлены соответствующие заключения, которые направят в Думу Пятигорска и в газету «Пятигорская правда» для дальнейшей публикации.

Цифра

Работа комиссии по легализации заработной платы и рабочая группа по неформальной занятости, реализация мероприятий по работе с должниками во взаимодействии с налоговой инспекцией и службой судебных приставов, претензионно-исковая работа по арендной плате за землю и муниципальное имущество, актуализация сведений об объектах недвижимого имущества способствовали мобилизации дополнительных налоговых и неналоговых платежей в объеме более

чем **175** млн руб.

Дата

День памяти и скорби

Дорогие земляки!

22 июня 1941 года — скорбная дата в истории нашей страны. Начало суровых испытаний, которые принесла нашей Родине самая жестокая война в истории человечества.

Все дальше уходит то время, все меньше остается ветеранов и свидетелей тех страшных и героических дней. Но мы бережно храним о них память и передаем ее новым поколениям. Более 320 тысяч ставропольцев ушли на фронт. Наши отцы, деды и прадеды храбро сражались за Отечество, за родной край, за своих родных и близких. Победный Май 1945-го встретил только каждый второй из них. Более 30 тысяч мирных жителей погибли от рук немецко-фашистских захватчиков.

Ставрополье являлось житницей для воюющей страны и госпиталем для советских бойцов. Через госпитали края прошли более полумиллиона раненых, 80 процентов которых были возвращены в строй.

Мы безгранично признательны поколению победителей. Они — навсегда высочайший образец мужества, доблести и преданности своему Отечеству.

В их подвиге сегодня мы черпаем силы и стойкость перед новыми вызовами и уверенность в том, что победа будет за нами!

Низкий поклон всем отстоявшим независимость страны в тяжелые годы Великой Отечественной войны! Вечная память павшим в боях за Родину!

Владимир ВЛАДИМИРОВ,
губернатор Ставропольского края

* * *

22 июня...

82 года назад этот день расколол человеческие судьбы на «до» и «после»: началась Великая Отечественная, самая кровопролитная и жестокая война в истории.

Знать. Помнить. Защищать и оберегать. Учиться мужеству. Воспитывать молодежь на верных и вечных ценностях и ориентирах. Не дать никому ни малейшего шанса переписать историю, осквернить память, очернить роль Советского Солдата. Это наше дело, наш долг, наша клятва поколению Победителей.

Дорога к миру была долгой и трудной. Но она завершилась Великой Победой. Иначе и быть не могло. Так было тогда, так будет и сейчас.

Никто не забыт. Ничто не забыто.

Дмитрий ВОРОШИЛОВ,
глава города Пятигорска

Своих не бросаем

Гуманитарный груз и слова поддержки

В городском штабе поддержки, организованном в офисе партии «Единая Россия», глава Пятигорска Дмитрий Ворошилов встретился с родственниками военнослужащих и с бойцами, которые сейчас находятся в краткосрочном отпуске. Градоначальник в своем телеграм-канале сообщил, что закончен прием посылок и сформирован груз по заявкам.

К сведению

Гуманитарный конвой уже отправился в зону СВО на позиции к мобилизованным землякам (подробнее читайте об этом в следующем номере газеты «Пятигорская правда»).

Ранее из Пятигорска в Белгородскую область прибыла «ГАЗель» с гуманитарной помощью, собранной жителями города.

— Напомню, только 13 июня более 23 тонн гуманитарной помощи было отправлено из Пятигорска в Белгородскую область, и вновь загрузили 2,5 тонны предметов первой необходимости и продуктов питания, — рассказал Дмитрий Ворошилов. **— Все, что собрали горожане, передано белгородчанам, которые были вынуждены временно покинуть свое жилье из-за обстрелов. Спасибо всем, кто помогает!**

Внимание !

Очередное заседание Думы города Пятигорска состоится 27 июня 2023 года в 10.00 в здании администрации г. Пятигорска (7-й этаж, зал заседаний) по адресу: г. Пятигорск, пл. Ленина, 2.

Полосу подготовила Анна Цигельская

ПОНЕДЕЛЬНИК, 26 ИЮНЯ

ПЕРВЫЙ

05.00 ДОБРОЕ УТРО 12+
09.00, 12.00, 15.00, 03.00 НОВОСТИ
09.20 АНТИФЕЙК 16+
10.00 ЖИТЬ ЗДОРОВО! 16+
10.50, 12.15, 15.15, 16.50, 18.20 ИНФОРМАЦИОННЫЙ КАНАЛ 16+
16.00 МУЖСКОЕ / ЖЕНСКОЕ 16+
18.00 ВЕЧЕРНИЕ НОВОСТИ
19.50 КУКЛЫ НАСЛЕДНИКА ТУТТИ 16+
21.00 ВРЕМЯ
22.00 Т/С «ВЕЛИКАЯ» 12+
23.00 БОЛЬШАЯ ИГРА 16+
00.00, 00.40, 01.20, 02.00, 02.40, 03.05, 03.20, 04.00 ПОДКАСТ. ЛАБ 16+

РОССИЯ 1

05.00, 09.30 УТРО РОССИИ 12+
05.07, 05.35, 06.07, 06.35, 07.07, 07.35, 08.07, 08.35 ВЕСТИ КРАЯ
09.00, 14.30, 21.05 ВЕСТИ. МЕСТНОЕ ВРЕМЯ
09.55 О САМОМ ГЛАВНОМ 12+
11.00, 14.00, 16.00, 20.00 ВЕСТИ
11.30, 17.30 60 МИНУТ 12+
14.55 КТО ПРОТИВ? 12+
16.30 МАЛАХОВ 16+
21.20 Т/С «ВСЕ КАК У ЛЮДЕЙ. ПРОДОЛЖЕНИЕ» 16+
23.25 ВЕЧЕР С ВЛАДИМИРОМ СОЛОВЬЕВЫМ 12+
02.05 Т/С «РАЯ ЗНАЕТ ВСЕ!» 12+
03.55 Т/С «СЕМЕЙНЫЙ ДЕТЕКТИВ» 16+

РОССИЯ К

06.30, 07.00, 07.30, 10.00, 12.30, 17.00, 19.30 НОВОСТИ КУЛЬТУРЫ 16+
06.35 ПЕШКОМ... 16+
07.05 НЕВСКИЙ КОВЧЕГ. ТЕОРИЯ НЕВОЗМОЖНОГО 16+
07.35, 01.20 Д/Ф «КАТАСТРОФЫ ДРЕВНЕГО МИРА». «ДОГГЕРЛЕНД» 16+
08.30 ЖИЗНЬ И СУДЬБА 16+
08.55 Х/Ф «КАЩЕЙ БЕССМЕРТНЫЙ» 0+
10.15 НАБЛЮДАТЕЛЬ 16+
11.10, 00.05 ХХ ВЕК. «КОМПОЗИТОР НИКИТА БОГОСЛОВСКИЙ» 16+
12.45 Д/Ф «РАССЕКРЕЧЕННАЯ ИСТОРИЯ». «СПАСЕНИЕ ПАДИШАХА АМАНУЛЛЫ» 16+
13.15, 02.15 Д/Ф «АГРИППИНА ВАГАНОВА. ВЕЛИКАЯ И УЖАСНАЯ» 16+
13.55, 21.00 ИСКУССТВЕННЫЙ ОТБОР 16+
14.35 ЗВЕЗДА МАРИНЫ ЛАДЫНИНОЙ 16+
14.50 Х/Ф «СКАЗАНИЕ О ЗЕМЛЕ СИБИРСКОЙ» 6+
16.30 Д/Ф «БЛЕСК И ГОРЬКИЕ СЛЕЗЫ РОССИЙСКИХ ИМПЕРАТРИЦ». «ДВЕ ЖИЗНИ ЕЛИЗАВЕТЫ АЛЕКСЕЕВНЫ» 16+
17.15 Д/Ф «ДЕВЧАТА». ФИГУРЫ МОЖЕТ И НЕТ,А ХАРАКТЕР-НАЛИЦО!» 16+
18.00 СИМФОНИЧЕСКИЕ ОРКЕСТРЫ РОССИИ. РОССИЙСКИЙ НАЦИОНАЛЬНЫЙ ОРКЕСТР. ДИРИЖЕР АЛЕКСАНДР РУДИН 16+
19.00 ПОЧЕРК ЭПОХИ 16+
19.45 ГЛАВНАЯ РОЛЬ 16+
20.05 Д/Ф «АНДРЕЙ ДЕМЕНТЬЕВ. ВСЕ НАЧИНАЕТСЯ С ЛЮБВИ...» 16+
20.45 СПОКОЙНОЙ НОЧИ,МАЛЫШИ!
21.40 САТИ. НЕСКУЧНАЯ КЛАССИКА... 16+
22.25 Х/Ф «КЛОУН» 0+
23.40 Д/Ф «РАССЕКРЕЧЕННАЯ ИСТОРИЯ». «КРАХ ПЛАНА «КАНТОКУЭН» 16+

НТВ

04.55 Т/С «МОСКВА. ЦЕНТРАЛЬНЫЙ ОКРУГ» 16+
06.30 УТРО. САМОЕ ЛУЧШЕЕ 16+
08.00, 10.00, 13.00, 16.00, 19.00, 23.35 СЕГОДНЯ
08.25, 10.35 Т/С «ЛЕСНИК» 16+
13.25 ЧРЕЗВЫЧАЙНОЕ ПРОИСШЕСТВИЕ 16+
14.00 МЕСТО ВСТРЕЧИ 16+
16.40 Т/С «ЗИМОРОДОК» 16+
20.00 Т/С «ФЕНИКС» 16+
22.15, 00.00 Т/С «МЕДИАТОР» 16+
00.45 Т/С «ТЕРМИНАЛ» 16+

ТВЦ

06.00 НАСТРОЕНИЕ 12+
08.10 Д/С «АКТЕРСКИЕ СУДЬБЫ» 16+
08.45 Х/Ф «ОТРАВЛЕННАЯ ЖИЗНЬ» 12+
10.40, 04.40 Д/Ф «ГАЛИНА ПОЛЬСКИХ. Я НАШЛА СВОЕГО МУЖЧИНУ» 16+
11.30, 14.30, 17.50, 22.00, 00.00 СОБЫТИЯ
11.50 Т/С «ВИЖУ-ЗНАЮ» 16+
13.40, 05.20 МОЙ ГЕРОЙ 12+
14.45 ГОРОД НОВОСТЕЙ 16+
15.00, 03.15 Х/Ф «ДЕТЕКТИВ НА МИЛЛИОН. ОБОРОТЕНЬ» 12+
16.55 Д/С «ФАКТОР БЕZ ОПАСНОСТИ» 16+
17.35, 00.30 ПЕТРОВКА,38 16+
18.05 Х/Ф «УЛИКИ ИЗ ПРОШЛОГО. РОМАН БЕЗ ПОСЛЕДНЕЙ СТРАНИЦЫ» 12+
22.40 СПЕЦИАЛЬНЫЙ РЕПОРТАЖ 16+
23.10 ЗНАК КАЧЕСТВА 16+
00.45 Д/Ф «РУССКИЕ ТАЙНЫ. ОХОТА НА РУССКИХ» 16+
01.25 Д/Ф «НИНА РУСЛАНОВА. ПОДКИДЫШ» 16+
02.05 Д/Ф «ЖЕЛЕЗНЫЙ ЗАНАВЕС ОПУЩЕН» 12+
02.45 ОСТОРОЖНО,МОШЕННИКИ! 16+

СТС

06.00, 05.50 ЕРАЛАШ 0+
06.30 М/Ф «ПРОСТОКВАШИНО» 0+
07.15 М/Ф «НУ,ПОГОДИ! КАНИКУЛЫ» 6+
08.00 ВЗРОСЛЫМ НЕ ПОНЯТЬ 12+
09.00 Х/Ф «ПРИКЛЮЧЕНИЯ МЫШОНКА ПЕРЕСА» 0+
10.55 Х/Ф «ПРИКЛЮЧЕНИЯ МЫШОНКА ПЕРЕСА-2» 0+
12.40 Х/Ф «ОХОТНИКИ ЗА ПРИВИДЕНИЯМИ» 0+
14.45 Х/Ф «ОХОТНИКИ ЗА ПРИВИДЕНИЯМИ-2» 0+
16.55 ШОУ УРАЛЬСКИХ ПЕЛЬМЕНЕЙ 16+
20.00 Х/Ф «БЕЛОСНЕЖКА. МЕСТЬ ГНОМОВ» 12+
22.05 Х/Ф «ЛЕМОНИ СНИКЕТ. 33 НЕСЧАСТЬЯ» 12+
00.05 КИНО В ДЕТАЛЯХ 18+
01.10 Х/Ф «СПЕНСЕР» 16+
03.05 Т/С «ДВА ОТЦА И ДВА СЫНА» 16+
04.40 6 КАДРОВ 16+
05.00 МУЛЬТФИЛЬМЫ 0+

РЕН-ТВ

05.00, 18.00, 02.10 САМЫЕ ШОКИРУЮЩИЕ ГИПОТЕЗЫ 16+
06.00 С БОДРЫМ УТРОМ! 16+
08.30, 12.30, 16.30, 19.30, 23.00 НОВОСТИ 16+
09.00 ВОЕННАЯ ТАЙНА 16+
11.00 КАК УСТРОЕН МИР С ТИМОФЕЕМ БАЖЕНОВЫМ 16+
12.00, 16.00, 19.00 112 16+
13.00 ЗАГАДКИ ЧЕЛОВЕЧЕСТВА 16+
14.00 НЕВЕРОЯТНО ИНТЕРЕСНЫЕ ИСТОРИИ 16+
15.00 ЗАСЕКРЕЧЕННЫЕ СПИСКИ 16+
17.00, 03.00 ТАЙНЫ ЧАПМАН 16+
20.00 Х/Ф «МИДУЭЙ» 16+
22.40 ВОДИТЬ ПО-РУССКИ 16+
23.30 ДОКУМЕНТАЛЬНЫЙ СПЕЦПРОЕКТ 16+
00.30 Х/Ф «ШАЛЬНАЯ КАРТА» 18+

ТНТ-СИФ

07.00, 08.00 ОДНАЖДЫ В РОССИИ. СПЕЦДАЙДЖЕСТЫ— 2023 Г 16+
09.00 ВЫЖИТЬ В ДУБАЕ 16+
11.00, 12.30, 14.00, 15.30, 17.00, 18.30 ЗВЕЗДЫ В АФРИКЕ 16+
20.00, 20.30 Т/С «ВИКА-УРАГАН» 16+
21.00, 21.30 Х/Ф «ПОЧКА» 18+
22.00 Х/Ф «ТРИ ТЫСЯЧИ ЛЕТ ЖЕЛАНИЙ» 16+
00.05 ТАКОЕ КИНО! 16+
00.40, 02.00 ИМПРОВИЗАЦИЯ. КОМАНДЫ 16+
02.50, 03.35 СТУДИЯ «СОЮЗ» 16+
04.20, 05.10, 06.00, 06.45 ИМПРОВИЗАЦИЯ 16+

МАТЧ-ТВ

06.00, 23.30 ЛЕГЕНДАРНЫЕ КЛУБЫ 12+
06.30 АНДРЕЙ АРШАВИН МЕНЯЕТ ПРОФЕССИЮ 12+
07.00, 10.00, 12.30, 16.55, 19.05, 22.30 НОВОСТИ
07.05, 20.35, 22.35 ВСЕ НА МАТЧ! 12+
10.05, 20.15 СПЕЦИАЛЬНЫЙ РЕПОРТАЖ 12+
10.25 ДЗЮДО. FONBET РОССИЙСКИЙ ПРОФЕССИОНАЛЬНЫЙ ТУР. ТРАНСЛЯЦИЯ ИЗ ЧЕЛЯБИНСКА 0+
11.25 СМЕШАННЫЕ ЕДИНОБОРСТВА. ONE FC. СУПЕРБОН СИНГХА МАВИНН ПРОТИВ ЧИНГИЗА АЛЛАЗОВА. ТРАНСЛЯЦИЯ ИЗ ТАИЛАНДА 16+
12.35 ЕСТЬ ТЕМА! 12+
13.55 ПРЫЖКИ В ВОДУ. ЧЕМПИОНАТ РОССИИ. ПРЯМАЯ ТРАНСЛЯЦИЯ ИЗ ЕКАТЕРИНБУРГА
15.10 Д/Ф «КУЛАЧНЫЕ БОИ» 16+
17.00 ГРОМКО 12+
18.00, 19.10 Т/С «ЭРА МЕДВЕДЕЙ» 16+
21.00 БИЛЬЯРД. «ВЕТВООМ КУБОК ЧЕМПИОНОВ». ПРЯМАЯ ТРАНСЛЯЦИЯ ИЗ МОСКВЫ
00.30 АВТОСПОРТ. G-DRIVE РОССИЙСКАЯ СЕРИЯ КОЛЬЦЕВЫХ ГОНОК. ТРАНСЛЯЦИЯ ИЗ КАЗАНИ 0+
01.00 ПРЫЖКИ В ВОДУ. ЧЕМПИОНАТ РОССИИ. ТРАНСЛЯЦИЯ ИЗ ЕКАТЕРИНБУРГА 0+
02.00 НОВОСТИ 0+
02.05 ВЫ ЭТО ВИДЕЛИ 12+
02.55 ФУТБОЛ. ЧЕМПИОНАТ БРАЗИЛИИ. «ВАСКО ДА ГАМА»-»КУЯБА». ПРЯМАЯ ТРАНСЛЯЦИЯ
05.05 ТРИАТЛОН. МИРОВАЯ СЕРИЯ. ЖЕНЩИНЫ. ТРАНСЛЯЦИЯ ИЗ КАНАДЫ 0+

ЧЕ

06.00 ДОРОЖНЫЕ ВОЙНЫ. ЛУЧШЕЕ 16+
07.15 ДОРОЖНЫЕ ВОЙНЫ 16+
09.00, 16.30 УЛЕТНОЕ ВИДЕО 16+
10.30 Т/С «СОЛДАТЫ 12» 12+
20.00, 02.50 РЕШАЛА 16+
23.00 ОПАСНЫЕ СВЯЗИ 18+
05.00 ИДЕАЛЬНЫЙ УЖИН 16+

ДОМАШНИЙ

06.30, 06.05 ПО ДЕЛАМ НЕСОВЕРШЕННОЛЕТНИХ 16+
08.00, 04.10 ДАВАЙ РАЗВЕДЕМСЯ! 16+
09.00, 02.30 ТЕСТ НА ОТЦОВСТВО 16+
11.15, 23.20 Д/С «ПОНЯТЬ. ПРОСТИТЬ» 16+
12.30, 00.35 Д/С «ПОРЧА» 16+
13.00, 01.05 Д/С «ЗНАХАРКА» 16+
13.35, 01.40 Д/С «ВЕРНУ ЛЮБИМОГО» 16+
14.10, 02.05 Д/С «ГОЛОСА УШЕДШИХ ДУШ» 16+
14.45 Х/Ф «ВСПОМИНАЯ ТЕБЯ» 16+
19.00 Х/Ф «ПРИСЯЖНАЯ» 16+
05.00 Д/С «ЗНАТЬ БУДУЩЕЕ. ЖИЗНЬ ПОСЛЕ ВАНГИ» 16+
05.50 6 КАДРОВ 16+

ТВ-3

06.00, 09.15 УТРЕННИЕ ГАДАНИЯ 16+
06.15, 05.30 МУЛЬТФИЛЬМЫ 0+
09.30, 10.00, 10.45, 17.15, 17.45, 18.15 Т/С «СЛЕПАЯ» 16+
11.15, 11.50 Т/С «ЗНАКИ СУДЬБЫ» 16+
12.20 МИСТИЧЕСКИЕ ИСТОРИИ 16+
13.30, 14.00 ОХОТНИКИ ЗА ПРИВИДЕНИЯМИ 16+
14.30, 19.00 ВЕРНУВШИЕСЯ 16+
15.30, 16.00, 16.45 Т/С «ГАДАЛКА» 16+
20.00 Х/Ф «КТО Я» 16+
22.15, 23.15 Т/С «ГОГОЛЬ» 16+
00.30 Т/С «ПОЛНОЛУНИЕ» 16+
01.15, 02.15, 03.00, 04.00, 04.45 НЕЗАВИСИМЫЕ 16+

ПЯТЫЙ

05.00, 09.00, 13.00, 17.30 ИЗВЕСТИЯ 16+
05.25, 06.05, 06.55, 07.45, 08.45, 09.30, 10.10, 11.10, 12.05 Т/С «УСЛОВНЫЙ МЕНТ-4» 16+
08.55 ЗНАНИЕ-СИЛА 0+
13.30, 14.25, 15.25, 16.25 Т/С «ПАСЕЧНИК» 16+
18.00, 18.50, 19.45, 20.35, 21.20, 00.30, 01.20, 02.05, 02.40 Т/С «СЛЕД» 16+
22.20, 23.10 Т/С «СВОИ-2» 16+
00.00 ИЗВЕСТИЯ. ИТОГОВЫЙ ВЫПУСК 16+
03.20, 04.10 Т/С «ПРОКУРОРСКАЯ ПРОВЕРКА» 16+

Администрация города приглашает жителей и гостей Пятигорска **24 ИЮНЯ** на специализированную продовольственную ярмарку, которая проводится в микрорайоне Белая Ромашка, на ул. Орджоникидзе.

Время работы ярмарки — с 8.00 до 15.00.

Желающих принять участие в городской специализированной продовольственной ярмарке просим обращаться в администрацию Пятигорска: каб. № 425, тел. 33-41-11.

Реклама 16+

ВТОРНИК, 27 ИЮНЯ

ПЕРВЫЙ

05.00 ДОБРОЕ УТРО 12+
09.00, 12.00, 15.00, 03.00 НОВОСТИ
09.20 АНТИФЕЙК 16+
10.00 ЖИТЬ ЗДОРОВО! 16+
10.50, 12.15, 15.15, 16.50, 18.20 ИНФОРМАЦИОННЫЙ КАНАЛ 16+
16.00 МУЖСКОЕ / ЖЕНСКОЕ 16+
18.00 ВЕЧЕРНИЕ НОВОСТИ
19.50 КУКЛЫ НАСЛЕДНИКА ТУТТИ 16+
21.00 ВРЕМЯ
22.00 Т/С «ВЕЛИКАЯ» 12+
23.00 БОЛЬШАЯ ИГРА 16+
00.00, 00.40, 01.20, 02.00, 02.40, 03.05, 03.20, 04.00 ПОДКАСТ. ЛАБ 16+

РОССИЯ 1

05.00, 09.30 УТРО РОССИИ 12+
05.07, 05.35, 06.07, 06.35, 07.07, 07.35, 08.07, 08.35 ВЕСТИ КРАЯ
09.00, 14.30, 21.05 ВЕСТИ. МЕСТНОЕ ВРЕМЯ
09.55 О САМОМ ГЛАВНОМ 12+
11.00, 14.00, 16.00, 20.00 ВЕСТИ
11.30, 17.30 60 МИНУТ 12+
14.55 КТО ПРОТИВ? 12+
16.30 МАЛАХОВ 16+
21.20 Т/С «ВСЕ КАК У ЛЮДЕЙ. ПРОДОЛЖЕНИЕ» 16+
23.25 ВЕЧЕР С ВЛАДИМИРОМ СОЛОВЬЕВЫМ 12+
02.05 Т/С «РАЯ ЗНАЕТ ВСЕ!» 12+
03.55 Т/С «СЕМЕЙНЫЙ ДЕТЕКТИВ» 16+

РОССИЯ К

06.30, 07.00, 07.30, 10.00, 12.30, 17.00, 19.30 НОВОСТИ КУЛЬТУРЫ 16+
06.35 ПЕШКОМ... 16+
07.05 ЛЕГЕНДЫ МИРОВОГО КИНО 16+
07.35, 01.00 Д/Ф «КАТАСТРОФЫ ДРЕВНЕГО МИРА». «АККАДСКАЯ ИМПЕРИЯ» 16+
08.30 ЖИЗНЬ И СУДЬБА 16+
08.50 Х/Ф «СКАЗКИ СТАРОГО ВОЛШЕБНИКА» 0+
10.15 НАБЛЮДАТЕЛЬ 16+
11.15, 00.10 Д/Ф «АРТИСТЫ ЦИРКА ЕРМОЛАЕВЫ» 16+
12.15 Д/Ф «ЗАБЫТОЕ РЕМЕСЛО». «ВАЛЯЛЬЩИК» 16+
12.45 Д/Ф «РАССЕКРЕЧЕННАЯ ИСТОРИЯ». «КРАХ ПЛАНА «КАНТОКУЭН» 16+
13.15 Д/Ф «ТАТЬЯНА ВЕЧЕСЛОВА. Я-БАЛЕРИНА» 16+
13.55, 21.00 ИСКУССТВЕННЫЙ ОТБОР 16+
14.35 Д/Ф «КАТАСТРОФЫ ДРЕВНЕГО МИРА». «ДОГГЕРЛЕНД» 16+
15.30 Д/Ф «ПЕРВЫЕ В МИРЕ». «КАРКАСНЫЙ ДОМ ЛАГУТЕНКО» 16+
15.45 САТИ. НЕСКУЧНАЯ КЛАССИКА... 16+
16.30 Д/Ф «БЛЕСК И ГОРЬКИЕ СЛЕЗЫ РОССИЙСКИХ ИМПЕРАТРИЦ». «КОРОЛЕВСКАЯ ДОЧЬ» 16+
17.15 ПЕРЕДВИЖНИКИ. КОНСТАНТИН МАКОВСКИЙ 16+
17.45, 01.55 СИМФОНИЧЕСКИЕ ОРКЕСТРЫ РОССИИ. АКАДЕМИЧЕСКИЙ СИМФОНИЧЕСКИЙ ОРКЕСТР МОСКОВСКОЙ ГОСУДАРСТВЕННОЙ АКАДЕМИЧЕСКОЙ ФИЛАРМОНИИ. СОЛИСТ АЛЕКСАНДР КЛЮЧКО. ДИРИЖЕР ДИМИТРИС БОТИНИС 16+
18.50 ЦВЕТ ВРЕМЕНИ 16+
19.00 ПОЧЕРК ЭПОХИ 16+
19.45 ГЛАВНАЯ РОЛЬ 16+
20.05 Д/Ф «1881. ИСТОРИЯ ОДНОГО СПЕКТАКЛЯ» 16+
20.45 СПОКОЙНОЙ НОЧИ,МАЛЫШИ!
21.40 БЕЛАЯ СТУДИЯ 16+
22.25 Х/Ф «КЛОУН» 0+
23.40 Д/Ф «РАССЕКРЕЧЕННАЯ ИСТОРИЯ». «МИР НА ГРАНИ» 16+

НТВ

05.00 Т/С «МОСКВА. ЦЕНТРАЛЬНЫЙ ОКРУГ» 16+
06.30 УТРО. САМОЕ ЛУЧШЕЕ 16+
08.00, 10.00, 13.00, 16.00, 19.00, 23.35 СЕГОДНЯ
08.25, 10.35 Т/С «ЛЕСНИК» 16+
13.25 ЧРЕЗВЫЧАЙНОЕ ПРОИСШЕСТВИЕ 16+
14.00 МЕСТО ВСТРЕЧИ 16+
16.40 Т/С «ЗИМОРОДОК» 16+
20.00 Т/С «ФЕНИКС» 16+
22.15, 00.00 Т/С «МЕДИАТОР» 16+
00.45 Т/С «ТЕРМИНАЛ» 16+
04.45 ВОЕННО-ИСТОРИЧЕСКИЕ МАРШРУТЫ 16+

ТВЦ

06.00 НАСТРОЕНИЕ 12+
08.10, 16.55 Д/С «ФАКТОР БЕZ ОПАСНОСТИ» 16+
08.45 Х/Ф «ОТРАВЛЕННАЯ ЖИЗНЬ» 12+
10.40, 04.40 Д/Ф «АЛЕКСАНДР ДЕМЬЯНЕНКО. УБИЙСТВЕННАЯ СЛАВА» 16+
11.30, 14.30, 17.50, 22.00, 00.00 СОБЫТИЯ
11.50 Т/С «ВИЖУ-ЗНАЮ» 16+
13.40, 05.20 МОЙ ГЕРОЙ 12+
14.50 ГОРОД НОВОСТЕЙ 16+
15.05, 03.10 Х/Ф «ДЕТЕКТИВ НА МИЛЛИОН. ОБОРОТЕНЬ» 12+
17.35, 00.30 ПЕТРОВКА,38 16+
18.10 Х/Ф «УЛИКИ ИЗ ПРОШЛОГО. ТАЙНА КАРТИНЫ КОРОВИНА» 12+
22.40 ЗАКОН И ПОРЯДОК 16+
23.10 Д/Ф «ЗВЕЗДЫ ИЗ ТРУЩОБ» 16+
00.45 Д/Ф «ИНТЕРВЬЮ С ВАМПИРОМ» 16+
01.25 ХРОНИКИ МОСКОВСКОГО БЫТА 16+
02.05 Д/Ф «ИСТЕРИКА В ОСОБО КРУПНЫХ МАСШТАБАХ» 12+
02.45 ОСТОРОЖНО,МОШЕННИКИ! 16+

СТС

06.00, 05.50 ЕРАЛАШ 0+
06.30 М/Ф «ПРОСТОКВАШИНО» 0+
07.20 М/Ф «НУ,ПОГОДИ! КАНИКУЛЫ» 6+
08.05 ОКНУТЫЕ ЛЮДИ 16+
09.20 Х/Ф «ОБРАТИМАЯ РЕАЛЬНОСТЬ» 12+
11.00 Х/Ф «ЛЕМОНИ СНИКЕТ. 33 НЕСЧАСТЬЯ» 12+
13.05 Х/Ф «ДЖУНГЛИ ЗОВУТ! В ПОИСКАХ МАРСУПИЛАМИ» 12+
15.15 Х/Ф «ПИТОМЕЦ ЮРСКОГО ПЕРИОДА» 12+
17.00 ШОУ УРАЛЬСКИХ ПЕЛЬМЕНЕЙ 16+
20.00 Х/Ф «МЕСТЬ ПУШИСТЫХ» 12+
21.50 Х/Ф «СПАСТИ ПАНДУ» 12+
00.05 Х/Ф «СПАСАТЕЛИ МАЛИБУ» 16+
02.15 Т/С «ДВА ОТЦА И ДВА СЫНА» 16+
04.40 6 КАДРОВ 16+
05.00 МУЛЬТФИЛЬМЫ 0+

РЕН-ТВ

05.00, 18.00, 02.10 САМЫЕ ШОКИРУЮЩИЕ ГИПОТЕЗЫ 16+
06.00 С БОДРЫМ УТРОМ! 16+
08.30, 12.30, 16.30, 19.30, 23.00 НОВОСТИ 16+
09.00 ВОЕННАЯ ТАЙНА 16+
10.00 СОВБЕЗ 16+
11.00 КАК УСТРОЕН МИР С ТИМОФЕЕМ БАЖЕНОВЫМ 16+
12.00, 16.00, 19.00 112 16+
13.00 ЗАГАДКИ ЧЕЛОВЕЧЕСТВА 16+
14.00 НЕВЕРОЯТНО ИНТЕРЕСНЫЕ ИСТОРИИ 16+
15.00 ЗАСЕКРЕЧЕННЫЕ СПИСКИ 16+
17.00, 03.00 ТАЙНЫ ЧАПМАН 16+
20.00 Х/Ф «АФЕРИСТКА» 16+
22.15 ВОДИТЬ ПО-РУССКИ 16+
23.30 ЗНАЕТЕ ЛИ ВЫ,ЧТО? 16+
00.30 Х/Ф «ЗАЩИТНИК» 16+

ТНТ-СИФ

07.00, 08.00 ОДНАЖДЫ В РОССИИ. СПЕЦДАЙДЖЕСТЫ— 2023 Г 16+
09.00, 09.30, 10.00, 10.30, 11.00, 11.30, 12.00, 12.30, 13.00, 13.30 Т/С «УНИВЕР. НОВАЯ ОБЩАГА» 16+
14.00, 14.35, 15.10, 15.40, 16.20, 16.50, 17.20, 17.50, 18.30, 19.00 Т/С «ИВАНЬКО» 16+
19.30, 20.00, 20.30 Т/С «ВИКА-УРАГАН» 16+
21.00, 21.30 Х/Ф «ПОЧКА» 18+
22.00 Х/Ф «ОЧЕНЬ ПЛОХАЯ УЧИЛКА» 18+
23.40 Х/Ф «АНГЕЛЫ ЧАРЛИ» 12+
01.35, 02.25 ИМПРОВИЗАЦИЯ. КОМАНДЫ 16+
03.10, 04.00 СТУДИЯ «СОЮЗ» 16+
04.45, 05.35, 06.20 ИМПРОВИЗАЦИЯ 16+

МАТЧ-ТВ

06.00, 23.30 ЛЕГЕНДАРНЫЕ КЛУБЫ 12+
06.30 АНДРЕЙ АРШАВИН МЕНЯЕТ ПРОФЕССИЮ 12+
07.00, 10.00, 12.30, 16.55, 19.05, 22.30 НОВОСТИ
07.05, 17.00, 20.35, 22.35 ВСЕ НА МАТЧ! 12+
10.05, 20.15 СПЕЦИАЛЬНЫЙ РЕПОРТАЖ 12+
10.25 ФУТБОЛ НА ВСЕ ВРЕМЕНА 12+
11.25, 18.00, 19.10 Т/С «ЭРА МЕДВЕДЕЙ» 16+
12.35 ЕСТЬ ТЕМА! 12+
13.55 ПРЫЖКИ В ВОДУ. ЧЕМПИОНАТ РОССИИ. ПРЯМАЯ ТРАНСЛЯЦИЯ ИЗ ЕКАТЕРИНБУРГА
16.25 ГЕОГРАФИЯ СПОРТА. КАЗАНЬ 12+
21.00 БИЛЬЯРД. «ВЕТВООМ КУБОК ЧЕМПИОНОВ». ПРЯМАЯ ТРАНСЛЯЦИЯ ИЗ МОСКВЫ
00.30 АВТОСПОРТ. ЧЕМПИОНАТ РОССИИ ПО ДРЭГ-РЕЙСИНГУ 0+
01.00 ПРЫЖКИ В ВОДУ. ЧЕМПИОНАТ РОССИИ. ТРАНСЛЯЦИЯ ИЗ ЕКАТЕРИНБУРГА 0+
02.00 НОВОСТИ 0+
02.05 ВЗГЛЯД ИЗНУТРИ 12+
04.00 ДЗЮДО. FONBET РОССИЙСКИЙ ПРОФЕССИОНАЛЬНЫЙ ТУР. ТРАНСЛЯЦИЯ ИЗ ЧЕЛЯБИНСКА 0+
05.05 ТРИАТЛОН. МИРОВАЯ СЕРИЯ. МУЖЧИНЫ. ТРАНСЛЯЦИЯ ИЗ КАНАДЫ 0+

ЧЕ

06.00, 05.00 ИДЕАЛЬНЫЙ УЖИН 16+
06.30 ДОРОЖНЫЕ ВОЙНЫ. ЛУЧШЕЕ 16+
07.15 ДОРОЖНЫЕ ВОЙНЫ 16+
09.00, 16.30 УЛЕТНОЕ ВИДЕО 16+
10.30 Т/С «СОЛДАТЫ 12» 12+
20.00, 02.50 РЕШАЛА 16+
23.00 ОПАСНЫЕ СВЯЗИ 18+

ДОМАШНИЙ

06.30, 06.05 ПО ДЕЛАМ НЕСОВЕРШЕННОЛЕТНИХ 16+
08.00, 04.10 ДАВАЙ РАЗВЕДЕМСЯ! 16+
09.00, 02.30 ТЕСТ НА ОТЦОВСТВО 16+
11.15, 23.20 Д/С «ПОНЯТЬ. ПРОСТИТЬ» 16+
12.30, 00.35 Д/С «ПОРЧА» 16+
13.00, 01.05 Д/С «ЗНАХАРКА» 16+
13.35, 01.40 Д/С «ВЕРНУ ЛЮБИМОГО» 16+
14.10, 02.05 Д/С «ГОЛОСА УШЕДШИХ ДУШ» 16+
14.45 Х/Ф «ЛЮБОВЬ ЛЕЧИТ» 16+
19.00 Х/Ф «КАК ВЫЙТИ ЗАМУЖ ЗА САНТЕХНИКА» 16+
05.00 Д/С «ЗНАТЬ БУДУЩЕЕ. ЖИЗНЬ ПОСЛЕ ВАНГИ» 16+
05.50 6 КАДРОВ 16+

ТВ-3

06.00, 09.15 УТРЕННИЕ ГАДАНИЯ 16+
06.15 МУЛЬТФИЛЬМЫ 0+
09.30, 10.00, 10.45, 17.15, 17.45, 18.15 Т/С «СЛЕПАЯ» 16+
11.15, 11.50 Т/С «ЗНАКИ СУДЬБЫ» 16+
12.20 МИСТИЧЕСКИЕ ИСТОРИИ 16+
13.30, 14.00 ОХОТНИКИ ЗА ПРИВИДЕНИЯМИ 16+
14.30 ВЕРНУВШИЕСЯ 16+
15.30, 16.00, 16.45 Т/С «ГАДАЛКА» 16+
19.00 ГЕРОИ 16+
20.00 Х/Ф «МАЛАВИТА» 16+
22.15, 23.15 Т/С «ГОГОЛЬ» 16+
00.30 Т/С «ПОЛНОЛУНИЕ» 16+
01.15, 02.00, 02.45 ДАЛЕКО И ЕЩЕ ДАЛЬШЕ С МИХАИЛОМ КОЖУХОВЫМ 16+
03.30, 04.30, 05.15 НЕЗАВИСИМЫЕ 16+

ПЯТЫЙ

05.00, 09.00, 13.00, 17.30 ИЗВЕСТИЯ 16+
05.25, 06.05, 06.50, 07.40 Т/С «МЕНТОВСКИЕ ВОЙНЫ-6» 16+
08.35, 09.30, 10.10, 11.10, 12.10 Т/С «ПРИВЕТ ОТ КАТЮШИ» 16+
08.55 ЗНАНИЕ-СИЛА 0+
13.30, 14.25, 15.25, 16.25 Т/С «ПАСЕЧНИК» 16+
18.00, 18.50, 19.40, 20.35, 21.20, 00.30, 01.20, 02.05, 02.40 Т/С «СЛЕД» 16+
22.20, 23.10 Т/С «СВОИ-2» 16+
00.00 ИЗВЕСТИЯ. ИТОГОВЫЙ ВЫПУСК 16+
03.20, 04.10 Т/С «ПРОКУРОРСКАЯ ПРОВЕРКА» 16+

Котировки акций ПАО «Россети Северный Кавказ» (торговый код – MRKK) по итогам торгов в ПАО Московская Биржа 19.06.2023

Цена последней сделки (цена покупки), руб.	Средневзвешенная цена, руб.	Цена сделки минимальная, руб.	Цена сделки максимальная, руб.
18,06	17,94	17,8	18,06

№ 195 Реклама

СРЕДА, 28 ИЮНЯ

ПЕРВЫЙ

05.00 ДОБРОЕ УТРО 12+
09.00, 12.00, 15.00, 03.00 НОВОСТИ
09.20 «КУРБАН-БАЙРАМ». ТРАНСЛЯЦИЯ ИЗ УФИМСКОЙ СОБОРНОЙ МЕЧЕТИ
10.00 ЖИТЬ ЗДОРОВО! 16+
10.50, 12.15, 15.15, 16.50, 18.20 ИНФОРМАЦИОННЫЙ КАНАЛ 16+
16.00 МУЖСКОЕ / ЖЕНСКОЕ 16+
18.00 ВЕЧЕРНИЕ НОВОСТИ
19.50 КУКЛЫ НАСЛЕДНИКА ТУТТИ 16+
21.00 ВРЕМЯ
22.00 Т/С «ВЕЛИКАЯ» 12+
23.00 БОЛЬШАЯ ИГРА 16+
00.00, 00.40, 01.20, 02.00, 02.40, 03.05, 03.20, 04.00 ПОДКАСТ.ЛАБ 16+

РОССИЯ 1

05.00 УТРО РОССИИ 12+
05.07, 05.35, 06.07, 06.35, 07.07, 07.35, 08.07, 08.35 ВЕСТИ КРАЯ
09.00 ПРАЗДНИК КУРБАН-БАЙРАМ. ПРЯМАЯ ТРАНСЛЯЦИЯ ИЗ МОСКОВСКОЙ СОБОРНОЙ МЕЧЕТИ
09.55 О САМОМ ГЛАВНОМ 12+
11.00, 14.00, 16.00, 20.00 ВЕСТИ
11.30, 17.30 60 МИНУТ 12+
14.30, 21.05 ВЕСТИ. МЕСТНОЕ ВРЕМЯ
14.55 КТО ПРОТИВ? 12+
16.30 МАЛАХОВ 16+
21.20 Т/С «ВСЕ КАК У ЛЮДЕЙ. ПРОДОЛЖЕНИЕ» 16+
23.25 ВЕЧЕР С ВЛАДИМИРОМ СОЛОВЬЕВЫМ 12+
02.05 Т/С «РАЯ ЗНАЕТ ВСЕ!» 12+
03.55 Т/С «СЕМЕЙНЫЙ ДЕТЕКТИВ» 16+

РОССИЯ К

06.30, 07.00, 07.30, 10.00, 12.30, 17.00, 19.30 НОВОСТИ КУЛЬТУРЫ 16+
06.35 ПЕШКОМ... 16+
07.05 ЛЕГЕНДЫ МИРОВОГО КИНО 16+
07.35, 01.15 Д/Ф «КАТАСТРОФЫ ДРЕВНЕГО МИРА». «СОДОМ» 16+
08.30 ЖИЗНЬ И СУДЬБА 16+
08.50 Х/Ф «СКАЗКИ СТАРОГО ВОЛШЕБНИКА» 0+
10.15 НАБЛЮДАТЕЛЬ 16+
11.15, 00.10 XX ВЕК. ТВОРЧЕСКИЙ ВЕЧЕР ИГОРЯ ВЛАДИМИРОВА В КОНЦЕРТНОЙ СТУДИИ «ОСТАНКИНО» (КАТ16+)
12.20 ЦВЕТ ВРЕМЕНИ 16+
12.45 Д/Ф «РАССЕКРЕЧЕННАЯ ИСТОРИЯ». «МИР НА ГРАНИ» 16+
13.15 Д/Ф «КОНСТАНТИН СЕРГЕЕВ. УРОКИ ЖИЗНИ» 16+
13.55, 21.00 ИСКУССТВЕННЫЙ ОТБОР 16+
14.35 Д/Ф «КАТАСТРОФЫ ДРЕВНЕГО МИРА». «АККАДСКАЯ ИМПЕРИЯ» 16+
15.30 Д/Ф «ПЕРВЫЕ В МИРЕ». «ТРАМВАЙ ПИРОЦКОГО» 16+
15.45 БЕЛАЯ СТУДИЯ 16+
16.30 Д/Ф «БЛЕСК И ГОРЬКИЕ СЛЕЗЫ РОССИЙСКИХ ИМПЕРАТРИЦ». «ВЕНЦЕНОСНАЯ ЗОЛУШКА» 16+
17.15 БИБЛЕЙСКИЙ СЮЖЕТ 16+
17.45, 02.05 СИМФОНИЧЕСКИЕ ОРКЕСТРЫ РОССИИ. ГОСУДАРСТВЕННЫЙ АКАДЕМИЧЕСКИЙ СИМФОНИЧЕСКИЙ ОРКЕСТР РЕСПУБЛИКИ ТАТАРСТАН. ДИРИЖЕР АЛЕКСАНДР СЛАДКОВСКИЙ 16+
18.40 Д/Ф «ЗАБЫТОЕ РЕМЕСЛО». «ВАЛЯЛЬЩИК» 16+
19.00 ПОЧЕРК ЭПОХИ 16+
19.45 ГЛАВНАЯ РОЛЬ 16+
20.00 Д/Ф «ОТТАЯВШИЙ МИР» 16+
20.45 СПОКОЙНОЙ НОЧИ,МАЛЫШИ!
21.40 ВЛАСТЬ ФАКТА. «ВЕНЕЦИАНСКАЯ РЕСПУБЛИКА» 16+
22.25 Х/Ф «Я ТЕБЯ НЕНАВИЖУ» 0+
23.40 Д/Ф «РАССЕКРЕЧЕННАЯ ИСТОРИЯ». «КОРРУПЦИЯ ПРИ СТАЛИНЕ. ДЕЛО ВЕРХОВНЫХ СУДОВ» 16+

НТВ

05.00 Т/С «МОСКВА. ЦЕНТРАЛЬНЫЙ ОКРУГ» 16+
06.30 УТРО. САМОЕ ЛУЧШЕЕ 16+
08.00, 10.00, 13.00, 16.00, 19.00, 23.35 СЕГОДНЯ
08.25, 10.35 Т/С «ЛЕСНИК» 16+
13.25 ЧРЕЗВЫЧАЙНОЕ ПРОИСШЕСТВИЕ 16+
14.00 МЕСТО ВСТРЕЧИ 16+
16.40 Т/С «ЗИМОРОДОК» 16+
20.00 Т/С «ФЕНИКС» 16+
22.15, 00.00 Т/С «МЕДИАТОР» 16+
00.45 Т/С «ТЕРМИНАЛ» 16+
04.45 ВОЕННО-ИСТОРИЧЕСКИЕ МАРШРУТЫ 16+

ТВЦ

06.00 НАСТРОЕНИЕ 12+
08.15, 16.55 Д/С «ФАКТОР БЕZ ОПАСНОСТИ» 16+
08.50 Х/Ф «МАСТЕР ОХОТЫ НА ЕДИНОРОГА» 12+
10.40, 04.45 Д/Ф «КЛАРА НОВИКОВА. Я НЕ ТЕТЯ СОНЯ!» 16+
11.30, 14.30, 17.50, 22.00, 00.00 СОБЫТИЯ
11.45 Т/С «ВИЖУ-ЗНАЮ» 16+
13.40, 05.25 МОЙ ГЕРОЙ 12+
14.50 ГОРОД НОВОСТЕЙ 16+
15.05, 03.15 Х/Ф «ДЕТЕКТИВ НА МИЛЛИОН. РАСПЛАТА» 12+
17.35, 00.30 ПЕТРОВКА,38 16+
18.10 Х/Ф «УЛИКИ ИЗ ПРОШЛОГО. ЗАБЫТОЕ ЗАВЕЩАНИЕ» 12+
22.40 ХВАТИТ СЛУХОВ! 16+
23.10 ПРОЩАНИЕ 16+
00.45 Д/Ф «90-Е. БАНДИТСКИЙ ЕКАТЕРИНБУРГ» 16+
01.25 ЗНАК КАЧЕСТВА 16+
02.10 Д/Ф «РАКЕТЫ НА СТАРТЕ» 12+
02.50 ОСТОРОЖНО,МОШЕННИКИ! 16+

СТС

06.00, 05.50 ЕРАЛАШ 0+
06.30 М/Ф «ПРОСТОКВАШИНО» 0+
07.20 М/Ф «НУ,ПОГОДИ! КАНИКУЛЫ» 6+
08.00 УРАЛЬСКИЕ ПЕЛЬМЕНИ. СМЕХВООК 16+
08.55 Х/Ф «ДЖУНГЛИ ЗОВУТ! В ПОИСКАХ МАРСУПИЛАМИ» 12+
11.00 Х/Ф «ПИТОМЕЦ ЮРСКОГО ПЕРИОДА» 12+
12.45 Х/Ф «СПАСТИ ПАНДУ» 12+
15.05 Х/Ф «МЕСТЬ ПУШИСТЫХ» 12+
16.55 ШОУ УРАЛЬСКИХ ПЕЛЬМЕНЕЙ 16+
20.00 Х/Ф «КРАСОТКА НА ВСЮ ГОЛОВУ» 16+
22.10 Х/Ф «АГЕНТ ПОД ПРИКРЫТИЕМ» 12+
00.05 Х/Ф «МЕСТЬ ЗЕМЛИ» 16+
02.15 Т/С «ДВА ОТЦА И ДВА СЫНА» 16+
04.35 6 КАДРОВ 16+
05.00 МУЛЬТФИЛЬМЫ 0+

РЕН-ТВ

05.00, 18.00, 02.10 САМЫЕ ШОКИРУЮЩИЕ ГИПОТЕЗЫ 16+
06.00 С БОДРЫМ УТРОМ! 16+
08.30, 12.30, 16.30, 19.30, 23.00 НОВОСТИ 16+
09.00, 15.00 ЗАСЕКРЕЧЕННЫЕ СПИСКИ 16+
11.00 КАК УСТРОЕН МИР С ТИМОФЕЕМ БАЖЕНОВЫМ 16+
12.00, 16.00, 19.00 112 16+
13.00, 23.30 ЗАГАДКИ ЧЕЛОВЕЧЕСТВА 16+
14.00 НЕВЕРОЯТНО ИНТЕРЕСНЫЕ ИСТОРИИ 16+
17.00, 03.00 ТАЙНЫ ЧАПМАН 16+
20.00 Х/Ф «ПЕРЕКРЕСТОК» 16+
22.00 СМОТРЕТЬ ВСЕМ! 16+
00.30 Х/Ф «ЗВЕЗДНЫЙ РУБЕЖ» 16+

ТНТ-СИФ

07.00, 08.00 ОДНАЖДЫ В РОССИИ. СПЕЦДАЙДЖЕСТЫ— 2023 Г 16+
09.00, 09.30, 10.00, 10.30, 11.00, 11.30, 12.00, 12.30, 13.00, 13.30 Т/С «УНИВЕР. НОВАЯ ОБЩАГА» 16+
14.00, 14.35, 15.10, 15.40, 16.20, 16.50, 17.20, 17.50, 18.30, 19.00 Т/С «ИВАНЬКО» 16+
19.30, 20.00, 20.30 Т/С «ВИКА-УРАГАН» 16+
21.00, 21.30 Х/Ф «ПОЧКА» 18+
22.00 Х/Ф «КОЛДОВСТВО. НОВЫЙ РИТУАЛ» 16+
23.45 Х/Ф «АНГЕЛЫ ЧАРЛИ-2. ТОЛЬКО ВПЕРЕД» 12+
01.45 ИМПРОВИЗАЦИЯ. КОМАНДЫ 16+
02.35 ИМПРОВИЗАЦИЯ. КОМАНДЫ 18+
03.20, 04.10 СТУДИЯ «СОЮЗ» 16+
04.55, 05.45, 06.30 ИМПРОВИЗАЦИЯ 16+

МАТЧ-ТВ

06.00, 23.30 ЛЕГЕНДАРНЫЕ КЛУБЫ 12+
06.30 АНДРЕЙ АРШАВИН МЕНЯЕТ ПРОФЕССИЮ 12+
07.00, 10.00, 12.30, 16.55, 19.00, 22.30 НОВОСТИ
07.05, 15.30, 17.00, 20.35, 22.35 ВСЕ НА МАТЧ! 12+
10.05, 20.15 СПЕЦИАЛЬНЫЙ РЕПОРТАЖ 12+
10.25 ФУТБОЛ НА ВСЕ ВРЕМЕНА 12+
11.25 Т/С «ЭРА МЕДВЕДЕЙ» 16+
12.35 ЕСТЬ ТЕМА! 12+
13.55, 15.55 ПРЫЖКИ В ВОДУ. ЧЕМПИОНАТ РОССИИ. ПРЯМАЯ ТРАНСЛЯЦИЯ ИЗ ЕКАТЕРИНБУРГА
18.00 ФУТБОЛ. МИР РОССИЙСКАЯ ПРЕМЬЕР-ЛИГА. ЛУЧШИЕ ГОЛЫ СЕЗОНА 0+
19.05 СМЕШАННЫЕ ЕДИНОБОРСТВА. UFC. ЛЕОН ЭДВАРДС ПРОТИВ КАМАРУ УСМАНА. ТРАНСЛЯЦИЯ ИЗ ВЕЛИКОБРИТАНИИ 16+
21.00 БИЛЬЯРД. «ВЕТВООМ КУБОК ЧЕМПИОНОВ». ПРЯМАЯ ТРАНСЛЯЦИЯ ИЗ МОСКВЫ
00.30 ЧТО ПО СПОРТУ? САНКТ-ПЕТЕРБУРГ 12+
01.00 ПРЫЖКИ В ВОДУ. ЧЕМПИОНАТ РОССИИ. ТРАНСЛЯЦИЯ ИЗ ЕКАТЕРИНБУРГА 0+
02.00 НОВОСТИ 0+
02.05 ВЗГЛЯД ИЗНУТРИ 12+
04.00 ДЗЮДО. FONBET РОССИЙСКИЙ ПРОФЕССИОНАЛЬНЫЙ ТУР. ТРАНСЛЯЦИЯ ИЗ ЧЕЛЯБИНСКА 0+
05.05 ТРИАТЛОН. МИРОВАЯ СЕРИЯ. СМЕШАННАЯ ЭСТАФЕТА. ТРАНСЛЯЦИЯ ИЗ КАНАДЫ 0+

ЧЕ

06.00, 05.00 ИДЕАЛЬНЫЙ УЖИН 16+
06.40 ДОРОЖНЫЕ ВОЙНЫ. ЛУЧШЕЕ 16+
07.15 ДОРОЖНЫЕ ВОЙНЫ 16+
09.00, 16.30 УЛЕТНОЕ ВИДЕО 16+
10.30 Т/С «СОЛДАТЫ 12» 12+
20.00, 02.50 РЕШАЛА 16+
23.00 ОПАСНЫЕ СВЯЗИ 18+

ДОМАШНИЙ

06.30, 06.10 ПО ДЕЛАМ НЕСОВЕРШЕННОЛЕТНИХ 16+
07.55, 04.10 ДАВАЙ РАЗВЕДЕМСЯ! 16+
08.55, 02.30 ТЕСТ НА ОТЦОВСТВО 16+
11.10, 23.25 Д/С «ПОНЯТЬ. ПРОСТИТЬ» 16+
12.25, 00.40 Д/С «ПОРЧА» 16+
12.55, 01.10 Д/С «ЗНАХАРКА» 16+
13.30, 01.40 Д/С «ВЕРНУ ЛЮБИМОГО» 16+
14.05, 02.05 Д/С «ГОЛОСА УШЕДШИХ ДУШ» 16+
14.40 Х/Ф «ПРИСЯЖНАЯ» 16+
19.00 Х/Ф «СОЗВУЧИЯ ЛЮБВИ» 16+
05.00 Д/С «ЗНАТЬ БУДУЩЕЕ. ЖИЗНЬ ПОСЛЕ ВАНГИ» 16+
05.50 6 КАДРОВ 16+

ТВ-3

06.00, 09.15 УТРЕННИЕ ГАДАНИЯ 16+
06.15 МУЛЬТФИЛЬМЫ 0+
09.30, 10.00, 10.45, 17.15, 17.45, 18.15 Т/С «СЛЕПАЯ» 16+
11.15, 11.50 Т/С «ЗНАКИ СУДЬБЫ» 16+
12.20 МИСТИЧЕСКИЕ ИСТОРИИ 16+
13.30, 14.00 ОХОТНИКИ ЗА ПРИВИДЕНИЯМИ 16+
14.30, 19.00 ВЕРНУВШИЕСЯ 16+
15.30, 16.00, 16.45 Т/С «ГАДАЛКА» 16+
20.00 Х/Ф «ДОСТАТЬ НОЖИ» 16+
22.45, 23.45 Т/С «ГОГОЛЬ» 16+
00.45 Т/С «ПОЛНОЛУНИЕ» 16+
01.30, 02.15, 03.00, 03.45, 04.30, 05.15 СНЫ 16+

ПЯТЫЙ

05.00, 09.00, 13.00, 17.30 ИЗВЕСТИЯ 16+
05.30, 06.15, 13.30, 14.25, 15.25, 16.25 Т/С «ПАСЕЧНИК» 16+
07.05 Х/Ф «ШЕРЛОК ХОЛМС И ДОКТОР ВАТСОН. ЗНАКОМСТВО» 12+
08.25, 09.30 Х/Ф «ШЕРЛОК ХОЛМС И ДОКТОР ВАТСОН. КРОВАВАЯ НАДПИСЬ» 12+
10.15, 11.40 Х/Ф «ПРИКЛЮЧЕНИЯ ШЕРЛОКА ХОЛМСА И ДОКТОРА ВАТСОНА» 12+
18.00, 18.50, 19.40, 20.35, 21.25, 00.30, 01.15, 02.05, 02.40 Т/С «СЛЕД» 16+
22.20, 23.10 Т/С «СВОИ-2» 16+
00.00 ИЗВЕСТИЯ. ИТОГОВЫЙ ВЫПУСК 16+
03.15, 04.05 Т/С «ПРОКУРОРСКАЯ ПРОВЕРКА» 16+

ЧЕТВЕРГ, 29 ИЮНЯ

ПЕРВЫЙ

05.00 ДОБРОЕ УТРО 12+
09.00, 12.00, 15.00, 03.00 НОВОСТИ
09.20 АНТИФЕЙК 16+
10.00 ЖИТЬ ЗДОРОВО! 16+
10.50, 12.15, 15.15, 16.50, 18.20 ИНФОРМАЦИОННЫЙ КАНАЛ 16+
16.00 МУЖСКОЕ / ЖЕНСКОЕ 16+
18.00 ВЕЧЕРНИЕ НОВОСТИ
19.50 КУКЛЫ НАСЛЕДНИКА ТУТТИ 16+
21.00 ВРЕМЯ
22.00 Т/С «ВЕЛИКАЯ» 12+
23.00 БОЛЬШАЯ ИГРА 16+
00.00, 00.40, 01.20, 02.00, 02.40, 03.05, 03.20, 04.00 ПОДКАСТ.ЛАБ 16+

РОССИЯ 1

05.00, 09.30 УТРО РОССИИ 12+
05.07, 05.35, 06.07, 06.35, 07.07, 07.35, 08.07, 08.35 ВЕСТИ КРАЯ
09.00, 14.30, 21.05 ВЕСТИ. МЕСТНОЕ ВРЕМЯ
09.55 О САМОМ ГЛАВНОМ 12+
11.00, 14.00, 16.00, 20.00 ВЕСТИ
11.30, 17.30 60 МИНУТ 12+
14.55 КТО ПРОТИВ? 12+
16.30 МАЛАХОВ 16+
21.20 Т/С «ВСЕ КАК У ЛЮДЕЙ. ПРОДОЛЖЕНИЕ» 16+
23.25 ВЕЧЕР С ВЛАДИМИРОМ СОЛОВЬЕВЫМ 12+
02.05 Т/С «РАЯ ЗНАЕТ ВСЕ!» 12+
03.55 Т/С «СЕМЕЙНЫЙ ДЕТЕКТИВ» 16+

РОССИЯ К

06.30, 07.00, 07.30, 10.00, 12.30, 17.00, 19.30 НОВОСТИ КУЛЬТУРЫ 16+
06.35 ПЕШКОМ... 16+
07.05 ЛЕГЕНДЫ МИРОВОГО КИНО 16+
07.35, 01.10 Д/Ф «КАТАСТРОФЫ ДРЕВНЕГО МИРА». «ТАЙНА «НАРОДОВ МОРЯ» 16+
08.30 ЖИЗНЬ И СУДЬБА 16+
08.50 Х/Ф «ТУФЛИ С ЗОЛОТЫМИ ПРЯЖКАМИ» 0+
10.15 НАБЛЮДАТЕЛЬ 16+
11.15, 00.00 XX ВЕК. «СВИДАНИЕ НАЗНАЧИЛА ТАТЬЯНА ШМЫГА» 16+
12.45 Д/Ф «РАССЕКРЕЧЕННАЯ ИСТОРИЯ». «КОРРУПЦИЯ ПРИ СТАЛИНЕ. ДЕЛО ВЕРХОВНЫХ СУДОВ» 16+
13.15 Д/Ф «НАТАЛИЯ ДУДИНСКАЯ. БОГИНЯ ТАНЦА» 16+
13.55, 21.00 ИСКУССТВЕННЫЙ ОТБОР 16+
14.35 Д/Ф «КАТАСТРОФЫ ДРЕВНЕГО МИРА». «СОДОМ» 16+
15.30 Д/Ф «ПЕРВЫЕ В МИРЕ». «ЛУНОХОД БАБАКИНА» 16+
15.45 2 ВЕРНИК 2. ЛЕОНИД ЯРМОЛЬНИК 16+
16.30 Д/Ф «БЛЕСК И ГОРЬКИЕ СЛЕЗЫ РОССИЙСКИХ ИМПЕРАТРИЦ». «НЕВЕСТА ДВУХ ЦЕСАРЕВИЧЕЙ» 16+
17.15 ПРЯНИЧНЫЙ ДОМИК. «ЧЕЧЕНСКИЙ КОСТЮМ» 16+
17.45, 02.00 СИМФОНИЧЕСКИЕ ОРКЕСТРЫ РОССИИ. ГОСУДАРСТВЕННЫЙ АКАДЕМИЧЕСКИЙ СИМФОНИЧЕСКИЙ ОРКЕСТР РОССИИ ИМЕНИ Е.Ф.СВЕТЛАНОВА. СОЛИСТЫ АРТЕМ ДЕРВОЕД И АНТОН БАРАНОВ. ДИРИЖЕР МИХАИЛ ТАТАРНИКОВ 16+
18.35 Д/Ф «ФЕОДОСИЯ. ДАЧА СТАМБОЛИ» 16+
19.00 ПОЧЕРК ЭПОХИ 16+
19.45 ГЛАВНАЯ РОЛЬ 16+
20.05 Д/Ф «СЕМЕНА,КОТОРЫЕ СПАСУТ ЧЕЛОВЕЧЕСТВО» 16+
20.45 СПОКОЙНОЙ НОЧИ,МАЛЫШИ!
21.40 ЭНИГМА. РОЛАНДО ВИЛЬЯСОН 16+
22.25 Х/Ф «КАРЬЕРА ДИМЫ ГОРИНА» 0+

НТВ

05.00 Т/С «БЕРЕГОВАЯ ОХРАНА» 16+
06.30 УТРО. САМОЕ ЛУЧШЕЕ 16+
08.00, 10.00, 13.00, 16.00, 19.00, 23.35 СЕГОДНЯ
08.25, 10.35 Т/С «ЛЕСНИК» 16+
13.25 ЧРЕЗВЫЧАЙНОЕ ПРОИСШЕСТВИЕ 16+
14.00 МЕСТО ВСТРЕЧИ 16+
16.40 Т/С «ЗИМОРОДОК» 16+
20.00 Т/С «ФЕНИКС» 16+
22.15, 00.00 Т/С «МЕДИАТОР» 16+
00.40 ПОЗДНЯКОВ 16+
00.55 МЫ И НАУКА. НАУКА И МЫ 12+
01.55 Т/С «ТЕРМИНАЛ» 16+

ТВЦ

06.00 НАСТРОЕНИЕ 12+
08.10, 16.55 Д/С «ФАКТОР БЕZ ОПАСНОСТИ» 16+
08.45 Х/Ф «МАСТЕР ОХОТЫ НА ЕДИНОРОГА» 12+
10.40, 04.40 Д/Ф «АНАТОЛИЙ ПАПАНОВ. ТАКАЯ КОРОТКАЯ ДЛИННАЯ ЖИЗНЬ» 16+
11.30, 14.30, 17.50, 22.00, 00.00 СОБЫТИЯ
11.50 Т/С «ВИЖУ-ЗНАЮ» 16+
13.40, 05.20 МОЙ ГЕРОЙ 12+
14.50 ГОРОД НОВОСТЕЙ 16+
15.00, 03.15 Х/Ф «ДЕТЕКТИВ НА МИЛЛИОН. РАСПЛАТА» 12+
17.35, 00.30 ПЕТРОВКА,38 16+
18.15 Х/Ф «УЛИКИ ИЗ ПРОШЛОГО. ИНДИЙСКАЯ НЕВЕСТА» 12+
22.40 10 САМЫХ... 16+
23.10 Д/Ф «ЗАКУЛИСНЫЕ ВОЙНЫ. ЭКСТРАСЕНСЫ» 16+
00.45 ПРОЩАНИЕ 16+
01.25 Д/Ф «ПРОТОТИПЫ. «ЩИТ И МЕЧ» 16+
02.05 Д/Ф «ДЕТСТВО ПРЕДСЕДАТЕЛЯ» 12+
02.50 ОСТОРОЖНО,МОШЕННИКИ! 16+

СТС

06.00, 05.50 ЕРАЛАШ 0+
06.30 М/Ф «ПРОСТОКВАШИНО» 0+
07.00 Х/Ф «ПРИКЛЮЧЕНИЯ МЫШОНКА ПЕРЕСА» 0+
08.55 Х/Ф «ПРИКЛЮЧЕНИЯ МЫШОНКА ПЕРЕСА-2» 0+
10.35 Х/Ф «КРАСОТКА НА ВСЮ ГОЛОВУ» 16+
12.50 Х/Ф «АГЕНТ ПОД ПРИКРЫТИЕМ» 12+
14.45 Х/Ф «БЕЛОСНЕЖКА. МЕСТЬ ГНОМОВ» 12+
16.55 ШОУ УРАЛЬСКИХ ПЕЛЬМЕНЕЙ 16+
20.00 Х/Ф «ВЕЗУЧИЙ СЛУЧАЙ» 12+
21.55 Х/Ф «ГУЛЯЙ, ВАСЯ!» 16+
23.55 Х/Ф «СПЕНСЕР» 16+
02.10 Т/С «ДВА ОТЦА И ДВА СЫНА» 16+
04.55 6 КАДРОВ 16+
05.00 МУЛЬТФИЛЬМЫ 0+

РЕН-ТВ

05.00, 18.00, 03.35 САМЫЕ ШОКИРУЮЩИЕ ГИПОТЕЗЫ 16+
06.00 С БОДРЫМ УТРОМ! 16+
08.30, 12.30, 16.30, 19.30, 23.00 НОВОСТИ 16+
09.00 ЗАСЕКРЕЧЕННЫЕ СПИСКИ 16+
11.00 КАК УСТРОЕН МИР С ТИМОФЕЕМ БАЖЕНОВЫМ 16+
12.00, 16.00, 19.00 112 16+
13.00, 23.30 ЗАГАДКИ ЧЕЛОВЕЧЕСТВА 16+
14.00 НЕВЕРОЯТНО ИНТЕРЕСНЫЕ ИСТОРИИ 16+
15.00 НЕИЗВЕСТНАЯ ИСТОРИЯ 16+
17.00, 04.20 ТАЙНЫ ЧАПМАН 16+
20.00 Х/Ф «КРЕЙСЕР» 16+
22.30 СМОТРЕТЬ ВСЕМ! 16+
00.30 Х/Ф «ВОЛК С УОЛЛ-СТРИТ» 18+

ТНТ-СИФ

07.00, 08.00 ОДНАЖДЫ В РОССИИ. СПЕЦДАЙДЖЕСТЫ— 2023 Г 16+
08.30 БИТВА ПИКНИКОВ 16+
09.00, 09.30, 10.00, 10.30, 11.00, 11.30, 12.00, 12.30, 13.00, 13.30, 14.00, 14.30 Т/С «УНИВЕР. НОВАЯ ОБЩАГА» 16+
15.00, 15.30, 16.00, 16.30, 17.00, 17.30, 18.00, 18.30, 19.00, 19.30, 20.00, 20.30 Т/С «ВИКА-УРАГАН» 16+
21.00, 21.30 Х/Ф «ПОЧКА» 18+
22.00 Х/Ф «НАЧНИ СНАЧАЛА» 16+
00.00 Х/Ф «ЛЮБОВЬ, СВИДАНИЯ, НЬЮ-ЙОРК» 16+
02.20, 03.05 ИМПРОВИЗАЦИЯ. КОМАНДЫ 18+
03.55, 04.40 СТУДИЯ «СОЮЗ» 16+
05.30, 06.15 ИМПРОВИЗАЦИЯ 16+

МАТЧ-ТВ

06.00, 23.30 ЛЕГЕНДАРНЫЕ КЛУБЫ 12+
06.30 АНДРЕЙ АРШАВИН МЕНЯЕТ ПРОФЕССИЮ 12+
07.00, 10.00, 12.30, 16.50, 19.00, 22.30 НОВОСТИ
07.05, 15.00, 16.55, 20.35, 22.35 ВСЕ НА МАТЧ! 12+
10.05, 20.15 СПЕЦИАЛЬНЫЙ РЕПОРТАЖ 12+
10.25 ФУТБОЛ НА ВСЕ ВРЕМЕНА 12+
11.25 Т/С «ЭРА МЕДВЕДЕЙ» 16+
12.35 ЕСТЬ ТЕМА! 12+
13.55, 15.25 ПРЫЖКИ В ВОДУ. ЧЕМПИОНАТ РОССИИ. ПРЯМАЯ ТРАНСЛЯЦИЯ ИЗ ЕКАТЕРИНБУРГА
18.00 ЕВРОФУТБОЛ 2022 Г. — 2023 Г. ЛУЧШИЕ ГОЛЫ СЕЗОНА 0+
19.05 БОКС. BARE KNUCKLE FC. МАЙК РИЧМАН ПРОТИВ АЙЗЕКА ДУЛИТТЛА. ТРАНСЛЯЦИЯ ИЗ США 16+
21.00 БИЛЬЯРД. «ВЕТВООМ КУБОК ЧЕМПИОНОВ». ПРЯМАЯ ТРАНСЛЯЦИЯ ИЗ МОСКВЫ
00.30 ГЕОГРАФИЯ СПОРТА. КАЗАНЬ 12+
01.00 ПРЫЖКИ В ВОДУ. ЧЕМПИОНАТ РОССИИ. ТРАНСЛЯЦИЯ ИЗ ЕКАТЕРИНБУРГА 0+
02.00 НОВОСТИ 0+
02.05 ВЗГЛЯД ИЗНУТРИ 12+
04.00 ЛЕГКАЯ АТЛЕТИКА. МИРОВОЙ КОНТИНЕНТАЛЬНЫЙ ТУР. ТРАНСЛЯЦИЯ ИЗ США 0+

ЧЕ

06.00, 05.00 ИДЕАЛЬНЫЙ УЖИН 16+
06.40 ДОРОЖНЫЕ ВОЙНЫ. ЛУЧШЕЕ 16+
07.15 ДОРОЖНЫЕ ВОЙНЫ 16+
09.00, 16.30 УЛЕТНОЕ ВИДЕО 16+
10.30 Т/С «СОЛДАТЫ 12» 12+
20.00, 02.45 РЕШАЛА 16+
23.00 ОПАСНЫЕ СВЯЗИ 18+

ДОМАШНИЙ

06.30, 05.40 ПО ДЕЛАМ НЕСОВЕРШЕННОЛЕТНИХ 16+
07.55, 04.00 ДАВАЙ РАЗВЕДЕМСЯ! 16+
08.55, 02.20 ТЕСТ НА ОТЦОВСТВО 16+
11.10, 23.10 Д/С «ПОНЯТЬ. ПРОСТИТЬ» 16+
12.25, 00.25 Д/С «ПОРЧА» 16+
12.55, 00.55 Д/С «ЗНАХАРКА» 16+
13.30, 01.25 Д/С «ВЕРНУ ЛЮБИМОГО» 16+
14.05, 01.55 Д/С «ГОЛОСА УШЕДШИХ ДУШ» 16+
14.40 Х/Ф «КАК ВЫЙТИ ЗАМУЖ ЗА САНТЕХНИКА» 16+
19.00 Х/Ф «НЕ ОТРЕКАЮТСЯ ЛЮБЯ» 16+
04.50 Д/С «ЗНАТЬ БУДУЩЕЕ. ЖИЗНЬ ПОСЛЕ ВАНГИ» 16+

ТВ-3

06.00, 09.15 УТРЕННИЕ ГАДАНИЯ 16+
06.15, 05.45 МУЛЬТФИЛЬМЫ 0+
09.30, 10.00, 10.45, 17.15, 17.45, 18.15 Т/С «СЛЕПАЯ» 16+
11.15, 11.50 Т/С «ЗНАКИ СУДЬБЫ» 16+
12.20 МИСТИЧЕСКИЕ ИСТОРИИ 16+
13.30, 14.00 ОХОТНИКИ ЗА ПРИВИДЕНИЯМИ 16+
14.30, 19.00 ВЕРНУВШИЕСЯ 16+
15.30, 16.00, 16.45 Т/С «ГАДАЛКА» 16+
20.00 Х/Ф «ВЕЧЕРИНКА НА ВЫЛЕТ» 16+
22.15, 23.15 Т/С «ГОГОЛЬ» 16+
00.30 Т/С «ПОЛНОЛУНИЕ» 16+
01.15, 02.00, 02.45, 03.30 ЗНАХАРКИ 16+
04.15, 05.00 ЛЮБОВНИЦЫ ВЕЛИКИХ 16+

ПЯТЫЙ

05.00, 09.00, 13.00, 17.30 ИЗВЕСТИЯ 16+
05.45, 06.50, 08.05, 09.30, 09.50, 11.25 Х/Ф «ПРИКЛЮЧЕНИЯ ШЕРЛОКА ХОЛМСА И ДОКТОРА ВАТСОНА» 12+
13.30, 14.25, 15.25, 16.25 Т/С «ПАСЕЧНИК» 16+
18.00, 18.50, 19.45, 20.35, 21.25, 00.30, 01.20, 02.05, 02.40 Т/С «СЛЕД» 16+
22.20, 23.10 Т/С «СВОИ-2» 16+
00.00 ИЗВЕСТИЯ. ИТОГОВЫЙ ВЫПУСК 16+
03.20, 04.10 Т/С «ПРОКУРОРСКАЯ ПРОВЕРКА» 16+

Прямая линия с губернатором

Состоялась Прямая линия с губернатором Владимиром Владимировым, в ходе которой глава Ставрополья ответил на вопросы жителей края в прямом эфире. Трансляция велась на телеканалах «Свое ТВ» и «Кавказ 24», а также в соцсетях главы региона.

Выплаты пострадавшим от ливней и кадровый проект «Защитники»

Владимир Владимиров рассказал о том, как осуществляются выплаты ставропольцам, пострадавшим от прошедших в крае сильных ливней.

Цифры

Как прозвучало, на эти цели из резервного фонда правительства края выделено 16,9 миллиона рублей. По состоянию на 19 июня единовременную материальную помощь в размере 10 тысяч рублей в настоящее время получили 188 человек. Выплаты в связи с частичной или полной утратой имущества — по 50 тысяч рублей или по 100 тысяч рублей — на каждого жителя в зонах ЧС, прописанного в жилом помещении, пострадавшем в результате стихии, произведены для 100 человек.

Глава региона отметил, что эта работа будет продолжаться, пока выплаты не получат все пострадавшие.

— На сегодняшний день комиссии продолжают работу по составлению соответствующих списков. Сейчас мы уже выплатили почти 8 миллионов рублей. Работу эту в муниципалитетах необходимо ускорить, чтобы все пострадавшие получили положенные выплаты, — сказал Владимир Владимиров.

Во время Прямой линии губернатор Владимир Владимиров сообщил о реализации в крае кадрового проекта «Защитники» для ветеранов специальной военной операции. Поручение о его запуске глава края дал во время оглашения ежегодного Послания. Проект позволит после воинской службы по упрощенной системе поступить на государственную или муниципальную службу.

— Люди, которые, рискуя своей жизнью, защищали Родину, которые являются патриотами России, должны быть востребованы в мирной жизни. Для этого мы начали проект «Защитники», — прокомментировал глава края.

Содействие в трудоустройстве, подчеркнул губернатор, также оказывает Фонд поддержки участников СВО. Ветераны боевых действий, желающие поменять род деятельности, могут пройти с его помощью переобучение и получить работу, в том числе в органах государственной власти или на госпредприятиях.

Отдельный механизм — предоставление социальных контрактов для участников СВО, желающих восстановить или создать свой бизнес.

Отметим, что в Ставропольском крае в рамках федерального проекта «Содействие занятости» национального проекта «Демография» организуются программы обучения, переобучения и повышения квалификации для отдельных категорий граждан, в том числе для ветеранов боевых действий, принимавших участие в специальной военной операции.

Достоверно

К губернатору Ставропольского края Владимиру Владимирову во время Прямой линии обратился пятигорчанин с вопросом о завершении реконструкции запасного футбольного поля. — С министром Андреем Толбатовым, представителями управления капитального строительства и сотрудниками спорткомитета встретились на объекте, — прокомментировал глава Пятигорска Дмитрий Ворошилов в своем телеграм-канале. — На днях расторгли договор с недобросовестным подрядчиком. Готовим документацию на заключение нового договора подряда для полного завершения реконструкции.

Тем временем

Губернатор Владимир Владимиров во главе делегации Ставропольского края принял участие в 26-м Петербургском международном экономическом форуме, который проходил в Санкт-Петербурге. На полях форума состоялись встречи и переговоры губернатора с представителями федеральных ведомств, руководством крупных компаний, главами регионов страны. В рамках программы работы краевой делегации было подписано более десятка соглашений.

Подготовила Анна Цигельская

Городская среда

Комфортная прогулка рядом с детским садом

В администрации города подвели итоги голосования по отбору объектов благоустройства в рамках федерального проекта «Формирование комфортной городской среды» нацпроекта «Жилье и городская среда».

Завершилось голосование.

На платформе gorodsreda.ru пятигорчане могли выбрать объект для благоустройства в 2024 году. Проголосовало свыше 35 тысяч горожан.

Напомним, для выбора жителям Пятигорска были представлены три общественные территории:

— пешеходная (прогулочная) зона в районе детского сада № 16 «Колокольчик» (Пятигорск, пос. Горячеводский, пер. Малиновского);

— общественное пространство по ул. Гагарина в пос. Нижнеподкумском города Пятигорска (футбольное поле с детской игровой зоной);

— сквер, лесопарковая зона в районе МБОУ СОШ № 3 (микрорайон Новопятигорск—Скачки).

Факт

Большинством голосов пятигорчане выбрали благоустройство пешеходной (прогулочной) зоны в районе детского сада № 16 «Колокольчик» (Пятигорск, пос. Горячеводский, пер. Малиновского). В 2024 году данная территория будет благоустроена в первоочередном порядке.

С итоговым протоколом общественной комиссии можно ознакомиться по ссылке https://pyatigorsk.org/26130

Соб. инф.

Общество

ПМЭФ-2023: взгляд пятигорчанки

В Санкт-Петербурге состоялось масштабное и значимое деловое событие в мире — Петербургский международный экономический форум, площадка для обсуждения ключевых вопросов глобальной экономики. Участником форума стала наша землячка, юрист из Пятигорска Надежда Петровна Харькова. Надежда рассказала, что впечатлило ее, что запомнилось больше всего, какую пользу она извлекла из обширной и разнообразной программы этого события.

«Я, как и многие другие люди, слышала о Петербургском экономическом форуме не раз, но никогда не думала, что мне удастся посетить его лично. Первое впечатление было потрясающим. Я никогда не видела такого количества людей, которые собрались в одном месте для обсуждения экономических и политических вопросов. Я была поражена масштабом мероприятия и организацией работы», — отметила Надежда Харькова.

Надежда подчеркнула, что на площадках форума были представлены ведущие отечественные компании, представители малого и среднего бизнеса, что демонстрировало экономическую стабильность.

«Мой первый день на форуме начался с участия в панельной дискуссии на тему «Инновации в экономике». Это было очень интересно и познавательно. Я узнала о новейших технологиях и проектах, которые помогают развиваться экономике в России и за ее пределами, о том, какие вызовы стоят перед инновационными компаниями и какие риски они должны принимать, чтобы достичь успеха», — рассказала Надежда.

В течение следующих дней она посетила множество других дискуссий и выступлений, слушала лекции о развитии технологий, бизнесе и экономике в целом, узнала о том, какие новые идеи и проекты готовятся к запуску и какие вызовы стоят перед экономикой в будущем.

Одним из самых интересных мероприятий, по словам Надежды Харьковой, была встреча с представителями международных компаний. Она узнала о том, как они работают и какие проблемы стоят перед ними в России, какие возможности есть для сотрудничества между российскими и зарубежными компаниями.

«В целом я получила огромный опыт и знания на Петербургском экономическом форуме. Я познакомилась с множеством интересных людей, которые работают в этой области», — отметила Надежда. Теперь она уверена, что участие в ПМЭФ — это возможность для представителей малого и среднего бизнеса, молодежи обсудить ключевые экономическое и социальные вопросы с крупнейшими российскими и международными экспертами, познакомиться с потенциальными партнерами, международными экспертами, единомышленниками, обменяться опытом и контактами с предпринимателями из разных стран.

«Надеюсь, что в будущем я смогу посетить Петербургский экономический форум еще раз и продолжить свое обучение и развитие в области экономики», — отметила Надажда Харькова.

Фото Надежды Харьковой

День призывника в Пятигорске

На срочную службу проводили 47 новобранцев

У мемориала «Огонь Вечной славы» ребят напутствовали ветераны и действующие военнослужащие, представители духовенства, сотрудники городской администрации и военного комиссариата, юнармейцы, росгвардейцы, школьники и студенты, общественники.

— Служба в армии — это труд, тяжелый и физически, и морально. Но лишь тот, кто прошел эту школу жизни и настоящего патриотизма, может по праву называть себя мужчиной, — убеждена Руслана Андрющенко, завотделом по делам молодежи управления культуры и молодежной политики администрации Пятигорска.

Заместитель главы администрации Пятигорска — начальник управления общественной безопасности и председатель призывной комиссии города Александр Бородаев обратился к новобранцам:

— Желаю гордо нести службу, обрести новых верных друзей, многие из которых останутся с вами на долгие годы. Вы научитесь дисциплине и ответственности, умению преодолевать трудности. Эти качества станут опорой в вашей жизни. Хороших вам отцов-командиров и надежных товарищей! С честью несите знамя Пятигорска, ребята!

Собравшиеся возложили алые гвоздики к Вечному огню и почтили память погибших защитников Отечества минутой молчания.

К сведению

Призывники Пятигорска и Лермонтова отправятся служить в вооруженные силы Российской Федерации уже в конце июня 2023 года. День призывника в Пятигорске — одно из мероприятий муниципальной программы «Молодежная политика».

Горячеводская казачья община

Добровольцы готовятся выполнять задачи СВО

На недавней встрече с военными корреспондентами Президент России Владимир Путин сообщил: «Мы с января этого года начали работу с контрактниками и на данный момент времени набрали свыше 150 тысяч человек, а вместе с добровольцами — 156 тысяч человек». По словам главы государства, только за прошлую неделю контракт подписали 9,5 тысяч человек. «В этих условиях Минобороны говорит, что никакой необходимости в мобилизации нет», — подчеркнул верховный главнокомандующий.

На днях Горячеводская казачья община снова проводила добровольцев готовиться выполнять задачи военной спецоперации.

— На полигонах под Тамбовом казаки получат знания и закрепят навыки ведения боевых действий с расчетом, что их враг прошел обучение у инструкторов НАТО, — рассказал атаман Горячеводской казачьей общины, депутат Думы Пятигорска Владимир Савченко. **— Затем горячеводцы отправятся на передовую в расположение бригады «Терек». Сейчас противник пытается атаковать по всей линии фронта, старается прорвать нашу оборону и братьям казакам нужно подкрепление.**

К сведению

Военкоры в своих телеграм-каналах разместили видео, на котором вооруженные силы России отражают танковое наступление украинских националистов под Соледаром. Там же сражаются и наши земляки — казаки батальонов «Терек» и «Скиф».

— Бойцы прислали мне несколько видео и фото с передовой, на одном из которых в ходе ожесточенных боев казаки первой батареи батальона «Терек» выбили украинских нацистов из еще одного укрепрайона и захватили флаг противника, — рассказал атаман. **— Терцы передают горячий привет родным, близким и всем пятигорчанам, а мы, радуясь их успехам, молимся за них!**

Полосу подготовила Анна Кобзарь

Курортный сезон

Здравницы Пятигорска приветствуют гостей

Пятигорск продолжает сохранять статус одного из самых привлекательных российских курортов. Основная доля посещений города связана именно с лечебно-оздоровительным туризмом. Вот и курортный сезон по сложившейся традиции открылся концертной программой, подготовленной творческими коллективами пятигорских здравниц.
В концертно-интерактивной программе приняли участие сотни гостей и жителей курорта.

Старт курортному сезону был дан в одном из самых знаковых мест Пятигорска — «Цветнике». И на этом празднике жизни места хватило всем, кто не любит унывать и не упускает случая зарядиться положительной энергией. Даже бронзовый Киса Воробьянинов, казалось, приободрился под музыкальные ритмы, разносившиеся по всему парку, и вот-вот пустится в пляс. В честь открытия курортного сезона как гостеприимные хозяева гостей и жителей города песнями и танцами приветствовали творческие коллективы известных городских здравниц.

Санаторно-курортный комплекс Пятигорска представляют свыше двадцати санаторно-курортных учреждений. В музыкальном марафоне приняли участие сотрудники санатория им. М. Ю. Лермонтова, санаториев «Горячий ключ» и «Машук». Праздничную эстафету подхватили вокальный ансамбль «Стиль» и хореографический ансамбль «Калейдоскоп». А завершился главный курортный вечер в исторической гостиной князя Воронцова костюмированным литературным спектаклем-променадом. Порадовали курортную публику и выступления муниципального духового оркестра «Машук Бэнд», ансамбля скрипачей «Каприччио» и творческих коллективов школы искусств Пятигорска. Нашлись любители потанцевать и среди зрителей. Так что хорошего настроения хватило всем.

Мнения

Ирина Смолянинова, Грозный:
— Я приехала в Пятигорск с дочкой Аминой и тремя внуками. Наш город тоже очень преобразился. Красиво, как в Эмиратах! Приезжайте и убедитесь сами. Но и в Пятигорске очень хорошо. Не упускаем возможности приехать, водички попить. Живем в частном секторе. Если б не дожди каждый день, вообще было бы чудесно. Но и в такой погоде есть свое очарование. В «Цветник» ходим обязательно. И сегодня пришли к Лермонтовской галерее на звуки мелодий. С удовольствием посмотрим концерт.

Татьяна, Санкт-Петербург:
— Я как-то приехала с подругой в город Лермонтов к ее родственникам. Естественно, повезла она меня и в Пятигорск. Мне очень понравилось, и я уже пятый или шестой раз приезжаю сюда. Раньше отдыхала в санатории им. Лермонтова, сейчас — в пансионате «Искра». Город уютный, зеленый. Много гуляю, люблю природу. Сегодня ездила в Ессентуки, вчера была в Нальчике. И в Приэльбрусье побывала. Красота потрясающая, дух захватывает.

Виталий, Краснодар:
— В Пятигорске хорошо, спокойно. Три-четыре раза в год приезжаем просто сменить обстановку, отдохнуть. Недалеко — километров 300, а уже путешествие. В этот раз встречаем гостей из Москвы в Минеральных Водах. Пока остановились в гостинице в Пятигорске, гуляем вот. Город преображается. С каждым годом становится благоустроенней, комфортабельней. Есть где отдохнуть, что посмотреть. Нам нравится здесь. Друзья приедут, покажем им Пятигорск — и домой, в Краснодар.

Ассоциация «Надежда»

В компании друзей на Машуке

Канатная дорога в Пятигорске крутым подъемом не отличается, однако является безусловной достопримечательностью курорта.
Уж очень красивый вид открывается на город с вершины Машука.
В этот июньский день на площадке нижней станции канатки было особенно многолюдно. «Что за ажиотаж?» — недоумевали прохожие.
А дело в том, что здесь собрались аж семьдесят ребят из замещающих семей со всего края да плюс сопровождающие взрослые.
Были среди них и пятигорские дети, и воспитанники детского дома № 10 поселка Иноземцево.

Автор> Кира Максимова

Традиция проводить День друзей на горе Машук возникла с легкой руки Людмилы Горбачевой — председателя краевой Ассоциации замещающих семей «Надежда». Вот и в этом году Людмила Николаевна с помощью благотворителей попечительского совета Ассоциации «Надежда» устроила праздник в Пятигорске для детей, которые особенно нуждаются в общении. Все сложилось, как задумала, да и погода не подвела! Уже перед посадкой в вагончик детишки попадали в объятья к аниматорам, а наверху — в атмосферу праздника: музыка, танцы, клоуны. С удовольствием наблюдали за весельем детворы и взрослые — в их числе заместитель главы Пятигорска, начальник управления городского образования Наталья Васютина, начальник отдела по делам опеки и попечительства администрации города Светлана Танасейчук и депутат Думы Пятигорска Лариса Карташова — сто брикетов мороженого, которое она привезла, разошлись на ура! Активное времяпрепровождение плюс свежий воздух способствовали хорошему аппетиту. Но сладкое — на десерт. Тем более что печеные пирожки — пышные, воздушные — тоже таяли во рту. Порадовали детишек и подарками, которые стараниями спонсоров получили все без исключения.

Мнения

Наталья Васютина, заместитель главы города, начальник управления образования администрации Пятигорска:
— Большое спасибо Людмиле Горбачевой, председателю краевой Ассоциации «Надежда», за то внимание, которое она уделяет своим подопечным, в том числе пятигорчанам. Людмила Николаевна регулярно проводит для ребят веселые мероприятия. А сегодня пригласила ставропольских детей из замещающих семей подняться на вершину Машука. Эти впечатления ребята наверняка сохранят надолго.

Светлана Танасейчук, начальник отдела по делам опеки и попечительства горадминистрации:
— У нас на учете и под нашей защитой находятся 203 ребенка (в основном это социальные сироты), а также 22 воспитанника пятигорского детского дома. Огромная благодарность руководителю краевой Ассоциации «Надежда» Людмиле Горбачевой за то, что замещающие семьи, в которых воспитываются ребята, чувствуют постоянную заботу.

Наталья Мурадян, пятигорчанка:
— Я своего сынишку усыновила совсем маленьким, взяла прямо из роддома. Сейчас ему десять лет. Конечно, как с любым мальчишкой, трудности есть. Но справляемся. Сын занимается кавказскими танцами, в бассейн ходит. Друзья у него еще с детского сада. Но в основном он со мной. Я его очень люблю. А он мне сказал, что любит меня даже больше, чем я его (улыбается). Мой рабочий график достаточно напряженный, но все свободное время я уделяю ему. Сын рядом со мной в праздники и будни.



Игорь Садовский, работает в полиции, вдовец, один воспитывает четырех детей:
— Я сутки работаю, двое-трое дома. Так что нормально, успеваю. Когда я на работе, старший сын за главного, ему 14 лет. Это ребенок от первого брака моей покойной жены, я его усыновил. Вторая — дочь. Я решил взять эту девочку в нашу семью, потому что был знаком с ее мамой, приятельницей моей супруги, которая стала пить и забросила девочку. Всех ее подружек знаю, мы отлично общаемся. Еще один сынишка и самая маленькая девочка, ей четыре года. От отдела опеки раз в неделю получаем «молочку» — творог, сметану. А День друзей на Машуке провели отлично. Предлагали путевки ребятам в лагерь на лето, но я отказался. Если дети не хотят, я не принуждаю. У меня сейчас отпуск, махнем всей семьей на море. Конечно, без проблем не бывает. У старшего возраст переходный. Но мы друг друга понимаем. Разговариваем много, находим общий язык. Никаких секретов воспитания у меня нет. Просто они меня любят, и я их люблю.

Память

Рубен Христофорович Багиров родился в многодетной семье рабочего в городе Шуша (Нагорный Карабах). В 1930 году был призван в армию на срочную службу в Ашхабад (Туркмения), где после службы остался жить. Во время войны его назначили начальником Ашхабадского сборного пункта, принимавшего призывников. В то время, как и сегодня, это была очень важная и ответственная должность. В 1943 году во время очередной мобилизации был призван в ряды Красной Армии и направлен на курсы в Ашхабадское военное пехотное училище.

Беззаветная преданность Родине

К 115-летию со дня рождения Героя Советского Союза Р. Х. Багирова (17.06.1908—20.02.1978)

В мае 1944 года в звании младшего лейтенанта Рубен Христофорович со всеми выпускниками училища прибыл на 1-й Украинский фронт. Сражался в 350-й стрелковой дивизии 13-й армии фронта. Штурмовой взвод автоматчиков под его командованием всегда справлялся с поставленными тяжелыми задачами, они ходили в разведку по тылам противника, готовили переходы советских авангардных частей через водные рубежи. И уже спустя месяц на груди 36-летнего отважного командира оказалась заслуженная награда — орден Красной Звезды. Особо отличился Багиров в ходе освобождения Правобережной Украины и Польши, при форсировании рек Западный Буг, Сан, Висла. Захватив железнодорожный мост через Западный Буг, красноармейцы предотвратили его взрыв немецкими саперами, а потом отбивали ожесточенные контратаки врага до прорыва советских частей. Только в одном бою взвод под его командованием уничтожил до роты солдат и офицеров противника, шесть минометов и одну пушку. О подвигах штурмового взвода лейтенанта и героя форсирования трех рек не раз писала дивизионная газета.

А 1 августа 1944 года за мужество и стойкость, умелые и успешные действия Р. Х. Багиров был представлен к званию Героя Советского Союза. Награда нашла героя 23 сентября, правда, получал он ее уже в госпитале после тяжелого ранения. Его спросили, за что присвоено звание Героя. Рубен Христофорович говорил так: «На этот вопрос очень трудно ответить, мне кажется, все мои боевые товарищи, с кем пришлось прожить эти фронтовые боевые дни, все были героями… Вероятно, командование учло мою беззаветную преданность Родине и отличное выполнение всех боевых заданий взводом, которым я командовал».

После лечения в госпитале лейтенант продолжил службу в армии. Демобилизовался в конце 1945 года. Р. Х. Багиров как освободитель украинской земли от фашистов гордился тем, что был удостоен звания «Почетный гражданин города Кристинополь», что его имя увековечено на памятном знаке в городе Червонограде Львовской области.

Почти тридцать лет Рубен Христофорович жил и работал в нашем городе. В Пятигорск он приехал вместе с семьей в 1951 году, когда город надо было восстанавливать после разрушившей его фашистской оккупации. Сюда его направили по переводу на ответственную должность начальника межкраевой конторы Союзлесторга.

Понимая важность своей миссии героя, он всегда принимал предложения поделиться воспоминаниями о войне на различных мероприятиях в школах и других учебных заведениях, в воинской части 7410, где рассказывал о подвигах своего штурмового взвода, о силе духа, мужестве и отваге боевых товарищей, все сделавших для победы.

Имя Р. Х. Багирова заслуженно увековечено на Аллее Героев-пятигорчан у огня Вечной славы и на стеле мемориального комплекса воинской Славы в микрорайоне Белая Ромашка.

На снимке справа налево: Герой Советского Союза Р. Х. Багиров, зам. командира в/ч 7410 Н. И. Антонов, Герой Советского Союза Д. Д. Ивлев. Пятигорск. 1973 г.

Людмила Чегутаева, ведущий методист Пятигорского краеведческого музея
Фотографии из фондов музея

Акция

Зажгите виртуальную свечу памяти до 22 июня

В России вновь стартовала онлайн-акция «Свеча памяти». До 22 июня по всей стране будут зажигать свечи в память о тех, кто отдал жизнь во имя Великой Победы. Уже сейчас на сайте деньпамяти.рф каждый может создать свою виртуальную свечу.

Восемьдесят два года назад, «22 июня, ровно в четыре часа», началась Великая Отечественная война, которая продлилась 1 418 дней и унесла жизни 27 млн. человек. С 2004 года в память о героических подвигах наших предков в России проводится акция «Свеча памяти». С 2020 года акция проходит и в онлайн-формате. В прошлом году специально для проекта были записаны 50 видеоинтервью с ветеранами Великой Отечественной войны — участниками, тружениками тыла, узниками концлагерей. Все они размещены на сайте деньпамяти.рф. В 2023 году на сайт добавлены еще 9 видеоисторий ветеранов. Эти 59 видео с их воспоминаниями уникальны. Все меньше очевидцев событий тех лет среди нас, и их воспиминания — бесценное наследие, которое благотворительный фонд «Память поколений» собирал по крупицам по всей России

В прошлом году участники онлайн-акции «Свеча памяти» зажгли 479 084 виртуальные свечи и пожертвовали 600 988 рублей на помощь ветеранам Великой Отечественной войны. Зажечь свою свечу в этом году можно до 22 июня на сайте деньпамяти.рф

Соб. инф.

Ветеран вспоминает

Эх вы, годы, годы-пароходы!

В 1941-м мне шел 16-й год и жил я в Кабарде на реке Баксан, учился в средней школе поселка Баксан-ГЭС на окраине аула Кызбурун 1 (сейчас Атажукино). К 20 июня сдал экзамены за 8 класс, начались каникулы. А 22 июня рано утром пошел на высоты правого отрога Баксанского ущелья поискать дикой клубники, но она еще не поспела. К полудню вернулся, а мне говорят: «Война!» У горного репродуктора на столбе собрался народ. Говорил Молотов. Его речь я запомнил. Содержание речи краткое и точное, ни одного лишнего слова. Без объявления войны, по-бандитски на нас напала Германия. Гитлер двинул 170 дивизий. Одновременно с ним на нас пошла вся Европа. Молодая Красная армия не в силах сдержать такой натиск и отступала, чтобы себя сохранить. Но будет и на нашей улице праздник! Как только заработают на востоке эвакуированные с Украины заводы, в массовом количестве пойдет новое оружие, и погоним врага. Так и получилось.

1941 год закончился нашей победой под Москвой. В 1942 году я закончил 9 класс, а в 10-м — подошел фронт. В 1943 году в апреле получил повестку на призыв в Красную армию. До сентября обучался на минометчика в учебном полку под Уфой, а потом отправлен маршевым эшелоном в Харьков в действующую армию. Там на тракторном заводе отдыхала и пополнялась 183-я Краснознаменная Харьковская дивизия после взятия Харькова.

У нас были замечательные, опытные командиры, они нас любили и берегли, выбирая безопасные позиции для минометов, поэтому потерь у нас было мало, но случались. Павших я хорошо помню по фамилиям, по лицам, по характерам: казанский татарин Кияев, башкир из Уфы Феткулов, кубанский казак Грицынин, еврей из Кустаная, харьковский милиционер Лось. Они, молодые, веселые, пали.

За два года я прошагал с минометным стволом на плече (20 кг) и коробкой с прицелом на боку через всю советскую Украину, Польшу, Карпаты, юго-восточный угол Германии, чешскую Моравию с военными заводами Моравской Остравы в непрерывных боях на острие всех наступлений 1-го Украинского фронта, и все эти два года крышей над головой было небо, а постелью мать — сыра земля. Она нас укрывала и согревала. Зароешься в нее ниже мерзлого слоя, расстегнешь хлястик серой русской шинели из толстого сукна, тут же согреешься и уснешь сладким сном без сновидений. Человек — существо удивительно выносливое. В ноябре-декабре какая мерзкая погода бывает, каждый знает в средней полосе. Надо быть в таком месте в такое-то время, и батальон спокойно шел. Спали на ходу. Вода в ботинках чавкала, за шиворот холодная затекала. Вот так добывали Победу.

Два года «курносая» меня не трогала, а когда осталось две недели до войны, коснулась. «Пантера» стрельнула по мне из засады, когда я стоял около кирпичной стенки сарая и смотрел, как в метрах пяти на склоне немцы роют окопы. Снаряд ударил в стенку рядом с головой, один осколок попал в правую кисть и оторвал большой и указательный пальцы с частью ладони, другой угодил в правую стопу. Дробленным кирпичом посекло правый висок и ухо и повредило височную артерию. Боевые товарищи оказали первую помощь. Лечился семь месяцев в Кракове.

Мое оружие — 82-й мм миномет — очень эффективное против живой силы. Дрался я с фашистами старательно и азартно, без страха и упрека, под свистом пуль и снарядов не пригибался, поэтому меня часто отмечали. Имею 9 боевых наград: 5 орденов и 4 медали, в том числе две степени ордена боевой Славы (есть и трудовой Славы). С получением их автоматически стал старшим сержантом. До этого был рядовым на должности командира расчета и одновременно наводчика.

Николай Наумович Бойко

ПЯТНИЦА, 30 ИЮНЯ

ПЕРВЫЙ

05.00 ДОБРОЕ УТРО 12+
09.00, 12.00, 15.00 НОВОСТИ
09.20 АНТИФЕЙК 16+
10.00 ЖИТЬ ЗДОРОВО! 16+
10.50, 12.15, 15.15, 16.50 ИНФОРМАЦИОННЫЙ КАНАЛ 16+
16.00 МУЖСКОЕ / ЖЕНСКОЕ 16+
18.00 ВЕЧЕРНИЕ НОВОСТИ
18.40 ЧЕЛОВЕК И ЗАКОН 16+
19.45 ПОЛЕ ЧУДЕС 16+
21.00 ВРЕМЯ
21.45 ФАБРИКА ЗВЕЗД 12+
00.50, 01.30, 02.15, 02.55, 03.30, 04.05, 04.40, 05.15 ПОДКАСТ.ЛАБ 16+

РОССИЯ 1

05.00, 09.30 УТРО РОССИИ 12+
05.07, 05.35, 06.07, 06.35, 07.07, 07.35, 08.07, 08.35 ВЕСТИ КРАЯ
09.00, 14.30, 21.15 ВЕСТИ. МЕСТНОЕ ВРЕМЯ
09.55 О САМОМ ГЛАВНОМ 12+
11.00, 14.00, 16.00, 20.00 ВЕСТИ
11.30, 17.30 60 МИНУТ 12+
14.55 КТО ПРОТИВ? 12+
16.30 ПРЯМОЙ ЭФИР 16+
21.30 УДИВИТЕЛЬНЫЕ ЛЮДИ. ЛУЧШЕЕ 12+
23.40 Х/Ф «СТРЕЛЬЦОВ» 6+
01.30 Х/Ф «ЛЮБКА» 16+

РОССИЯ К

06.30, 07.00, 07.30, 10.00, 12.30, 17.00, 19.30 НОВОСТИ КУЛЬТУРЫ 16+
06.35 ПЕШКОМ... 16+
07.05 ЛЕГЕНДЫ МИРОВОГО КИНО 16+
07.35 Д/Ф «ОТТАЯВШИЙ МИР» 16+
08.20 ЦВЕТ ВРЕМЕНИ 16+
08.30 ЖИЗНЬ И СУДЬБА 16+
08.50 Х/Ф «ТУФЛИ С ЗОЛОТЫМИ ПРЯЖКАМИ» 0+
10.20 Х/Ф «КАРЬЕРА ДИМЫ ГОРИНА» 0+
12.00 Д/Ф «ЛЕСНОЙ ДВОРЕЦ АСТАШОВО» 16+
12.45 Д/Ф «РАССЕКРЕЧЕННАЯ ИСТОРИЯ». «1952. СССР ПРОТИВ САНКЦИЙ» 16+
13.15 Д/Ф «АЛЛА ОСИПЕНКО. ИСПОВЕДЬ ФАТАЛИСТКИ» 16+
13.55 ИСКУССТВЕННЫЙ ОТБОР 16+
14.35 Д/Ф «КАТАСТРОФЫ ДРЕВНЕГО МИРА». «ТАЙНА «НАРОДОВ МОРЯ» 16+
15.35 ЭНИГМА. РОЛАНДО ВИЛЬЯСОН 16+
16.15 Д/Ф «ТАГЕФОН,ИЛИ СМЕРТЬ «ВЕЛИКОГО НЕМОГО» 16+
17.15 ПИСЬМА ИЗ ПРОВИНЦИИ 16+
17.45 Д/Ф «ИННА УЛЬЯНОВА... ИНЕЗИЛЬЯ» 16+
18.30 Д/Ф «ИСПАНИЯ. ТЕРУЭЛЬ» 16+
19.00 СМЕХОНОСТАЛЬГИЯ 16+
19.45 Х/Ф «ВОЛГА-ВОЛГА» 0+
21.30 XVII МЕЖДУНАРОДНЫЙ КОНКУРС ИМЕНИ П.И.ЧАЙКОВСКОГО. ГАЛА-КОНЦЕРТ ЛАУРЕАТОВ КОНКУРСА 16+
00.30 Х/Ф «НИЧТОЖЕСТВО» 16+
02.20 М/Ф «КТО РАССКАЖЕТ НЕБЫЛИЦУ?». «УХ ТЫ,ГОВОРЯЩАЯ РЫБА!». «В СИНЕМ МОРЕ,В БЕЛОЙ ПЕНЕ...».»—ИШЬ ТЫ,МАСЛЕНИЦА!» 16+

НТВ

05.00 Т/С «БЕРЕГОВАЯ ОХРАНА» 16+
06.30 УТРО. САМОЕ ЛУЧШЕЕ 16+
08.00, 10.00, 13.00, 16.00, 19.00 СЕГОДНЯ
08.25, 10.35 Т/С «ЛЕСНИК» 16+
13.25 ЧРЕЗВЫЧАЙНОЕ ПРОИСШЕСТВИЕ 16+
14.00 МЕСТО ВСТРЕЧИ 16+
16.40 Т/С «ЗИМОРОДОК» 16+
20.00 Т/С «ФЕНИКС» 16+
22.10 Х/Ф «ВО ТЬМЕ» 12+
00.00 СВОЯ ПРАВДА 16+
02.15 ЗАХАР ПРИЛЕПИН. УРОКИ РУССКОГО 12+
02.40 КВАРТИРНЫЙ ВОПРОС 0+
03.30 Т/С «ТЕРМИНАЛ» 16+

ТВЦ

06.00 НАСТРОЕНИЕ 12+
08.00, 16.55 Д/С «ФАКТОР БЕZ ОПАСНОСТИ» 16+
08.30, 11.45 Х/Ф «СЕРДЦЕ НЕ ОБМАНЕТ, СЕРДЦЕ НЕ ПРЕДАСТ» 12+
11.30, 14.30, 17.50 СОБЫТИЯ
12.30, 15.00 Х/Ф «ТЕНЬ СТРЕКОЗЫ» 12+
14.45 ГОРОД НОВОСТЕЙ 16+
17.35 ПЕТРОВКА,38 16+
18.05 Х/Ф «РОЗА И ЧЕРТОПОЛОХ» 12+
20.05 Х/Ф «КОГДА ПОЗОВЕТ СМЕРТЬ» 12+
22.00 В ЦЕНТРЕ СОБЫТИЙ 16+
23.00 ХОРОШИЕ ПЕСНИ 12+
00.20 Х/Ф «ХОЧУ В ТЮРЬМУ» 12+
01.55 Х/Ф «УЛИКИ ИЗ ПРОШЛОГО. РОМАН БЕЗ ПОСЛЕДНЕЙ СТРАНИЦЫ» 12+
05.00 ЗАКОН И ПОРЯДОК 16+
05.30 Д/Ф «ВИКТОР ПРОСКУРИН. БЕЙ ПЕРВЫМ!» 12+

СТС

06.00, 05.50 ЕРАЛАШ 0+
06.30 М/Ф «ПРОСТОКВАШИНО» 0+
07.15 М/Ф «НУ,ПОГОДИ! КАНИКУЛЫ» 6+
08.00 ВЗРОСЛЫМ НЕ ПОНЯТЬ 12+
09.00 СТАТЬ ШЕФОМ ПРЕМЬЕРА 16+
11.05 Х/Ф «ВЕЗУЧИЙ СЛУЧАЙ» 12+
13.05 УРАЛЬСКИЕ ПЕЛЬМЕНИ. СМЕХВООК 16+
13.40 ШОУ УРАЛЬСКИХ ПЕЛЬМЕНЕЙ 16+
23.00, 02.00 КЛИККЛАК ШОУ 16+
00.00, 01.00 ОБРАТНЫЙ ОТСЧЕТ 16+
02.50 Т/С «ДВА ОТЦА И ДВА СЫНА» 16+
04.45 6 КАДРОВ 16+
05.00 МУЛЬТФИЛЬМЫ 0+

РЕН-ТВ

05.00, 04.20 САМЫЕ ШОКИРУЮЩИЕ ГИПОТЕЗЫ 16+
06.00 С БОДРЫМ УТРОМ! 16+
08.30, 12.30, 16.30, 19.30 НОВОСТИ 16+
09.00, 13.00, 17.00 ДОКУМЕНТАЛЬНЫЙ СПЕЦПРОЕКТ 16+
12.00, 16.00, 19.00 112 16+
20.00 Х/Ф «ВОЗВРАЩЕНИЕ ГЕРОЯ» 16+
22.00 Х/Ф «ЧИСТАЯ КОЖА» 16+
00.00 СОЛЬ 16+
01.00 Х/Ф «ОВЕРЛОРД» 18+
02.55 Х/Ф «ПРИЗРАКИ ВОЙНЫ» 16+

ТНТ-СИФ

07.00, 08.00 ОДНАЖДЫ В РОССИИ. СПЕЦДАЙДЖЕСТЫ— 2023 Г 16+
09.00, 09.30, 10.00, 10.30, 11.00, 11.30, 12.00, 12.30, 13.00, 13.30 Т/С «САШАТАНЯ» 16+
14.00 Х/Ф «НАЧНИ СНАЧАЛА» 16+
16.10 Х/Ф «КОЛДОВСТВО. НОВЫЙ РИТУАЛ» 16+
17.55 Х/Ф «ТРИ ТЫСЯЧИ ЛЕТ ЖЕЛАНИЙ» 16+
20.00, 21.00, 22.00 КОМЕДИ КЛАБ 16+
23.00, 23.30 ГАЛУСТЯН ПЛЮС 16+
00.00 STANDUP 18+
01.00 Х/Ф «ВРЕМЯ ПАТРИОТОВ» 12+
02.40, 03.25 ИМПРОВИЗАЦИЯ. КОМАНДЫ 18+
04.15, 05.05 СТУДИЯ «СОЮЗ» 16+
05.50, 06.40 ИМПРОВИЗАЦИЯ 16+

МАТЧ-ТВ

06.00 ЛЕГЕНДАРНЫЕ КЛУБЫ 12+
06.30 АНДРЕЙ АРШАВИН МЕНЯЕТ ПРОФЕССИЮ 12+
07.00, 10.00, 12.30, 15.20, 20.40 НОВОСТИ
07.05, 14.35, 17.30, 19.10, 00.05 ВСЕ НА МАТЧ! 12+
10.05 НЕБЕСНАЯ ГРАЦИЯ 0+
10.25 БОКС. BARE KNUCKLE FC. ЛУЧШЕЕ 16+
11.25 Т/С «ЭРА МЕДВЕДЕЙ» 16+
12.35 ЕСТЬ ТЕМА! 12+
13.55 «КУБОК PARI ПРЕМЬЕР». СПЕЦИАЛЬНЫЙ РЕПОРТАЖ 12+
14.15 ЛИЦА СТРАНЫ. ЕКАТЕРИНА МАКАРОВА 12+
15.25 ПРОФЕССИОНАЛЬНЫЙ БОКС. OLIMPBET КУБОК ПОБЕДИТЕЛЕЙ. ПРЯМАЯ ТРАНСЛЯЦИЯ ИЗ КРАСНОЯРСКА
17.55 ПЛЯЖНЫЙ ФУТБОЛ. OLIMPBET ЧЕМПИОНАТ РОССИИ. «ЛЕКС» (САНКТ-ПЕТЕРБУРГ)-»САРАТОВ». ПРЯМАЯ ТРАНСЛЯЦИЯ
19.25 ПЛЯЖНЫЙ ФУТБОЛ. OLIMPBET ЧЕМПИОНАТ РОССИИ. «КРИСТАЛЛ» (САНКТ-ПЕТЕРБУРГ)-ЦСКА. ПРЯМАЯ ТРАНСЛЯЦИЯ
20.45 ВСЕ НА КУБОК PARI ПРЕМЬЕР! ПРЯМОЙ ЭФИР
21.30 СМЕШАННЫЕ ЕДИНОБОРСТВА. ACA YOUNG EAGLES. ПРЯМАЯ ТРАНСЛЯЦИЯ ИЗ СОЧИ
01.00 НАШИ ИНОСТРАНЦЫ. ДАЙДЖЕСТ 12+
02.00 НОВОСТИ 0+
02.05 ВЗГЛЯД ИЗНУТРИ 12+
04.00 ЛЕГКАЯ АТЛЕТИКА. МИРОВОЙ КОНТИНЕНТАЛЬНЫЙ ТУР. ТРАНСЛЯЦИЯ ИЗ ЧЕХИИ 0+

ЧЕ

06.00, 05.10 ИДЕАЛЬНЫЙ УЖИН 16+
06.30 ДОРОЖНЫЕ ВОЙНЫ. ЛУЧШЕЕ 16+
07.15 ДОРОЖНЫЕ ВОЙНЫ 16+
09.00, 19.00 УЛЕТНОЕ ВИДЕО 16+
10.30 Т/С «СОЛДАТЫ 12» 12+
16.30, 18.30 УТИЛИЗАТОР 6 16+
22.00 ШАМШЕРА 16+
01.30 +100500 18+
02.45 РЕШАЛА 16+

ДОМАШНИЙ

06.30 ПО ДЕЛАМ НЕСОВЕРШЕННОЛЕТНИХ 16+
07.50, 04.15 ДАВАЙ РАЗВЕДЕМСЯ! 16+
08.50, 02.35 ТЕСТ НА ОТЦОВСТВО 16+
11.05, 23.30 Д/С «ПОНЯТЬ. ПРОСТИТЬ» 16+
12.20, 00.45 Д/С «ПОРЧА» 16+
12.50, 01.15 Д/С «ЗНАХАРКА» 16+
13.25, 01.45 Д/С «ВЕРНУ ЛЮБИМОГО» 16+
14.00, 02.10 Д/С «ГОЛОСА УШЕДШИХ ДУШ» 16+
14.35 Х/Ф «СОЗВУЧИЯ ЛЮБВИ» 16+
19.00 Х/Ф «НЕЛЮБИМЫЙ МОЙ» 16+
05.05 Д/С «ЗНАТЬ БУДУЩЕЕ. ЖИЗНЬ ПОСЛЕ ВАНГИ» 16+
05.55 Т/С «ИСТЕРЗАННАЯ» 16+

ТВ-3

06.00, 09.00 УТРЕННИЕ ГАДАНИЯ 16+
06.15, 05.30 МУЛЬТФИЛЬМЫ 0+
09.15 СЕКРЕТЫ ЗДОРОВЬЯ 16+
09.30, 10.00, 10.45, 11.15, 11.50, 16.45, 17.15, 17.45, 18.15 Т/С «СЛЕПАЯ» 16+
12.20, 01.30, 02.15, 03.00, 04.00, 04.45 МИСТИЧЕСКИЕ ИСТОРИИ 16+
13.30, 14.00 Т/С «ГАДАЛКА» 16+
14.30, 19.00 ВЕРНУВШИЕСЯ 16+
15.30 ВРАЧИ 16+
20.00 Х/Ф «ДЫШИ ВО МГЛЕ» 16+
21.45 Х/Ф «МРАЧНЫЕ НЕБЕСА» 16+
23.45 Х/Ф «ДУРНОЙ ГЛАЗ» 16+

ПЯТЫЙ

05.00, 09.00, 13.00, 17.30 ИЗВЕСТИЯ 16+
05.45 Д/С «ЖИВАЯ ИСТОРИЯ» 12+
06.30, 07.55, 09.30, 09.50, 11.25 Х/Ф «ПРИКЛЮЧЕНИЯ ШЕРЛОКА ХОЛМСА И ДОКТОРА ВАТСОНА» 12+
13.30, 14.25, 15.25, 16.25 Т/С «ПАСЕЧНИК» 16+
18.00, 18.45, 19.40, 20.30, 21.25, 22.20 Т/С «СЛЕД» 16+
23.10 СВЕТСКАЯ ХРОНИКА 16+
00.10, 00.55 ОНИ ПОТРЯСЛИ МИР 12+
01.45, 02.25, 03.05, 03.40, 04.25 Т/С «СВОИ-2» 16+

СУББОТА, 1 ИЮЛЯ

ПЕРВЫЙ

06.00 ДОБРОЕ УТРО. СУББОТА 12+
09.45 СЛОВО ПАСТЫРЯ 0+
10.00, 12.00 НОВОСТИ
10.15 ПОЕХАЛИ! 12+
11.05 ПРОУЮТ 0+
12.15 Д/Ф «ПОЕДИНКИ. «КОРОЛЬ НЕЛЕГАЛОВ» 12+
14.20 Х/Ф «ВОЗВРАЩЕНИЕ РЕЗИДЕНТА» 12+
17.05, 18.20 АБРАКАДАБРА! 16+
18.00 ВЕЧЕРНИЕ НОВОСТИ
19.55 КТО ХОЧЕТ СТАТЬ МИЛЛИОНЕРОМ? 12+
21.00 ВРЕМЯ
21.35 СЕГОДНЯ ВЕЧЕРОМ 16+
23.20 Х/Ф «ТРИ БИЛБОРДА НА ГРАНИЦЕ ЭББИНГА, МИССУРИ». ДВЕ ПРЕМИИ «ОСКАР» 16+
01.25, 02.10, 02.50, 03.25, 04.00, 04.40, 05.15 ПОДКАСТ. ЛАБ 16+

РОССИЯ 1

05.00 УТРО РОССИИ. СУББОТА 12+
08.00 ВЕСТИ. МЕСТНОЕ ВРЕМЯ
08.20 МЕСТНОЕ ВРЕМЯ. СУББОТА
08.35 ПО СЕКРЕТУ ВСЕМУ СВЕТУ 12+
09.00 ФОРМУЛА ЕДЫ 12+
09.25 ПЯТЕРО НА ОДНОГО 12+
10.10 СТО К ОДНОМУ 12+
11.00, 17.00, 20.00 ВЕСТИ
11.40 ДОКТОР МЯСНИКОВ 12+
12.45 Т/С «СТЕНОГРАММА СУДЬБЫ» 16+
17.50 ПРИВЕТ,АНДРЕЙ! 12+
21.00 Х/Ф «КРАЙНЯЯ НЕОБХОДИМОСТЬ» 12+
00.40 Х/Ф «ЛЮБОВЬ БЕЗ ЛИШНИХ СЛОВ» 16+
04.05 Х/Ф «МАША» 12+

РОССИЯ К

06.30 БИБЛЕЙСКИЙ СЮЖЕТ 16+
07.05 Х/Ф «КЛОУН» 0+
09.30 КЛАССНАЯ ТЕМА! 16+
10.00, 19.30 НОВОСТИ КУЛЬТУРЫ 16+
10.15 БОЛЬШЕ,ЧЕМ ЛЮБОВЬ 16+
10.55 Х/Ф «НЕВЕСТА» 16+
12.20 ПЕРЕДВИЖНИКИ. КОНСТАНТИН МАКОВСКИЙ 16+
12.50 Д/Ф «ДАТЫ,ОПРЕДЕЛИВШИЕ ХОД ИСТОРИИ». «25 АВГУСТА 1270 ГОДА. СМЕРТЬ ЛЮДОВИКА СВЯТОГО» 16+
13.20, 01.35 Д/Ф «НЕИЗВЕСТНЫЙ МАДАГАСКАР» 16+
14.15 М/Ф «ВОЗВРАЩЕНИЕ БЛУДНОГО ПОПУГАЯ». «НУ,ПОГОДИ!» 16+
15.15 Х/Ф «ВАНЯ» 16+
16.50 ИСКАТЕЛИ. «ТАЙНА ГИБЕЛИ МАКАРЬЕВСКОЙ ЯРМАРКИ» 16+
17.40 Д/Ф «Я ЛЮБЛЮ ВАС!» 16+
18.20 КОНЦЕРТ ЛЮДМИЛЫ ЗЫКИНОЙ. ЗАПИСЬ 1989 Г. (КАТ16+) 16+
19.45 Х/Ф «ПОСЛЕДНИЙ ИМПЕРАТОР» 16+
22.20 КИНЕСКОП 16+
23.00 XVI ЗИМНИЙ МЕЖДУНАРОДНЫЙ ФЕСТИВАЛЬ ИСКУССТВ В СОЧИ. ЗУЛЕ ГЕРРА И BLUES DE HABANA 16+
00.20 Х/Ф «ПОЖИВЕМ-УВИДИМ» 16+
02.30 М/Ф «ВЕЛИКОЛЕПНЫЙ ГОША». «СКАМЕЙКА» 16+

НТВ

05.00 Т/С «БЕРЕГОВАЯ ОХРАНА» 16+
06.40 Д/Ф «РУССКАЯ АМЕРИКА. ПРОЩАНИЕ С КОНТИНЕНТОМ» 12+
08.00, 10.00, 16.00 СЕГОДНЯ
08.20 ПОЕДЕМ,ПОЕДИМ! 12+
09.20 ЕДИМ ДОМА 0+
10.20 ГЛАВНАЯ ДОРОГА 16+
11.00 ЖИВАЯ ЕДА С СЕРГЕЕМ МАЛОЗЕМОВЫМ 12+
12.00 КВАРТИРНЫЙ ВОПРОС 0+
13.00 МОДНЫЙ VS НАРОДНЫЙ 12+
14.20 СВОЯ ИГРА 0+
15.20 ИГРЫ РАЗУМОВ 0+
16.20 Т/С «ЗИМОРОДОК» 16+
19.00 ЦЕНТРАЛЬНОЕ ТЕЛЕВИДЕНИЕ 16+
20.20 СЕКРЕТ НА МИЛЛИОН 16+
22.25 ПРОСТО ПРАЗДНИК! 12+
00.00 МЕЖДУНАРОДНАЯ ПИЛОРАМА 18+
00.50 КВАРТИРНИК НТВ У МАРГУЛИСА 16+
02.00 ДАЧНЫЙ ОТВЕТ 0+
02.50 Т/С «ТЕРМИНАЛ» 16+

ТВЦ

06.05 Х/Ф «СВАДЬБА ПО ОБМЕНУ» 16+
07.35 ПРАВОСЛАВНАЯ ЭНЦИКЛОПЕДИЯ 6+
08.00 «ПОГОДА В ДОМЕ». ЮМОРИСТИЧЕСКИЙ КОНЦЕРТ 12+
09.40 Х/Ф «КОГДА ПОЗОВЕТ СМЕРТЬ» 12+
11.30, 14.30, 23.20 СОБЫТИЯ
11.45 Х/Ф «ГОЛУБАЯ СТРЕЛА» 0+
13.30, 14.45 Х/Ф «КОММУНАЛКА» 12+
17.25 Х/Ф «ШРАМ» 12+
21.00 ПОСТСКРИПТУМ 16+
22.05 ПРАВО ЗНАТЬ! 16+
23.30 Д/Ф «ТАЙНАЯ КОМНАТА. ГЕРМАН ГЕРИНГ» 16+
00.10 Д/Ф «ОБЖАЛОВАНИЮ НЕ ПОДЛЕЖИТ. ФОТОГРАФ» 16+
00.50 ПРОЩАНИЕ 16+
01.35 СПЕЦИАЛЬНЫЙ РЕПОРТАЖ 16+
02.00 ХВАТИТ СЛУХОВ! 16+
02.30 Х/Ф «УЛИКИ ИЗ ПРОШЛОГО. ТАЙНА КАРТИНЫ КОРОВИНА» 12+
05.25 Д/Ф «РОМАН КАРЦЕВ. ШУТ ГОРОХОВЫЙ» 12+

СТС

06.00, 05.50 ЕРАЛАШ 0+
07.00 М/Ф «ТРИ КОТА» 0+
07.30 М/Ф «ОТЕЛЬ У ОВЕЧЕК» 0+
07.40 УРАЛЬСКИЕ ПЕЛЬМЕНИ. СМЕХВООК 16+
09.00, 09.30 ПРОСТО КУХНЯ 12+
10.00 Х/Ф «ДЕНЬ НЕЗАВИСИМОСТИ» 12+
13.00 Х/Ф «ДЕНЬ НЕЗАВИСИМОСТИ. ВОЗРОЖДЕНИЕ» 12+
15.20 М/Ф «КУНГ-ФУ ПАНДА» 0+
17.05 М/Ф «КУНГ-ФУ ПАНДА-2» 0+
18.55 Х/Ф «МОНСТР-ТРАКИ» 6+
21.00 Х/Ф «БАМБЛБИ» 12+
23.20 Х/Ф «РОБОТ ПО ИМЕНИ ЧАППИ» 18+
01.40 Х/Ф «ГУЛЯЙ, ВАСЯ!» 16+
03.15 Т/С «ДВА ОТЦА И ДВА СЫНА» 16+
04.50 6 КАДРОВ 16+
05.00 МУЛЬТФИЛЬМЫ 0+

РЕН-ТВ

05.00 САМЫЕ ШОКИРУЮЩИЕ ГИПОТЕЗЫ 16+
07.00 С БОДРЫМ УТРОМ! 16+
08.30, 12.30, 16.30 НОВОСТИ 16+
09.00 МИНТРАНС 16+
10.00 САМАЯ ПОЛЕЗНАЯ ПРОГРАММА 16+
11.00, 13.00 ВОЕННАЯ ТАЙНА 16+
15.00 СОВБЕЗ 16+
17.00 ДОКУМЕНТАЛЬНЫЙ СПЕЦПРОЕКТ 16+
18.00 ЗАСЕКРЕЧЕННЫЕ СПИСКИ 16+
19.00 Х/Ф «ПРИЗРАЧНЫЙ ГОНЩИК» 16+
21.00 Х/Ф «СУДЬЯ ДРЕДД 3D» 16+
23.00 Х/Ф «ХИЩНИК-2» 16+
01.10 Х/Ф «ТАЙНА В ИХ ГЛАЗАХ» 16+
03.05 Х/Ф «ВЫСТРЕЛ В ПУСТОТУ» 16+

ТНТ-СИФ

07.00, 08.00 ОДНАЖДЫ В РОССИИ. СПЕЦДАЙДЖЕСТЫ— 2023 Г 16+
09.00, 18.00, 19.30 ЭКСТРАСЕНСЫ. БИТВА СИЛЬНЕЙШИХ 16+
10.30, 12.00, 13.30, 15.00, 16.30 БИТВА ЭКСТРАСЕНСОВ 16+
21.00 МУЗЫКАЛЬНАЯ ИНТУИЦИЯ 16+
23.00 ЖЕНСКИЙ СТЕНДАП 18+
00.00 Х/Ф «ПЕРВАЯ ЛЮБОВЬ» 16+
01.50, 02.35 ИМПРОВИЗАЦИЯ. КОМАНДЫ 18+
03.20, 04.10 СТУДИЯ «СОЮЗ» 16+
04.55, 05.40, 06.30 ИМПРОВИЗАЦИЯ 16+

МАТЧ-ТВ

06.00 МАГИЯ БОЛЬШОГО СПОРТА 12+
06.30 ЧТО ПО СПОРТУ? САНКТ-ПЕТЕРБУРГ 12+
07.00, 12.20, 18.10 НОВОСТИ
07.05, 13.40, 15.10, 16.40, 18.15, 21.40, 00.05 ВСЕ НА МАТЧ! 12+
10.00 М/Ф «КОМАНДА МАТЧ» 0+
10.20 Х/Ф «В ПОГОНЕ ЗА ВЕТРОМ» 12+
12.25 ПЛЯЖНЫЙ ФУТБОЛ. OLIMPBET ЧЕМПИОНАТ РОССИИ. «СТРОГИНО» (МОСКВА)-ЦСКА. ПРЯМАЯ ТРАНСЛЯЦИЯ
13.55 ПЛЯЖНЫЙ ФУТБОЛ. OLIMPBET ЧЕМПИОНАТ РОССИИ. «САРАТОВ»-»СПАРТАК» (МОСКВА). ПРЯМАЯ ТРАНСЛЯЦИЯ
15.25 ПЛЯЖНЫЙ ФУТБОЛ. OLIMPBET ЧЕМПИОНАТ РОССИИ. «ЛЕКС» (САНКТ-ПЕТЕРБУРГ)-»КРИСТАЛЛ» (САНКТ-ПЕТЕРБУРГ). ПРЯМАЯ ТРАНСЛЯЦИЯ
16.55 ПЛЯЖНЫЙ ФУТБОЛ. OLIMPBET ЧЕМПИОНАТ РОССИИ. «ЛОКОМОТИВ» (МОСКВА)-»КРАСНОДАР-ЮМР». ПРЯМАЯ ТРАНСЛЯЦИЯ
19.00 ФУТБОЛ. КУБОК PARI ПРЕМЬЕР. «ЗЕНИТ» (РОССИЯ)-»НЕФТЧИ» (АЗЕРБАЙДЖАН). ПРЯМАЯ ТРАНСЛЯЦИЯ ИЗ САНКТ-ПЕТЕРБУРГА
21.55 ФУТБОЛ. ЧЕМПИОНАТ БРАЗИЛИИ. «САН-ПАУЛУ»-»ФЛУМИНЕНСЕ». ПРЯМАЯ ТРАНСЛЯЦИЯ
01.00 СМЕШАННЫЕ ЕДИНОБОРСТВА. UFC. КЕВИН ЛИ ПРОТИВ РИНАТА ФАХРЕТДИНОВА. ПРЯМАЯ ТРАНСЛЯЦИЯ ИЗ США
02.00 СМЕШАННЫЕ ЕДИНОБОРСТВА. UFC. ШОН СТРИКЛАНД ПРОТИВ АБУСУПЬЯНА МАГОМЕДОВА. ПРЯМАЯ ТРАНСЛЯЦИЯ ИЗ США
05.00 СМЕШАННЫЕ ЕДИНОБОРСТВА. ONE FC. ТРАНСЛЯЦИЯ ИЗ ТАИЛАНДА 16+

ЧЕ

06.00, 08.00, 04.50 УТИЛИЗАТОР 3 12+
06.15, 05.20 УТИЛИЗАТОР 4 16+
07.10 УТИЛИЗАТОР 12+
07.40, 08.40 УТИЛИЗАТОР 5 16+
09.00 УТИЛИЗАТОР 6 16+
09.30 Т/С «СОЛДАТЫ 12» 12+
20.30, 23.30, 00.00, 00.30, 01.30 +100500 16+
23.00, 02.10 +100500 18+
03.20 СУПЕРШЕФ 16+

ДОМАШНИЙ

06.30, 06.15 Т/С «ИСТЕРЗАННАЯ» 16+
10.55, 01.35 Т/С «ПЕРЕПУТАННЫЕ» 16+
19.00 Т/С «МОЯ МАМА» 16+
00.00 Х/Ф «ЛЮБОВЬ КАК МОТИВ» 16+
05.00 Д/С «ЗНАТЬ БУДУЩЕЕ. ЖИЗНЬ ПОСЛЕ ВАНГИ» 16+
05.50 6 КАДРОВ 16+

ТВ-3

06.00 МУЛЬТФИЛЬМЫ 0+
07.45 М/Ф «СНЕЖНАЯ КОРОЛЕВА. ОГОНЬ И ЛЕД» 6+
09.30 ВКУСНО С ЛЯЙСАН 16+
10.00 САМОЗВАНЕЦ 16+
11.00, 12.00, 13.15, 14.15 Т/С «ЗАКРЫТАЯ ШКОЛА» 16+
15.15 Х/Ф «КРОВЬ И ШОКОЛАД» 16+
17.15 Х/Ф «АКСЕЛЬ» 12+
19.15 Х/Ф «СЕРДЦЕ ИЗ СТАЛИ» 16+
21.30 Х/Ф «КТО Я» 16+
23.45 Х/Ф «МИЛЫЙ ДРУГ» 12+
01.30, 02.15, 03.00, 03.45 МЕСТА СИЛЫ 16+
04.30, 05.15 ГОРОДСКИЕ ЛЕГЕНДЫ 16+

ПЯТЫЙ

05.00, 05.35, 06.10, 06.50, 07.25, 08.10, 09.00 Т/С «СВОИ-2» 16+
09.45 СВЕТСКАЯ ХРОНИКА 16+
10.50, 11.40, 12.40, 13.35, 14.25, 15.20, 16.15, 17.10 Т/С «УСЛОВНЫЙ МЕНТ-3» 16+
18.00, 18.50, 19.40, 20.35, 21.25, 22.15, 23.10 Т/С «СЛЕД» 16+
00.00 ИЗВЕСТИЯ. ГЛАВНОЕ 16+
01.05, 02.00, 02.55, 03.45 Т/С «ПРОКУРОРСКАЯ ПРОВЕРКА» 16+

ВОСКРЕСЕНЬЕ, 2 ИЮЛЯ

ПЕРВЫЙ

06.00, 10.00, 12.00 НОВОСТИ
06.10, 23.35, 00.15, 00.55, 01.40, 02.20, 02.55, 03.30, 04.10 ПОДКАСТ.ЛАБ 16+
06.55 ИГРАЙ,ГАРМОНЬ ЛЮБИМАЯ! 12+
07.40 ЧАСОВОЙ 12+
08.10 ЗДОРОВЬЕ 16+
09.20 МЕЧТАЛЛИОН. НАЦИОНАЛЬНАЯ ЛОТЕРЕЯ 12+
09.40 НЕПУТЕВЫЕ ЗАМЕТКИ 12+
10.15 ЖИЗНЬ СВОИХ 12+
11.10 ПОВАРА НА КОЛЕСАХ 12+
12.15 Т/С «ГОСТЬЯ ИЗ БУДУЩЕГО» 0+
18.00 ВЕЧЕРНИЕ НОВОСТИ
19.00 ДВЕ ЗВЕЗДЫ. ОТЦЫ И ДЕТИ. НОВЫЙ СЕЗОН 12+
21.00 ВРЕМЯ
22.35 Т/С «СЕРЕБРЯНЫЙ ВОЛК» 16+

РОССИЯ 1

06.10, 01.30 Х/Ф «ТАРИФ «СЧАСТЛИВАЯ СЕМЬЯ» 12+
08.00 МЕСТНОЕ ВРЕМЯ. ВОСКРЕСЕНЬЕ
08.35 КОГДА ВСЕ ДОМА 12+
09.25 УТРЕННЯЯ ПОЧТА 12+
10.10 СТО К ОДНОМУ 12+
11.00, 17.00 ВЕСТИ
11.40 БОЛЬШИЕ ПЕРЕМЕНЫ 12+
12.45 Т/С «СТЕНОГРАММА СУДЬБЫ» 16+
17.50 ПЕСНИ ОТ ВСЕЙ ДУШИ 12+
20.00 ВЕСТИ НЕДЕЛИ
22.00 МОСКВА. КРЕМЛЬ. ПУТИН 12+
22.40 ВОСКРЕСНЫЙ ВЕЧЕР С ВЛАДИМИРОМ СОЛОВЬЕВЫМ 12+

РОССИЯ К

06.30 М/Ф «ВОЗВРАЩЕНИЕ БЛУДНОГО ПОПУГАЯ». «НУ,ПОГОДИ!» 16+
08.15 Х/Ф «ВОЛГА-ВОЛГА» 0+
09.55 Д/Ф «БЕЛАРУСЬ. НЕСВИЖСКИЙ ЗАМОК» 16+
10.30 Х/Ф «ЗВОНЯТ, ОТКРОЙТЕ ДВЕРЬ» 0+
11.45 Д/Ф «ЗАБЫТОЕ РЕМЕСЛО». «ШУТ» 16+
12.00 ПИСЬМА ИЗ ПРОВИНЦИИ 16+
12.30, 00.25 ДИАЛОГИ О ЖИВОТНЫХ. МОСКОВСКИЙ ЗООПАРК 16+
13.10 Д/Ф «БЕРЕГ МАКЛАЯ» 16+
13.40 ИГРА В БИСЕР 16+
14.20 Х/Ф «МАЛЫШ И КАРЛСОН, КОТОРЫЙ ЖИВЕТ НА КРЫШЕ» 0+
15.55 ПЕШКОМ... 16+
16.25 Д/Ф «ВОСТОЧНЫЙ ЭКСПРЕСС. ПОЕЗД,ИЗМЕНИВШИЙ ИСТОРИЮ» 16+
17.30 Д/Ф «ХРУСТАЛЬНЫЕ ДОЖДИ» 16+
18.05 Х/Ф «НЕВЕСТА» 16+
19.30, 19.45 НОВОСТИ КУЛЬТУРЫ 16+
20.25 ГАЛА-КОНЦЕРТ ФЕСТИВАЛЯ, ПОСВЯЩЕННОГО 120-ЛЕТИЮ СО ДНЯ РОЖДЕНИЯ АРАМА ХАЧАТУРЯНА 16+
22.15 Х/Ф «МАЯК НА КРАЮ СВЕТА» 16+
01.10 Х/Ф «ВАНЯ» 16+
02.40 М/Ф «КОРОЛЕВСКАЯ ИГРА» 16+

НТВ

04.55 Т/С «БЕРЕГОВАЯ ОХРАНА» 16+
06.35 ЦЕНТРАЛЬНОЕ ТЕЛЕВИДЕНИЕ 16+
08.00, 10.00, 16.00 СЕГОДНЯ
08.20 У НАС ВЫИГРЫВАЮТ! 12+
10.20 ПЕРВАЯ ПЕРЕДАЧА 16+
11.00 ЧУДО ТЕХНИКИ 12+
11.50 ДАЧНЫЙ ОТВЕТ 0+
13.00 НАШПОТРЕБНАДЗОР 16+
14.00 ОДНАЖДЫ... 16+
15.00 СВОЯ ИГРА 0+
16.20 СЛЕДСТВИЕ ВЕЛИ... 16+
19.00 ИТОГИ НЕДЕЛИ
20.20 Х/Ф «БЛИЗНЕЦ» 12+
23.55 МАСКА 12+
03.40 Т/С «ТЕРМИНАЛ» 16+

ТВЦ

06.30 Х/Ф «ГОЛУБАЯ СТРЕЛА» 0+
08.00 Х/Ф «КИТАЙСКАЯ БАБУШКА» 12+
09.35 Х/Ф «РОЗА И ЧЕРТОПОЛОХ» 12+
11.30, 00.15 СОБЫТИЯ
11.45, 05.20 ПЕТРОВКА,38 16+
11.55 Х/Ф «ХОЧУ В ТЮРЬМУ» 12+
13.45 МОСКВА РЕЗИНОВАЯ 16+
14.30, 05.30 МОСКОВСКАЯ НЕДЕЛЯ 12+
15.00 «ЗА ШУТКОЙ В КАРМАН». ЮМОРИСТИЧЕСКИЙ КОНЦЕРТ 12+
16.15 Х/Ф «СВАДЬБА ПО ОБМЕНУ» 16+
17.55 Х/Ф «НЕ ЖАЛЕЮ, НЕ ЗОВУ, НЕ ПЛАЧУ» 16+
21.45, 00.30 Х/Ф «МЕСТЬ НА ДЕСЕРТ» 12+
01.15 Х/Ф «УЛИКИ ИЗ ПРОШЛОГО. ЗАБЫТОЕ ЗАВЕЩАНИЕ» 12+
04.15 Д/Ф «ИНТЕРВЬЮ С ВАМПИРОМ» 16+
04.50 10 САМЫХ... 16+

СТС

06.00, 05.50 ЕРАЛАШ 0+
07.00 УРАЛЬСКИЕ ПЕЛЬМЕНИ. СМЕХBOOK 16+
07.25 Х/Ф «ОХОТНИКИ ЗА ПРИВИДЕНИЯМИ» 0+
09.25 Х/Ф «ОХОТНИКИ ЗА ПРИВИДЕНИЯМИ-2» 0+
11.35 ФОРТ БОЯРД 16+
17.00 ОКНУТЫЕ ЛЮДИ 16+
18.05 Х/Ф «БАХУБАЛИ. НАЧАЛО» 16+
21.20 Х/Ф «БАХУБАЛИ. РОЖДЕНИЕ ЛЕГЕНДЫ» 16+
00.45 Х/Ф «ФРАНЦУЗСКИЙ ВЕСТНИК. ПРИЛОЖЕНИЕ К ГАЗЕТЕ ЛИБЕРТИ. КАНЗАС ИВНИНГ САН» 18+
02.40 Т/С «ДВА ОТЦА И ДВА СЫНА» 16+
04.40 6 КАДРОВ 16+
05.00 МУЛЬТФИЛЬМЫ 0+

РЕН-ТВ

05.00, 23.55 САМЫЕ ШОКИРУЮЩИЕ ГИПОТЕЗЫ 16+
07.00 С БОДРЫМ УТРОМ! 16+
08.30, 12.30 НОВОСТИ 16+
09.00 САМАЯ НАРОДНАЯ ПРОГРАММА 16+
09.30 ЗНАЕТЕ ЛИ ВЫ,ЧТО? 16+
10.30 НАУКА И ТЕХНИКА 16+
11.30 НЕИЗВЕСТНАЯ ИСТОРИЯ 16+
13.00 Х/Ф «СМЕРТНЫЙ ПРИГОВОР» 16+
15.00 Х/Ф «ПАДЕНИЕ АНГЕЛА» 16+
17.20 Х/Ф «ЗАЛОЖНИЦА» 16+
19.00 Х/Ф «ЗАЛОЖНИЦА-2» 16+
21.00 Х/Ф «ЗАЛОЖНИЦА-3» 16+
23.00 ИТОГОВАЯ ПРОГРАММА С ПЕТРОМ МАРЧЕНКО 16+

ТНТ-СИФ

07.00, 08.00 ОДНАЖДЫ В РОССИИ. СПЕЦДАЙДЖЕСТЫ— 2023 Г 16+
09.00 БИТВА ПИКНИКОВ 16+
09.30 ЭКСТРАСЕНСЫ ВЕДУТ РАССЛЕДОВАНИЕ 16+
10.00, 11.30, 13.00, 14.30, 16.00, 17.30 БИТВА ЭКСТРАСЕНСОВ 16+
19.00 ВЫЖИТЬ В ДУБАЕ 16+
21.00 ШОУ ВОЛИ 16+
22.10 Х/Ф «ДОСПЕХИ БОГА. В ПОИСКАХ СОКРОВИЩ» 12+
00.15 Х/Ф «ПРОКЛЯТИЕ АРТУРА» 18+
02.00, 02.50 Я ТЕБЕ НЕ ВЕРЮ 16+
03.35, 04.20 ИМПРОВИЗАЦИЯ. КОМАНДЫ 18+
05.10 СТУДИЯ «СОЮЗ» 16+
05.55 ШОУ «СТУДИЯ СОЮЗ» 16+
06.45 ИМПРОВИЗАЦИЯ 16+

МАТЧ-ТВ

06.00 МАГИЯ БОЛЬШОГО СПОРТА 12+
06.30 ГЕОГРАФИЯ СПОРТА. КАЗАНЬ 12+
07.00, 12.20, 19.05 НОВОСТИ
07.05, 13.40, 15.10, 16.40, 19.10, 21.30, 00.05 ВСЕ НА МАТЧ! 12+
10.00 М/Ф «ФУТБОЛЬНЫЕ ЗВЕЗДЫ» 0+
10.20 ФУТБОЛ. КУБОК PARI ПРЕМЬЕР. «ЗЕНИТ» (РОССИЯ)-»НЕФТЧИ» (АЗЕРБАЙДЖАН). ТРАНСЛЯЦИЯ ИЗ САНКТ-ПЕТЕРБУРГА 0+
12.25 ПЛЯЖНЫЙ ФУТБОЛ. OLIMPBET ЧЕМПИОНАТ РОССИИ. «КРЫЛЬЯ СОВЕТОВ» (САМАРА)-»СТРОГИНО» (МОСКВА). ПРЯМАЯ ТРАНСЛЯЦИЯ
13.55 ПЛЯЖНЫЙ ФУТБОЛ. OLIMPBET ЧЕМПИОНАТ РОССИИ. «ЛЕКС» (САНКТ-ПЕТЕРБУРГ)-ЦСКА. ПРЯМАЯ ТРАНСЛЯЦИЯ
15.25 ПЛЯЖНЫЙ ФУТБОЛ. OLIMPBET ЧЕМПИОНАТ РОССИИ. «КРИСТАЛЛ» (САНКТ-ПЕТЕРБУРГ)-»ЛОКОМОТИВ» (МОСКВА). ПРЯМАЯ ТРАНСЛЯЦИЯ
16.55 ФУТБОЛ. ЧЕМПИОНАТ БРАЗИЛИИ. «КОРИНТИАНС»-»БРАГАНТИНО». ПРЯМАЯ ТРАНСЛЯЦИЯ
19.45 ДАРТС. ПРОФЕССИОНАЛЬНАЯ ЛИГА. ПРО ТУР 4. ПРЯМАЯ ТРАНСЛЯЦИЯ ИЗ МОСКВЫ
21.55 ФУТБОЛ. ЧЕМПИОНАТ БРАЗИЛИИ. «АТЛЕТИКО ПАРАНАЭНСЕ»-»ПАЛМЕЙРАС». ПРЯМАЯ ТРАНСЛЯЦИЯ
00.25 ФУТБОЛ. ЧЕМПИОНАТ БРАЗИЛИИ. «КУЯБА»-»САНТОС». ПРЯМАЯ ТРАНСЛЯЦИЯ
02.35 НОВОСТИ 0+
02.40 БАСКЕТБОЛ 3Х3. WINLINE ЧЕМПИОНАТ РОССИИ. ФИНАЛ. ТРАНСЛЯЦИЯ ИЗ ПЕРМИ 0+
05.00 БОКС. BARE KNUCKLE FC. ТРАНСЛЯЦИЯ ИЗ ВЕЛИКОБРИТАНИИ 16+

ЧЕ

06.00 УТИЛИЗАТОР 4 16+
07.00 УТИЛИЗАТОР 12+
07.30, 08.30 УТИЛИЗАТОР 3 12+
08.00 УТИЛИЗАТОР 5 16+
09.00 УТИЛИЗАТОР 6 16+
09.30 Т/С «СОЛДАТЫ 12» 12+
20.30, 23.30, 00.30, 01.25 +100500 16+
23.00, 02.00 +100500 18+
03.00 СУПЕРШЕФ 16+
04.40 ДОРОЖНЫЕ ВОЙНЫ. ЛУЧШЕЕ 16+

ДОМАШНИЙ

06.30 Т/С «ИСТЕРЗАННАЯ» 16+
11.15 Х/Ф «НЕ ОТРЕКАЮТСЯ ЛЮБЯ» 16+
14.55 Х/Ф «НЕЛЮБИМЫЙ МОЙ» 16+
19.00 Т/С «МОЯ МАМА» 16+
23.50 Х/Ф «ЛЮБИМАЯ» 16+
01.30 Т/С «ПЕРЕПУТАННЫЕ» 16+
04.55 Х/Ф «ЛЮБОВЬ КАК МОТИВ» 16+
06.25 6 КАДРОВ 16+

ТВ-3

06.00, 08.30, 05.30 МУЛЬТФИЛЬМЫ 0+
08.00 ВКУСНО С ЛЯЙСАН 16+
09.00 СЕКРЕТЫ ЗДОРОВЬЯ 16+
09.15 М/Ф «БОЛЬШОЕ ПУТЕШЕСТВИЕ» 6+
11.00, 12.00, 13.00, 14.00 Т/С «ЗАКРЫТАЯ ШКОЛА» 16+
15.00 Х/Ф «ВЕЧЕРИНКА НА ВЫЛЕТ» 16+
17.15 Х/Ф «МАЛАВИТА» 16+
19.30 Х/Ф «ПЛАН ПОБЕГА» 16+
21.45 Х/Ф «ПЛАН ПОБЕГА 2» 16+
23.45 Х/Ф «СЕРДЦЕ ИЗ СТАЛИ» 18+
01.45 Х/Ф «МРАЧНЫЕ НЕБЕСА» 16+
03.15, 04.00 МЕСТА СИЛЫ 16+
04.45 ГОРОДСКИЕ ЛЕГЕНДЫ 16+

ПЯТЫЙ

05.00, 05.55, 06.40 Т/С «ПРОКУРОРСКАЯ ПРОВЕРКА» 16+
07.40, 08.35, 09.25, 10.20, 00.15, 01.10, 01.50, 02.30 Х/Ф «РАСКАЛЕННЫЙ ПЕРИМЕТР» 16+
11.15 Т/С «ЧЕРНЫЙ ПЕС» 12+
13.25, 15.40 Т/С «ЧЕРНЫЙ ПЕС» 16+
18.00, 18.50, 19.40, 20.20, 21.10, 21.55, 22.45, 23.30 Т/С «СЛЕД» 16+
03.15 Х/Ф «БУМЕРАНГ» 16+

За изменения в телепрограмме редакция ответственности не несет.

Акция

Кататься нужно по правилам

С наступлением летних каникул ставропольские автоинспекторы усиливают работу по разъяснению гражданам правил безопасного передвижения на велосипедах и средствах индивидуальной мобильности: электросамокатах, гироскутерах и моноколесах. Так, в пятигорском парке Победы стартовала профилактическая акция, организованная представителями молодежного объединения Пятигорска.

Обучение юных жителей курорта новым правилам катания на средствах индивидуальной мобильности и мерам безопасного вождения велосипедов проводилось с помощью бесед и вручения специальных информационных буклетов. Детям разъясняли возрастные ограничения и делали особый акцент на опасность вождения при негативных погодных условиях. Световозвращающими элементами оборудовалось каждое средство передвижения.

Затем участники акции продолжили обсуждение проблемы в рамках круглого стола, где спикерами выступили автоинспекторы, представители Совета отцов, управления культуры и молодежной политики администрации курорта, а также практикующие юристы. На встрече затронули вопрос правового обеспечения безопасности в транспортной среде в условиях использования индивидуального электротранспорта. Студенты рассказали о проведении акции в парке и пригласили общественность поддержать их стремление к культуре поведения на дороге водителей разного вида транспорта. В ближайшее время практические ликбезы по правилам безопасного управления СИМ пройдут в центральном парке имени Кирова, Комсомольском парке и на проспекте Кирова.

Соб. инф.

Важно знать

Предупрежден — значит вооружен. Порой от знаний правил поведения в экстренных ситуациях зависит жизнь человека. Поэтому так важно донести информацию вовремя. Вчера на берегу Новопятигорского озера прошло профилактическое мероприятие о безопасном поведении на воде. Слушатели — дети из летнего пришкольного лагеря СОШ № 3 Пятигорска. Организовали встречу представители Национального центра помощи пропавшим и пострадавшим детям (отделение по Ставропольскому краю) при поддержке МЧС СК и ПСО Пятигорска.

Отдых на воде должен быть безопасным

Автор> Татьяна Шишимер
Фото> Михаил Антоненко

Сначала ребята с интересом слушали спасателей и с удовольствием отвечали на вопросы. Затем школьников познакомили с инвентарем, которым пользуются при спасении людей на воде. Мастер-класс для них провел старший спасатель поста службы спасения ПСО Пятигорска Андрей Алексанов.

Как рассказал руководитель отделения по Ставропольскому краю Национального центра помощи пропавшим и пострадавшим детям Хасан Бостанов, эта встреча — первая ласточка. Впереди еще много работы.

«В дальнейшем такие акции будем проводить регулярно. Мы работаем в двух основных направления — безопасный интернет и безопасные навыки. Они включают в себя различные пункты», — отметил Хасан Бостанов.

Встреча со спасателями понравилась ребятам. Ведь все они любят отдыхать и купаться в озере. Теперь дети вооружены знаниями о безопасном поведении на воде.

СЛУХОВЫЕ АППАРАТЫ. НОВИНКА!!!

ПО ЛЬГОТНОЙ ПРОГРАММЕ!

Для ветеранов труда, ВОВ, инвалидов, пенсионеров.

Новая модель без батареек, по льготной цене, позволяет сэкономить приличную сумму денег, так как вам уже не придется тратиться на батарейки, что так важно для пенсионеров!

ТАК ПОЧЕМУ СТОИТ КУПИТЬ? **ВО-ПЕРВЫХ,** работает без батареек, поэтому практично и удобно в применении! **ВО-ВТОРЫХ,** комплект состоит из двух наушников! И наконец, **ТРЕТЬЕ** – по льготной программе вы можете купить всего за **19 800 рублей,** и это на самом деле великолепно!

ВНИМАНИЕ!!! В связи со сложившейся ситуацией и приостановкой поставок из других стран, количество товара ограничено! Не больше двух комплектов в одни руки!

ЛЬГОТНАЯ ЦЕНА ОДНОГО КОМПЛЕКТА ИЗ ДВУХ НАУШНИКОВ – 19 800 РУБЛЕЙ.

28 июня (среда) с 9 до 10 часов по адресу: гостиница «Бештау», г. Пятигорск, ул. 1-я Бульварная, 17. Тел. 8-932-700-88-68 (звонок бесплатный)

Товар сертифицирован. Гончаров В. П. ОГРНИП 321665800101631. Реклама.

ИМЕЮТСЯ ПРОТИВОПОКАЗАНИЯ. НЕОБХОДИМА КОНСУЛЬТАЦИЯ СПЕЦИАЛИСТА

ИНФОРМАЦИОННОЕ СООБЩЕНИЕ О РЕЗУЛЬТАТАХ АУКЦИОНА ПО ПРОДАЖЕ ОБЪЕКТА НЕЗАВЕРШЕННОГО СТРОИТЕЛЬСТВА, С КАДАСТРОВЫМ НОМЕРОМ 26:33:150223:374, ПЛОЩАДЬЮ ЗАСТРОЙКИ 755,3 КВ. М, СТЕПЕНЬЮ ГОТОВНОСТИ 14 %, РАСПОЛОЖЕННОГО НА ЗЕМЕЛЬНОМ УЧАСТКЕ С КАДАСТРОВЫМ НОМЕРОМ 26:33:340213:3, ПЛОЩАДЬЮ 1 319 КВ. М, С ВИДОМ РАЗРЕШЕННОГО ИСПОЛЬЗОВАНИЯ: ПОД СТРОИТЕЛЬСТВО ТОРГОВОГО ЦЕНТРА, ПО АДРЕСУ: РОССИЙСКАЯ ФЕДЕРАЦИЯ, СТАВРОПОЛЬСКИЙ КРАЙ, ГОРОД-КУРОРТ ПЯТИГОРСК, ГОРОД ПЯТИГОРСК, ПОСЕЛОК СВОБОДЫ, УЛИЦА МАРШАЛА ЖУКОВА, 37Б, КОТОРЫЙ СОСТОЯЛСЯ 16.06.2023 г.

МУ «Управление имущественных отношений администрации города Пятигорска» (далее – организатор аукциона) сообщает, что по результатам аукциона по продаже объекта незавершенного строительства, проведенного на основании постановления администрации города Пятигорска от 27.04.2023 № 1320 «О проведении публичных торгов по продаже объекта незавершенного строительства с кадастровым номером 26:33:150223:374 по адресу: Российская Федерация, Ставропольский край, город-курорт Пятигорск, поселок Свободы, улица Маршала Жукова, 37б», который состоялся 16.06.2023 г., победителем аукциона признан:

№ лота	Наименование	Площадь (м²)	Местоположение, (адрес)	Окончательная цена (руб.)	Победитель
1	2	3	4	5	6
1.	Объект незавершенного строительства с кадастровым номером 26:33:150223:374, с видом разрешенного использования: под строительство торгового центра	площадью застройки 755,3 кв.м., степенью готовности 14 %	Российская Федерация, Ставропольский край, г.-к. Пятигорск, г. Пятигорск, п. Свободы, ул. Маршала Жукова, 37б	5 331 740	Бабаян В. С. ⊗

УТЕРЯННОЕ СВИДЕТЕЛЬСТВО «Водитель транспортного средства категории В» № 332400978819, выданное ГБПОУ «Зеленокумский многопрофильный техникум» 14.12.2018 на имя **Тимура Арсеновича Батищева,** считать недействительным. № 179 Реклама

УТЕРЯННЫЙ СТУДЕНЧЕСКИЙ БИЛЕТ № С-157, выданный ГБПОУ Ставропольского края «Пятигорский медицинский колледж» 02.09.2019 г. на имя **Симонян Эвики Армановны,** считать недействительным. № 180 Реклама

УВАЖАЕМЫЕ ЖИТЕЛИ И ГОСТИ ГОРОДА ПЯТИГОРСКА!

Отделение лицензионно-разрешительной работы по городу Пятигорску Управления Росгвардии по Ставропольскому краю информирует, что уведомление о приобретении (продаже, дарении) списанного оружия в Федеральную службу войск национальной гвардии Российской Федерации или ее территориальный орган подается по месту жительства гражданином Российской Федерации (собственником оружия) либо по месту нахождения юридическим лицом (собственником оружия), а также лицом, его продавшим или подарившим, по месту учета оружия в Главное управление государственного контроля и лицензионно-разрешительной работы Федеральной службы войск национальной гвардии Российской Федерации либо центр лицензионно-разрешительной работы территориального органа Федеральной службы войск национальной гвардии Российской Федерации непосредственно — путем личного представления должностным лицам уполномоченного подразделения Росгвардии или подразделения лицензионно-разрешительной работы в установленные приемные дни или способом, обеспечивающим возможность подтверждения факта такого уведомления.

Уведомление подается в уполномоченное подразделение Росгвардии или подразделение лицензионно-разрешительной работы в двухнедельный срок со дня приобретения оружия собственником, для его регистрации и внесения необходимых сведений о приобретении в информационную систему в сфере оборота оружия.

Также напоминаем, что в соответствии со ст. 13 Федерального закона Российской Федерации от 13.12.1996 года № 150 «Об оружии» гражданин Российской Федерации вправе обратиться в федеральный орган исполнительной власти, уполномоченный в сфере оборота оружия, или его территориальный орган по месту жительства с заявлением о выдаче нового разрешения взамен ранее выданного в любое время, но не позднее чем за один месяц до дня окончания срока его действия.

Оказание государственной услуги по линии лицензионно-разрешительной работы осуществляется по адресу: г. Пятигорск, ул. Теплосерная, № 30, тел. 97-39-40; 97-39-56, прием граждан осуществляется по следующему графику: вторник, четверг с 09 до 18 часов, без перерыва.

Федеральная служба войск национальной гвардии Российской Федерации. Отделение ЛРР по г. Пятигорску Управления Росгвардии по Ставропольскому краю ⊗

В АО «ПЯТИГОРСКГОРГАЗ» НА ПОСТОЯННУЮ РАБОТУ ТРЕБУЮТСЯ:

АО «ПЯТИГОРСКГОРГАЗ»

- слесарь по эксплуатации и ремонту газового оборудования;
- слесарь по эксплуатации и ремонту подземных газопроводов;
- инженер 2-й категории ПТО; ◆ электрогазосварщик; ◆ машинист экскаватора;
- уборщик производственных и служебных помещений.

Обучение профессии слесаря по эксплуатации и ремонту газового оборудования службы внутридомового газового оборудования проводится за счет предприятия.

Если Вы ответственны, внимательны, пунктуальны, то Вы нам очень нужны. Будем рады видеть Вас в нашем коллективе! Обращаться в группу по работе с персоналом по адресу: г. Пятигорск, ул. Козлова, 52а, или по телефону +7 (8793) 33-68-24.

ОГРН 1022601618280 № 160 Реклама

Химчистка и сушка на дому (ковры, диваны, матрасы).

Тел. 8-988-628-19-99 № 166 Реклама

Телефон рекламного отдела «Пятигорской правды»

33-09-13

ВОЕНКОМАТ ГОРОДА ПЯТИГОРСКА ПРОВОДИТ РАБОТУ ПО ЗАКЛЮЧЕНИЮ КОНТРАКТА В АРМИЮ РОССИИ

Это возможность осознанно и профессионально выполнить свою конституционную обязанность и долг по защите Отечества.

СЛУЖБА ПО КОНТРАКТУ

Единовременная выплата **195 000 ₽**

Денежное довольствие от: **170 000 ₽**

Удостоверение ветерана боевых действий, дополнительные выплаты и премии

ОБРАЩАЙТЕСЬ В ВОЕННЫЙ КОМИССАРИАТ

8 (8793) 32 01 80 / 8 (8793) 32 42 50

г. Пятигорск, ул. 40 лет Октября, 52 ⊗

КМВтелеком

www.kmvtelecom.ru

✓ **ИНТЕРНЕТ** Для частных домов и квартир от 50 Мбит/с за 450 руб. в месяц*
Для бизнеса от 5 Мбит/с за 800 руб. в месяц*
Статический IP-адрес (уникальный числовой идентификатор устройства в компьютерной сети) за 100 руб. в месяц*

✓ **ТЕЛЕФОНИЯ** Городская безлимитная телефонная связь от 250 руб. в месяц*

✓ **ТЕЛЕВИДЕНИЕ** От 180 телеканалов за 150 руб. в месяц*

*с полным перечнем тарифных планов можно ознакомиться на сайте или по телефонам

ПЯТИГОРСК 8(8793)40-40-40 | ЕССЕНТУКИ 8(87934)4-30-00 | ЖЕЛЕЗНОВОДСК 8(87932)6-08-98 | КИСЛОВОДСК 8(87937)2-19-00 | СТАВРОПОЛЬ 8(8652)53-00-00

Лицензия: Л030-00114-77/00077704 от 25.06.2020, Л030-00114-77/00087693 от 29.09.2016 ООО «КМВтелеком». ОГРН 1162651056988. Реклама

ПРОГНОЗ ПОГОДЫ

23 ИЮНЯ. Температура: ночь +15°С, день +25°С, облачно с прояснениями, атмосферное давление 720 мм рт. ст., влажность 64%, направление ветра Ю-З, скорость ветра 3 м/с.

24 ИЮНЯ. Температура: ночь +17°С, день +27°С, малооблачно, атмосферное давление 720 мм рт. ст., влажность 57%, направление ветра Ю-З, скорость ветра 2 м/с.

25 ИЮНЯ. Температура: ночь +19°С, день +27°С, ясно, атмосферное давление 718 мм рт. ст., влажность 55%, направление ветра Ю-З, скорость ветра 2 м/с.

26 ИЮНЯ. Температура: ночь +18°С, день +28°С, облачно с прояснениями, атмосферное давление 715 мм рт. ст., влажность 48%, направление ветра Вст., скорость ветра 2 м/с.

27 ИЮНЯ. Температура: ночь +18°С, день +26°С, облачно с прояснениями, атмосферное давление 716 мм рт. ст., влажность 55%, направление ветра Ю-З, скорость ветра 2 м/с.

28 ИЮНЯ. Температура: ночь +18°С, день +24°С, облачно с прояснениями, атмосферное давление 716 мм рт. ст., влажность 62%, направление ветра Ю-З, скорость ветра 3 м/с.

29 ИЮНЯ. Температура: ночь +19°С, день +24°С, облачно с прояснениями, атмосферное давление 717 мм рт. ст., влажность 61%, направление ветра С-В, скорость ветра 2 м/с.

Подготовила Наталья Симонова

Гастроли

Расул Гамзатов, каким его никто не видел

Культурная жизнь Пятигорска в начале недели ознаменовалась событием регионального масштаба. На гастроли в город-курорт прибыл Лакский государственный музыкально-драматический театр имени Эффенди Капиева.

Автор> Наталья Тарасова
Фото> Михаил Антоненко

19 июня на сцене Дома культуры № 1 состоялся спектакль «Последняя цена» по произведениям Расула Гамзатова. Режиссер-постановщик и автор художественного оформления спектакля — Дмитрий Павлов, чьи постановки с успехом идут на сценических площадках Москвы, Санкт-Петербурга и других городов страны, хорошо знаком он и дагестанским зрителям.

На пресс-конференции, собравшей местных журналистов накануне показа, позвучало: основная тема «Последней цены» — диалог поэта со временем и потомками. А еще — общечеловеческие истины, вселяющие надежду, помогающие обрести мужество и веру. Спектакль получился эстетически многогранным, наполненным символами, смыслами и метафорами. С большим успехом Лакский театр уже показал «Последнюю цену» в Грозном, Владикавказе, Элисте, Нальчике. Нашла отклик постановка и в сердцах пятигорских зрителей. Каждый увидел в нем что-то свое, каждый нашел ответы на важные вопросы, которые ставит перед нами наша непростая действительность.

В спектакле заняты заслуженные артисты Дагестана Артур Абачараев, Зинаида Чавтараева, Муртуз Гаджиев, а также артисты театра Руслан Ларин, Ислам Магомедов, Дженнет Генжеева, Ибрагим Рабаданов, Рукижат Магомедова, Азиза Ахмедова и Джамиля Закарьяева. В рамках гастролей открылась выставка архивных фотографий и стихов Расула Гамзатова.

От первого лица

Руслан Ларин, артист и режиссер Лакского музыкального театра им. Э. Капиева:

— Пьеса «Последняя цена» — продукт уникальный. Это симбиоз произведений поэта, его гражданская лирика, отношение к матери, философский взгляд на свой народ, родное село. В спектакле нет главных персонажей и монологов. Текст перетекает из уст в уста. Смело можно сказать, что таким Расула Гамзатова еще никто не видел. Режиссер Дмитрий Павлов представил свой беспристрастный взгляд на поэзию нашего дагестанского поэта. В этом спектакле жизнь Расула Гамзатова, его становление от юноши до взрослого человека. Кажется, сам поэт проживает свою жизнь на глазах тех, кто на сцене, и тех, кто в зале. Стихотворение «Журавли» в спектакле не звучит. Мы сознательно избегали известных произведений Гамзатова. И даже сами удивлялись его многогранности. Он предстал совершенно в ином, непривычном облике. Пока впечатления от общения со зрителем очень хорошие. Люди проникаются действием, а когда видишь отдачу, играешь с еще большим вдохновением.

Факт

Постановка осуществлена при поддержке Министерства культуры РФ и Росконцерта. Гастроли проходят в рамках 100-летия советского поэта, прозаика, публициста, общественного деятеля, переводчика, Героя Социалистического Труда, народного поэта Дагестанской АССР Расула Гамзатова.

Купальный сезон

Нептун и вся палитра красок

Погода в субботу в Пятигорске выдалась солнечной. И тот, кто решил искупаться на Новопятигорском озере, не прогадал. А наоборот, не только окунулся в озерную водичку, но и вволю повеселился.

Танцы с Нептуном и фестиваль красок, увлекательные викторины, конкурсы и танцевальные флешмобы, а также призы и подарки от спонсоров — большая праздничная программа собрала на берегу одного из крупнейших водоемов КМВ сотни жителей и гостей города. По традиции купальный сезон в Пятигорске открыли вместе с повелителем водной стихии Нептуном и его свитой. Зрители перетягивали канат, демонстрировали меткость с помощью водяных пистолетов, плясали и отгадывали загадки. Также гости могли поучаствовать в большой интерактивной программе и фестивале красок. А жаркую атмосферу на летней пляжной вечеринке создавали лучшие танцевальные и вокальные коллективы города.

Фестиваль циклических видов спорта завершился

Почти 500 атлетов-любителей со всей России также провели минувшие выходные на Новопятигорском озере. И если суббота была полностью беговым днем, то воскресенье стало днем открытой воды. В программе — акватлон и настоящий SWIMRUN, это дисциплины, в которых участники поочередно преодолевают водные и беговые этапы.

Фестиваль циклических видов спорта SWIMRUN (от организаторов серии курортных забегов KAVKAZ.RUN) в Пятигорске прошел уже в четвертый раз. Традиционно безопасность участников на воде помогал обеспечивать сводный отряд спасателей, а само мероприятие состоялось при поддержке администрации города и ОМВД по Пятигорску. В субботу программа фестиваля открылась забегами на 3 и 9 километров, а завершил спортивный день детский забег на 500 метров. Соревновались атлеты и в скандинавской ходьбе. А в воскресенье прошли зачеты в дисциплинах акватлон LITE (плавание 500 м и бег 3 км); акватлон PRO (плавание 1500 м и бег 9 км); SWIMRUN (заплыв на 500 м + 3 км бегом + снова заплыв на 500 м + 3 км бегом) — новинка этого года!

Все, кто финишировал, получили эксклюзивные медали, а призерам и победителям вручены фирменные кубки KAVKAZ.RUN. Свои подарки подготовили и партнеры проекта. Ну а следующее спортивное мероприятие от команды KAVKAZ.RUN в Пятигорске состоится 2 сентября. Забег «Пятигорское кольцо» традиционно будет приурочен ко Дню солидарности в борьбе с терроризмом.

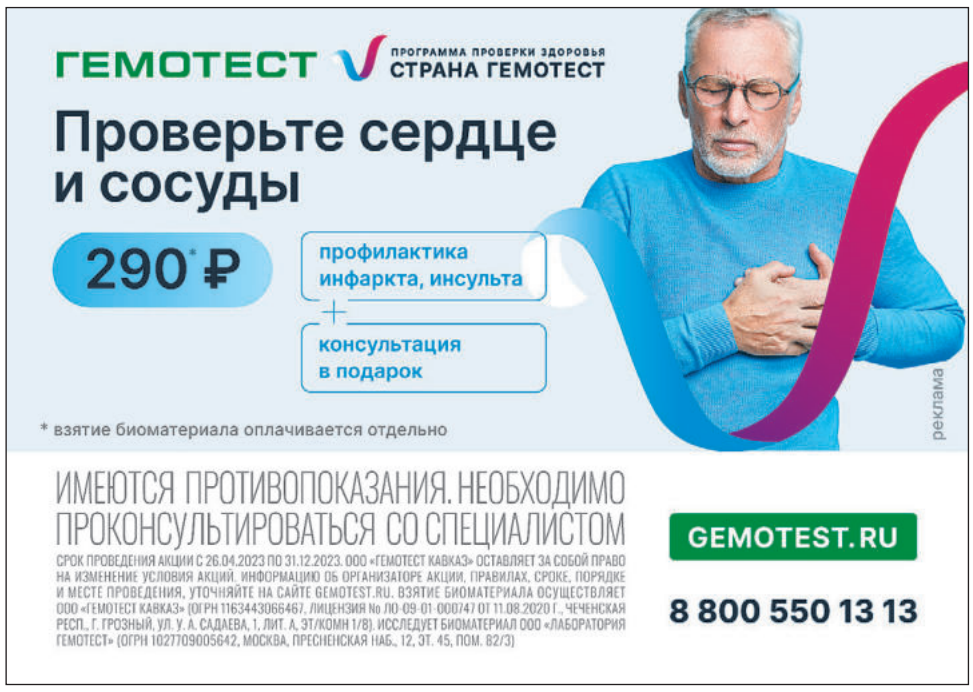

УЧРЕДИТЕЛЬ — администрация города Пятигорска

Главный редактор М. И. ГУЛЕВСКАЯ

АДРЕС РЕДАКЦИИ И ИЗДАТЕЛЯ: 357502, Пятигорск, ул. Университетская, 32а.
ТЕЛЕФОНЫ: главный редактор — 33-51-15, выпускающий редактор — 33-67-09, отдел рекламы — 33-09-13, секретарь — 33-73-97, компьютерный центр — 33-22-38, корреспонденты, радиоредакция — 33-24-36, отдел подписки и распространения — 33-03-78, бухгалтерия — 33-03-78.
http://pravda-kmv.ru e-mail:pravda@kmv.ru

Газета набрана и сверстана в редакции «Пятигорской правды», отпечатана в ООО «Издательство «Южный регион»: 357600, Россия, Ставропольский край, г. Ессентуки, ул. Никольская, 5а, тел./факс 8 (87934) 6-87-30.

Газета зарегистрирована в Управлении роскомнадзора по Ставропольскому краю. Свидетельство ПИ № ТУ 26-00355 от 20 октября 2011 г.

Все материалы, публикуемые в газете на правах рекламы, информационной услуги, помечаются значком ⊗ или № (счета), или словом «Реклама», или «На правах рекламы». Ответственность за их содержание и достоверность сведений в подобных материалах и рекламных объявлениях несут авторы. Их точка зрения не всегда может совпадать с позицией редакции. Редакция знакомится с письмами читателей, не вступая в переписку. Рукописи не рецензируются и не возвращаются. **Подписной индекс: 31685.**

Заказ № 1336 Тираж — 10 000 экз. Подписан в печать в 19.00. По графику — 19.00.

ПОСТАНОВЛЕНИЕ
администрации города Пятигорска Ставропольского края

19.06.2023 **г. Пятигорск** **№ 2052**

О предоставлении разрешения на отклонение от предельных параметров разрешенного строительства многоэтажного жилого дома на предоставленном земельном участке по адресу: Ставропольский край, город Пятигорск, ул. Первомайская, 81 (ООО «Специализированный застройщик «Позитив»)

В соответствии со статьями 5.1, 40 Градостроительного кодекса Российской Федерации, Федеральным законом от 06 октября 2003 года № 131-ФЗ «Об общих принципах организации местного самоуправления в Российской Федерации», Уставом муниципального образования города-курорта Пятигорска, Правилами землепользования и застройки муниципального образования города-курорта Пятигорска, Порядком организации и проведения общественных обсуждений, публичных слушаний на территории муниципального образования города-курорта Пятигорска по проектам документов в области градостроительной деятельности, утвержденным решением Думы города Пятигорска от 29 ноября 2018 г. № 43-30 РД, протоколом № 8 от 02.06.2023 года общественных обсуждений, заключением и рекомендациями по результатам общественных обсуждений, -

ПОСТАНОВЛЯЮ:

1. Предоставить разрешение на отклонение от предельных параметров разрешенного строительства многоэтажного жилого дома на земельном участке с кадастровым номером 26:33:150405:39 по адресу: Ставропольский край, город Пятигорск, ул. Первомайская, 81, расположенном в соответствии с Правилами землепользования и застройки муниципального образования города-курорта Пятигорска в зоне «Ж-4» Многоэтажная жилая застройка (высотная), предоставленном на праве аренды Обществу с ограниченной ответственностью «Специализированный застройщик «Позитив», с параметрами:

минимальные отступы от границ земельных участков – 0 м.

2. Контроль за выполнением настоящего постановления возложить на первого заместителя главы администрации города Пятигорска Марченко С. А.

3. Настоящее постановление вступает в силу со дня его официального опубликования.

Глава города Пятигорска **Д. Ю. ВОРОШИЛОВ**

ПОСТАНОВЛЕНИЕ
администрации города Пятигорска Ставропольского края

19.06.2023 **г. Пятигорск** **№ 2053**

О внесении изменения в приложение к постановлению администрации города Пятигорска Ставропольского края от 14.11.2022 № 4306 «Об утверждении перечня муниципального имущества, предназначенного для предоставления во владение и (или) пользование социально ориентированным некоммерческим организациям»

В соответствии с Порядком формирования, ведения и обязательного опубликования перечня муниципального имущества города-курорта Пятигорска, свободного от прав третьих лиц (за исключением имущественных прав некоммерческих организаций), в целях его предоставления во владение и (или) пользование социально ориентированным некоммерческим организациям, утвержденным решением Думы города Пятигорска от 15 февраля 2022 г. № 2-7 РД, в целях исполнения п. 5 Комплексного плана мероприятий по обеспечению поэтапного доступа негосударственных организаций, осуществляющих деятельность в социальной сфере, к бюджетным средствам, выделяемым на предоставление социальных услуг населению Ставропольского края, на 2021-2024 годы, утвержденного распоряжением Правительства Ставропольского края от 3 сентября 2021 года № 349-рп, руководствуясь Федеральным законом от 6 октября 2003 года № 131-ФЗ «Об общих принципах организации местного самоуправления в Российской Федерации», Федеральным законом от 12 января 1996 года № 7-ФЗ «О некоммерческих организациях», -

ПОСТАНОВЛЯЮ:

1. Внести изменение в приложение к постановлению к постановлению администрации города Пятигорска Ставропольского края от 14.11.2022 № 4306 «Об утверждении перечня муниципального имущества, предназначенного для предоставления во владение и (или) пользование социально ориентированным некоммерческим организациям», дополнив его пунктом 33 согласно приложению к настоящему постановлению.

2. Контроль за выполнением настоящего постановления возложить на заместителя главы администрации города Пятигорска – начальника Муниципального учреждения «Управление общественной безопасности администрации города Пятигорска» Бородаева А. Ю.

3. Настоящее постановление вступает в силу со дня его подписания, подлежит опубликованию в газете «Пятигорская правда», размещается на официальном сайте муниципального образования города-курорта Пятигорска.

Глава города Пятигорска **Д. Ю. ВОРОШИЛОВ**

Приложение
к постановлению администрации
города Пятигорска от 19.06.2023 № 2053

ПЕРЕЧЕНЬ
муниципального имущества, предназначенного для предоставления в аренду
субъектам малого и среднего предпринимательства

№ п/п	Адрес (местоположение) объекта	Кадастровый номер	Наименование имущества, с указанием номера этажа для нежилого помещения	Общая площадь, кв.м.	Сведения о наличии имущественных прав некоммерческой организации (вид права; срок действия; сведения о лицах, в пользу которых установлены права (адрес; ОГРН/ИНН)
«33	Ставропольский край, город Пятигорск, улица Восстания, 91	26:33:150308:2476	Нежилые помещения, 1 этаж	277,4	-»

Заместитель главы администрации города Пятигорска,
управляющий делами администрации города Пятигорска **А. А. МАЛЫГИНА**

ЗАКЛЮЧЕНИЕ
о результатах публичных слушаний
по проекту решения Думы города Пятигорска «Об утверждении отчета об исполнении бюджета города-курорта Пятигорска за 2022 год»

город-курорт Пятигорск 16 июня 2023 г.

Дата, время и место проведения публичных слушаний:
16 июня 2023 года, 11 часов 00 минут, Ставропольский край, город Пятигорск, пл. Ленина, 2 (1 этаж, зал заседаний).

Инициатор публичных слушаний: Дума города Пятигорска.

Публичные слушания назначены: Решением Думы города Пятигорска от 31 мая 2023 года № 9-27 РД «О назначении публичных слушаний по проекту решения Думы города Пятигорска «Об утверждении отчета об исполнении бюджета города-курорта Пятигорска за 2022 год».

Вопрос публичных слушаний: Обсуждение проекта решения Думы города Пятигорска «Об утверждении отчета об исполнении бюджета города-курорта Пятигорска за 2022 год»

Сведения об опубликовании информации о проведении публичных слушаний: Общественно-политическая газета «Пятигорская правда» от 01 июня 2023 года № 59-65 (9998-10004).

Уполномоченный орган по проведению публичных слушаний: Организационный комитет по организации и проведению публичных слушаний (образован решением Думы города Пятигорска от 31 мая 2023 года № 9-27 РД «О назначении публичных слушаний по проекту решения Думы города Пятигорска «Об утверждении отчета об исполнении бюджета города-курорта Пятигорска за 2022 год».

Информация о количестве участников публичных слушаний: 68 человек, из них с правом выступления — 1.

Предложений о дополнениях и изменениях к опубликованному проекту решения Думы города Пятигорска «Об утверждении отчета об исполнении бюджета города Пятигорска за 2022 год» в организационный комитет (рабочую группу) по организации и проведению публичных слушаний, в соответствии с Положением о порядке организации и проведения публичных слушаний в муниципальном образовании городе-курорте Пятигорске, утвержденным решением Думы города Пятигорска от 25 мая 2005 года № 79-42 ГД, **не поступило.**

По результатам публичных слушаний составлен протокол публичных слушаний от 16 июня 2023 года, на основании которого подготовлено заключение о результатах публичных слушаний.

Рекомендации по результатам публичных слушаний:

Одобрить представленный на обсуждение проект решения Думы города Пятигорска «Об утверждении отчета об исполнении бюджета города-курорта Пятигорска за 2022 год».

Председатель организационного комитета **С. М. МАРШАЛКИН**

Секретарь организационного комитета **А. Н. ВЕЛИЧЕНКО**

ЗАКЛЮЧЕНИЕ
о результатах публичных слушаний
по проекту решения Думы города Пятигорска
«О внесении изменений в Устав муниципального образования города-курорта Пятигорска»

город-курорт Пятигорск 20 июня 2023 г.

Дата, время и место проведения публичных слушаний:

16 июня 2023 года, 10 часов 30 минут, Ставропольский край, город Пятигорск, пл. Ленина, 2, (1 этаж, зал заседаний).

Инициатор публичных слушаний: Дума города Пятигорска.

Публичные слушания назначены: Решением Думы города Пятигорска от 31 мая 2023 года № 12-27 РД «О назначении публичных слушаний по проекту решения Думы города Пятигорска «О внесении изменений в Устав муниципального образования города-курорта Пятигорска».

Вопрос публичных слушаний: Обсуждение проекта решения Думы города Пятигорска «О внесении изменений в Устав муниципального образования города-курорта Пятигорска».

Сведения об опубликовании информации о проведении публичных слушаний: Общественно-политическая газета «Пятигорская правда» от 1 июня 2023 года № 59-65 (9998-10004).

Уполномоченный орган по проведению публичных слушаний: Организационный комитет (рабочая группа) по организации и проведению публичных слушаний (образован решением Думы города от 31 мая 2023 года №12-27 РД «О назначении публичных слушаний по проекту решения Думы города Пятигорска «О внесении изменений в Устав муниципального образования города-курорта Пятигорска»).

Информация о количестве участников публичных слушаний: 25 человек.

Предложения о дополнениях и изменениях к опубликованному проекту решения Думы города Пятигорска «О внесении изменений в Устав муниципального образования города-курорта Пятигорска»:

Общее количество поступивших предложений: 2;

Количество поступивших предложений, оставленных в соответствии с Положением о порядке учета предложений к проекту новой редакции Устава муниципального образования города-курорта Пятигорска, проекту решения о внесении изменений и дополнений в Устав муниципального образования города-курорта Пятигорска, а также участия граждан в их обсуждении, утвержденным решением Думы города Пятигорска от 25 мая 2005 года № 77-42 ГД (далее – Положение о порядке учета предложений), без рассмотрения: 0;

Отклоненные предложения ввиду несоответствия требованиям, предъявляемым Положением о порядке учета предложений: 0.

Предложение о дополнениях и изменениях к опубликованному проекту решения Думы города Пятигорска «О внесении изменений в Устав муниципального образования города-курорта Пятигорска» (далее – проект), внесенное правовым управлением администрации города Пятигорска:		
№ поправки п/п	Структурная единица проекта решения Думы города Пятигорска «О внесении изменений в Устав муниципального образования города-курорта Пятигорска», в которую предлагается поправка	Содержание поправки
1)	абзац первый подпункта 8 пункта 1 проекта	слова «8) статью 40 дополнить частью 1.[1] следующего содержания:» заменить словами: «8) в статье 40: пункт 54 части 1 дополнить словами «и защите их прав»; дополнить частью 1.[1] следующего содержания:»;
Предложение о дополнениях и изменениях к опубликованному проекту решения Думы города Пятигорска «О внесении изменений в Устав муниципального образования города-курорта Пятигорска», внесенное Главным управлением Минюста России по Ставропольскому краю:		
2)	абзац второй подпункта 6 пункта 1 проекта	изложить в следующей редакции: «в абзаце шестом части 4: слова «им, их супругам» заменить словами «ему, супруге (супругу)»; слова «своих супруг (супругов) и несовершеннолетних детей» заменить словами «своих супруги (супруга) и несовершеннолетних детей»;».

Внесенные предложения рассмотрены на заседании организационного комитета (рабочей группы) по организации и проведению публичных слушаний в соответствии с требованиями, предусмотренными Положением о порядке учета предложений.

По результатам рассмотрения:

поправка № 1, внесенная правовым управлением администрации города Пятигорска, соответствует закону Ставропольского края от 8 ноября 2005 года №51-кз «О порядке создания и осуществления деятельности комиссий по делам несовершеннолетних и защите их прав в Ставропольском крае» и Закону Ставропольского края от 5 марта 2007 года №8-кз «О наделении органов местного самоуправления муниципальных округов и городских округов в Ставропольском крае отдельными государственными полномочиями Ставропольского края по созданию и организации деятельности комиссий по делам несовершеннолетних и защите их прав», и рекомендуется организационным комитетом (рабочей группой) по организации и проведению публичных слушаний к принятию;

поправка № 2, внесенная Главным управлением Минюста России по Ставропольскому краю соответствует части 4.[1] статьи 36 Федерального закона от 6 октября 2003 года №131-ФЗ «Об общих принципах организации местного самоуправления в Российской Федерации», Федеральному закону от 25 декабря 2008 года № 273-ФЗ «О противодействии коррупции», Федеральным законом от 3 декабря 2012 года № 230-ФЗ «О контроле за соответствием расходов лиц, замещающих государственные должности, и иных лиц их доходам», Федеральным законом от 7 мая 2013 года № 79-ФЗ «О запрете отдельным категориям лиц открывать и иметь счета (вклады), хранить наличные денежные средства и ценности в иностранных банках, расположенных за пределами территории Российской Федерации, владеть и (или) пользоваться иностранными финансовыми инструментами» и рекомендуются организационным комитетом (рабочей группой) по организации и проведению публичных слушаний к принятию.

Рекомендации по результатам публичных слушаний:

Одобрить представленный на обсуждение проект решения Думы города Пятигорска «О внесении изменений в Устав муниципального образования города-курорта Пятигорска» с учетом внесенных предложений и поправок, рекомендуемых организационным комитетом (рабочей группой) по организации и проведению публичных слушаний к принятию.

Председатель организационного комитета (рабочей группы) **С. М. МАРШАЛКИН**

Секретарь организационного комитета (рабочей группы) **М. М. ЖУРАВЛЕВ**

(Продолжение на 14-й стр.)

В соответствии с Решением Комиссии по борьбе с самовольно установленными нестационарными объектами на территории города–курорта Пятигорска, администрация города Пятигорска №1, 2 от 06.06.2023 г., а также п. 4.1. Положения Комиссии по борьбе с самовольно установленными нестационарными объектами на территории города–курорта Пятигорска, администрация города Пятигорска сообщает о планируемом демонтаже самовольно установленных нестационарных объектов:

Адрес местоположения объекта: г. Пятигорск, пос. Горячеводский, ул. Чапаева, в районе дома №26.

Основание для сноса: Решение №1, 2 от 06.06.2023 г. Комиссии по борьбе с самовольно установленными нестационарными объектами на территории города-курорта Пятигорск.

Лицам, установившим указанные самовольные объекты, предлагается добровольно демонтировать данные самовольно установленные нестационарные объекты в течение 30 дней с момента принятия указанного Решения.

Подробную информацию можно получить на официальном сайте города Пятигорска www.pyatigorsk.org или по телефону 8-(8793) 33-10-11.



В соответствии с Решением Комиссии по борьбе с самовольно установленными нестационарными объектами на территории города–курорта Пятигорска, администрация города Пятигорска №3 от 06.06.2023 г., а также п. 4.1. Положения Комиссии по борьбе с самовольно установленными нестационарными объектами на территории города–курорта Пятигорска, администрация города Пятигорска сообщает о планируемом демонтаже самовольно установленных нестационарных объектов:

Адрес местоположения объекта: г. Пятигорск, пос. Горячеводский, ул. Георгиевская, в районе дома №47.

Основание для сноса: Решение №3 от 06.06.2023 г. Комиссии по борьбе с самовольно установленными нестационарными объектами на территории города-курорта Пятигорск.

Лицам, установившим указанные самовольные объекты, предлагается добровольно демонтировать данные самовольно установленные нестационарные объекты в течение 30 дней с момента принятия указанного Решения.

Подробную информацию можно получить на официальном сайте города Пятигорска www.pyatigorsk.org или по телефону 8-(8793) 33-10-11.

В соответствии с Решением Комиссии по борьбе с самовольно установленными нестационарными объектами на территории города–курорта Пятигорска, администрация города Пятигорска №4 от 06.06.2023 г., а также п. 4.1. Положения Комиссии по борьбе с самовольно установленными нестационарными объектами на территории города–курорта Пятигорска, администрация города Пятигорска сообщает о планируемом демонтаже самовольно установленных нестационарных объектов:

Адрес местоположения объекта: г. Пятигорск, пос. Горячеводский, пер. Выгонный, в районе дома №39.

Основание для сноса: Решение №4 от 06.06.2023 г. Комиссии по борьбе с самовольно установленными нестационарными объектами на территории города-курорта Пятигорск.

Лицам, установившим указанные самовольные объекты, предлагается добровольно демонтировать данные самовольно установленные нестационарные объекты в течение 30 дней с момента принятия указанного Решения.

Подробную информацию можно получить на официальном сайте города Пятигорска www.pyatigorsk.org или по телефону 8-(8793) 33-10-11.

В соответствии с Решением Комиссии по борьбе с самовольно установленными нестационарными объектами на территории города–курорта Пятигорска, администрация города Пятигорска №5 от 06.06.2023 г., а также п. 4.1. Положения Комиссии по борьбе с самовольно установленными нестационарными объектами на территории города–курорта Пятигорска, администрация города Пятигорска сообщает о планируемом демонтаже самовольно установленных нестационарных объектов:

Адрес местоположения объекта: г. Пятигорск, пос. Горячеводский, ул. 3-я Линия, в районе дома №231.

Основание для сноса: Решение №5 от 06.06.2023 г. Комиссии по борьбе с самовольно установленными нестационарными объектами на территории города-курорта Пятигорск.

Лицам, установившим указанные самовольные объекты, предлагается добровольно демонтировать данные самовольно установленные нестационарные объекты в течение 30 дней с момента принятия указанного Решения.

Подробную информацию можно получить на официальном сайте города Пятигорска www.pyatigorsk.org или по телефону 8-(8793) 33-10-11.

В соответствии с Решением Комиссии по борьбе с самовольно установленными нестационарными объектами на территории города–курорта Пятигорска, администрация города Пятигорска №6 от 06.06.2023 г., а также п. 4.1. Положения Комиссии по борьбе с самовольно установленными нестационарными объектами на территории города–курорта Пятигорска, администрация города Пятигорска сообщает о планируемом демонтаже самовольно установленных нестационарных объектов:

Адрес местоположения объекта: г. Пятигорск, пос. Горячеводский, ул. 5-я Линия, в районе дома №16.

Основание для сноса: Решение №6 от 06.06.2023 г. Комиссии по борьбе с самовольно установленными нестационарными объектами на территории города-курорта Пятигорск.

Лицам, установившим указанные самовольные объекты, предлагается добровольно демонтировать данные самовольно установленные нестационарные объекты в течение 30 дней с момента принятия указанного Решения.

Подробную информацию можно получить на официальном сайте города Пятигорска www.pyatigorsk.org или по телефону 8-(8793) 33-10-11.

В соответствии с Решением Комиссии по борьбе с самовольно установленными нестационарными объектами на территории города–курорта Пятигорска, администрация города Пятигорска №7 от 06.06.2023 г., а также п. 4.1. Положения Комиссии по борьбе с самовольно установленными нестационарными объектами на территории города–курорта Пятигорска, администрация города Пятигорска сообщает о планируемом демонтаже самовольно установленных нестационарных объектов:

Адрес местоположения объекта: г. Пятигорск, пос. Горячеводский, ул. Больничная, в районе дома №39.

Основание для сноса: Решение №7 от 06.06.2023 г. Комиссии по борьбе с самовольно установленными нестационарными объектами на территории города-курорта Пятигорск.

Лицам, установившим указанные самовольные объекты, предлагается добровольно демонтировать данные самовольно установленные нестационарные объекты в течение 30 дней с момента принятия указанного Решения.

Подробную информацию можно получить на официальном сайте города Пятигорска www.pyatigorsk.org или по телефону 8-(8793) 33-10-11.

В соответствии с Решением Комиссии по борьбе с самовольно установленными нестационарными объектами на территории города–курорта Пятигорска, администрация города Пятигорска №8 от 06.06.2023 г., а также п. 4.1. Положения Комиссии по борьбе с самовольно установленными нестационарными объектами на территории города–курорта Пятигорска, администрация города Пятигорска сообщает о планируемом демонтаже самовольно установленных нестационарных объектов:

Адрес местоположения объекта: г. Пятигорск, пос. Горячеводский, ул. Чехова, в районе дома №25.

Основание для сноса: Решение №8 от 06.06.2023 г. Комиссии по борьбе с самовольно установленными нестационарными объектами на территории города-курорта Пятигорск.

Лицам, установившим указанные самовольные объекты, предлагается добровольно демонтировать данные самовольно установленные нестационарные объекты в течение 30 дней с момента принятия указанного Решения.

Подробную информацию можно получить на официальном сайте города Пятигорска www.pyatigorsk.org или по телефону 8-(8793) 33-10-11.

В соответствии с Решением Комиссии по борьбе с самовольно установленными нестационарными объектами на территории города–курорта Пятигорска, администрация города Пятигорска №9 от 06.06.2023 г., а также п. 4.1. Положения Комиссии по борьбе с самовольно установленными нестационарными объектами на территории города–курорта Пятигорска, администрация города Пятигорска сообщает о планируемом демонтаже самовольно установленных нестационарных объектов:

Адрес местоположения объекта: г. Пятигорск, пос. Горячеводский, ул. Лысенковская, в районе дома №54.

Основание для сноса: Решение №9 от 06.06.2023 г. Комиссии по борьбе с самовольно установленными нестационарными объектами на территории города-курорта Пятигорск.

Лицам, установившим указанные самовольные объекты, предлагается добровольно демонтировать данные самовольно установленные нестационарные объекты в течение 30 дней с момента принятия указанного Решения.

Подробную информацию можно получить на официальном сайте города Пятигорска www.pyatigorsk.org или по телефону 8-(8793) 33-10-11.

В соответствии с Решением Комиссии по борьбе с самовольно установленными нестационарными объектами на территории города–курорта Пятигорска, администрация города Пятигорска №10-16 от 06.06.2023 г., а также п. 4.1. Положения Комиссии по борьбе с самовольно установленными нестационарными объектами на территории города–курорта Пятигорска, администрация города Пятигорска сообщает о планируемом демонтаже самовольно установленных нестационарных объектов:

Адрес местоположения объекта: г. Пятигорск, пос. Горячеводский, ул. Кабардинская, в районе дома №3а.

Основание для сноса: Решение №10-16 от 06.06.2023 г. Комиссии по борьбе с самовольно установленными нестационарными объектами на территории города-курорта Пятигорск.

Лицам, установившим указанные самовольные объекты, предлагается добровольно демонтировать данные самовольно установленные нестационарные объекты в течение 30 дней с момента принятия указанного Решения.

Подробную информацию можно получить на официальном сайте города Пятигорска www.pyatigorsk.org или по телефону 8-(8793) 33-10-11.

(Продолжение на 15-й стр.)

В соответствии с Решением Комиссии по борьбе с самовольно установленными нестационарными объектами на территории города–курорта Пятигорска, администрация города Пятигорска №17 от 06.06.2023 г., а также п. 4.1. Положения Комиссии по борьбе с самовольно установленными нестационарными объектами на территории города–курорта Пятигорска, администрация города Пятигорска сообщает о планируемом демонтаже самовольно установленных нестационарных объектов:
Адрес местоположения объекта: г. Пятигорск, пос. Горячеводский, ул. Левадинский спуск/пер. 2-й Госпитальный.
Основание для сноса: Решение №17 от 06.06.2023 г. Комиссии по борьбе с самовольно установленными нестационарными объектами на территории города-курорта Пятигорск.
Лицам, установившим указанные самовольные объекты, предлагается добровольно демонтировать данные самовольно установленные нестационарные объекты в течение 30 дней с момента принятия указанного Решения.
Подробную информацию можно получить на официальном сайте города Пятигорска www.pyatigorsk.org или по телефону 8-(8793) 33-10-11.

В соответствии с Решением Комиссии по борьбе с самовольно установленными нестационарными объектами на территории города–курорта Пятигорска, администрация города Пятигорска №18 от 06.06.2023 г., а также п. 4.1. Положения Комиссии по борьбе с самовольно установленными нестационарными объектами на территории города–курорта Пятигорска, администрация города Пятигорска сообщает о планируемом демонтаже самовольно установленных нестационарных объектов:
Адрес местоположения объекта: г. Пятигорск, пос. Горячеводский, пер. Армейский, в районе дома №32.
Основание для сноса: Решение №18 от 06.06.2023 г. Комиссии по борьбе с самовольно установленными нестационарными объектами на территории города-курорта Пятигорск.
Лицам, установившим указанные самовольные объекты, предлагается добровольно демонтировать данные самовольно установленные нестационарные объекты в течение 30 дней с момента принятия указанного Решения.
Подробную информацию можно получить на официальном сайте города Пятигорска www.pyatigorsk.org или по телефону 8-(8793) 33-10-11.

В соответствии с Решением Комиссии по борьбе с самовольно установленными нестационарными объектами на территории города–курорта Пятигорска, администрация города Пятигорска №19 от 06.06.2023 г., а также п. 4.1. Положения Комиссии по борьбе с самовольно установленными нестационарными объектами на территории города–курорта Пятигорска, администрация города Пятигорска сообщает о планируемом демонтаже самовольно установленных нестационарных объектов:
Адрес местоположения объекта: г. Пятигорск, пос. Горячеводский, ул. Дмитрия Донского, в районе дома №8.
Основание для сноса: Решение №19 от 06.06.2023 г. Комиссии по борьбе с самовольно установленными нестационарными объектами на территории города-курорта Пятигорск.
Лицам, установившим указанные самовольные объекты, предлагается добровольно демонтировать данные самовольно установленные нестационарные объекты в течение 30 дней с момента принятия указанного Решения.
Подробную информацию можно получить на официальном сайте города Пятигорска www.pyatigorsk.org или по телефону 8-(8793) 33-10-11.

В соответствии с Решением Комиссии по борьбе с самовольно установленными нестационарными объектами на территории города–курорта Пятигорска, администрация города Пятигорска №20-22 от 06.06.2023 г., а также п. 4.1. Положения Комиссии по борьбе с самовольно установленными нестационарными объектами на территории города–курорта Пятигорска, администрация города Пятигорска сообщает о планируемом демонтаже самовольно установленных нестационарных объектов:
Адрес местоположения объекта: г. Пятигорск, пос. Горячеводский, ул. Луначарского, в районе дома №16.
Основание для сноса: Решение №20-22 от 06.06.2023 г. Комиссии по борьбе с самовольно установленными нестационарными объектами на территории города-курорта Пятигорск.
Лицам, установившим указанные самовольные объекты, предлагается добровольно демонтировать данные самовольно установленные нестационарные объекты в течение 30 дней с момента принятия указанного Решения.
Подробную информацию можно получить на официальном сайте города Пятигорска www.pyatigorsk.org или по телефону 8-(8793) 33-10-11.

В соответствии с Решением Комиссии по борьбе с самовольно установленными нестационарными объектами на территории города–курорта Пятигорска, администрация города Пятигорска №23 от 06.06.2023 г., а также п. 4.1. Положения Комиссии по борьбе с самовольно установленными нестационарными объектами на территории города–курорта Пятигорска, администрация города Пятигорска сообщает о планируемом демонтаже самовольно установленных нестационарных объектов:
Адрес местоположения объекта: г. Пятигорск, пос. Горячеводский, ул. 7-я Линия/ул. Ясная.
Основание для сноса: Решение №23 от 06.06.2023 г. Комиссии по борьбе с самовольно установленными нестационарными объектами на территории города-курорта Пятигорск.
Лицам, установившим указанные самовольные объекты, предлагается добровольно демонтировать данные самовольно установленные нестационарные объекты в течение 30 дней с момента принятия указанного Решения.
Подробную информацию можно получить на официальном сайте города Пятигорска www.pyatigorsk.org или по телефону 8-(8793) 33-10-11.

В соответствии с Решением Комиссии по борьбе с самовольно установленными нестационарными объектами на территории города–курорта Пятигорска, администрация города Пятигорска №24 от 06.06.2023 г., а также п. 4.1. Положения Комиссии по борьбе с самовольно установленными нестационарными объектами на территории города–курорта Пятигорска, администрация города Пятигорска сообщает о планируемом демонтаже самовольно установленных нестационарных объектов:
Адрес местоположения объекта: г. Пятигорск, пос. Горячеводский, ул. Ясная, в районе дома №22.
Основание для сноса: Решение №24 от 06.06.2023 г. Комиссии по борьбе с самовольно установленными нестационарными объектами на территории города-курорта Пятигорск.
Лицам, установившим указанные самовольные объекты, предлагается добровольно демонтировать данные самовольно установленные нестационарные объекты в течение 30 дней с момента принятия указанного Решения.
Подробную информацию можно получить на официальном сайте города Пятигорска www.pyatigorsk.org или по телефону 8-(8793) 33-10-11.



В соответствии с Решением Комиссии по борьбе с самовольно установленными нестационарными объектами на территории города–курорта Пятигорска, администрация города Пятигорска №25 от 06.06.2023 г., а также п. 4.1. Положения Комиссии по борьбе с самовольно установленными нестационарными объектами на территории города–курорта Пятигорска, администрация города Пятигорска сообщает о планируемом демонтаже самовольно установленных нестационарных объектов:
Адрес местоположения объекта: г. Пятигорск, пос. Горячеводский, ул. Яблоневая, в районе домов №8-30.
Основание для сноса: Решение №25 от 06.06.2023 г. Комиссии по борьбе с самовольно установленными нестационарными объектами на территории города-курорта Пятигорск.
Лицам, установившим указанные самовольные объекты, предлагается добровольно демонтировать данные самовольно установленные нестационарные объекты в течение 30 дней с момента принятия указанного Решения.
Подробную информацию можно получить на официальном сайте города Пятигорска www.pyatigorsk.org или по телефону 8-(8793) 33-10-11.

В соответствии с Решением Комиссии по борьбе с самовольно установленными нестационарными объектами на территории города–курорта Пятигорска, администрация города Пятигорска №26 от 06.06.2023 г., а также п. 4.1. Положения Комиссии по борьбе с самовольно установленными нестационарными объектами на территории города–курорта Пятигорска, администрация города Пятигорска сообщает о планируемом демонтаже самовольно установленных нестационарных объектов:
Адрес местоположения объекта: г. Пятигорск, пос. Горячеводский, ул. Садовая, в районе домов №279-291.
Основание для сноса: Решение №26 от 06.06.2023 г. Комиссии по борьбе с самовольно установленными нестационарными объектами на территории города-курорта Пятигорск.
Лицам, установившим указанные самовольные объекты, предлагается добровольно демонтировать данные самовольно установленные нестационарные объекты в течение 30 дней с момента принятия указанного Решения.
Подробную информацию можно получить на официальном сайте города Пятигорска www.pyatigorsk.org или по телефону 8-(8793) 33-10-11.

В соответствии с Решением Комиссии по борьбе с самовольно установленными нестационарными объектами на территории города–курорта Пятигорска, администрация города Пятигорска №27 от 06.06.2023 г., а также п. 4.1. Положения Комиссии по борьбе с самовольно установленными нестационарными объектами на территории города–курорта Пятигорска, администрация города Пятигорска сообщает о планируемом демонтаже самовольно установленных нестационарных объектов:
Адрес местоположения объекта: г. Пятигорск, пос. Горячеводский, ул. Георгиевская/пер. Степной.
Основание для сноса: Решение №27 от 06.06.2023 г. Комиссии по борьбе с самовольно установленными нестационарными объектами на территории города-курорта Пятигорск.
Лицам, установившим указанные самовольные объекты, предлагается добровольно демонтировать данные самовольно установленные нестационарные объекты в течение 30 дней с момента принятия указанного Решения.
Подробную информацию можно получить на официальном сайте города Пятигорска www.pyatigorsk.org или по телефону 8-(8793) 33-10-11.

(Продолжение на 16-й стр.)

В соответствии с Решением Комиссии по борьбе с самовольно установленными нестационарными объектами на территории города–курорта Пятигорска, администрация города Пятигорска №28 от 06.06.2023 г., а также п. 4.1. Положения Комиссии по борьбе с самовольно установленными нестационарными объектами на территории города–курорта Пятигорска, администрация города Пятигорска сообщает о планируемом демонтаже самовольно установленных нестационарных объектов:

Адрес местоположения объекта: г. Пятигорск, ул. Крайнего, в районе здания №39.

Основание для сноса: Решение №28 от 06.06.2023 г. Комиссии по борьбе с самовольно установленными нестационарными объектами на территории города-курорта Пятигорск.

Лицам, установившим указанные самовольные объекты, предлагается добровольно демонтировать данные самовольно установленные нестационарные объекты в течение 30 дней с момента принятия указанного Решения.

Подробную информацию можно получить на официальном сайте города Пятигорска www.pyatigorsk.org или по телефону 8-(8793) 33-10-11.

В соответствии с Решением Комиссии по борьбе с самовольно установленными нестационарными объектами на территории города–курорта Пятигорска, администрация города Пятигорска №29 от 06.06.2023 г., а также п. 4.1. Положения Комиссии по борьбе с самовольно установленными нестационарными объектами на территории города–курорта Пятигорска, администрация города Пятигорска сообщает о планируемом демонтаже самовольно установленных нестационарных объектов:

Адрес местоположения объекта: г. Пятигорск, ул. Бутырина, в районе дома №19.

Основание для сноса: Решение №29 от 06.06.2023 г. Комиссии по борьбе с самовольно установленными нестационарными объектами на территории города-курорта Пятигорск.

Лицам, установившим указанные самовольные объекты, предлагается добровольно демонтировать данные самовольно установленные нестационарные объекты в течение 30 дней с момента принятия указанного Решения.

Подробную информацию можно получить на официальном сайте города Пятигорска www.pyatigorsk.org или по телефону 8-(8793) 33-10-11.

В соответствии с Решением Комиссии по борьбе с самовольно установленными нестационарными объектами на территории города–курорта Пятигорска, администрация города Пятигорска №30 от 06.06.2023 г., а также п. 4.1. Положения Комиссии по борьбе с самовольно установленными нестационарными объектами на территории города–курорта Пятигорска, администрация города Пятигорска сообщает о планируемом демонтаже самовольно установленных нестационарных объектов:

Адрес местоположения объекта: г. Пятигорск, ул. Козлова, в районе дома №8.

Основание для сноса: Решение №30 от 06.06.2023 г. Комиссии по борьбе с самовольно установленными нестационарными объектами на территории города-курорта Пятигорск.

Лицам, установившим указанные самовольные объекты, предлагается добровольно демонтировать данные самовольно установленные нестационарные объекты в течение 30 дней с момента принятия указанного Решения.

Подробную информацию можно получить на официальном сайте города Пятигорска www.pyatigorsk.org или по телефону 8-(8793) 33-10-11.

В соответствии с Решением Комиссии по борьбе с самовольно установленными нестационарными объектами на территории города–курорта Пятигорска, администрация города Пятигорска №31 от 06.06.2023 г., а также п. 4.1. Положения Комиссии по борьбе с самовольно установленными нестационарными объектами на территории города–курорта Пятигорска, администрация города Пятигорска сообщает о планируемом демонтаже самовольно установленных нестационарных объектов:

Адрес местоположения объекта: г. Пятигорск, пос. Энергетик, ул. Пионерлагерная, в районе дома №14.

Основание для сноса: Решение №31 от 06.06.2023 г. Комиссии по борьбе с самовольно установленными нестационарными объектами на территории города-курорта Пятигорск.

Лицам, установившим указанные самовольные объекты, предлагается добровольно демонтировать данные самовольно установленные нестационарные объекты в течение 30 дней с момента принятия указанного Решения.

Подробную информацию можно получить на официальном сайте города Пятигорска www.pyatigorsk.org или по телефону 8-(8793) 33-10-11.



В соответствии с Решением Комиссии по борьбе с самовольно установленными нестационарными объектами на территории города–курорта Пятигорска, администрация города Пятигорска №32 от 06.06.2023 г., а также п. 4.1. Положения Комиссии по борьбе с самовольно установленными нестационарными объектами на территории города–курорта Пятигорска, администрация города Пятигорска сообщает о планируемом демонтаже самовольно установленных нестационарных объектов:

Адрес местоположения объекта: г. Пятигорск, просп. Калинина, в районе дома №32.

Основание для сноса: Решение №32 от 06.06.2023 г. Комиссии по борьбе с самовольно установленными нестационарными объектами на территории города-курорта Пятигорск.

Лицам, установившим указанные самовольные объекты, предлагается добровольно демонтировать данные самовольно установленные нестационарные объекты в течение 30 дней с момента принятия указанного Решения.

Подробную информацию можно получить на официальном сайте города Пятигорска www.pyatigorsk.org или по телефону 8-(8793) 33-10-11.

В соответствии с Решением Комиссии по борьбе с самовольно установленными нестационарными объектами на территории города–курорта Пятигорска, администрация города Пятигорска №33 от 06.06.2023 г., а также п. 4.1. Положения Комиссии по борьбе с самовольно установленными нестационарными объектами на территории города–курорта Пятигорска, администрация города Пятигорска сообщает о планируемом демонтаже самовольно установленных нестационарных объектов:

Адрес местоположения объекта: г. Пятигорск, ул. Мира, в районе дома №64.

Основание для сноса: Решение №33 от 06.06.2023 г. Комиссии по борьбе с самовольно установленными нестационарными объектами на территории города-курорта Пятигорск.

Лицам, установившим указанные самовольные объекты, предлагается добровольно демонтировать данные самовольно установленные нестационарные объекты в течение 30 дней с момента принятия указанного Решения.

Подробную информацию можно получить на официальном сайте города Пятигорска www.pyatigorsk.org или по телефону 8-(8793) 33-10-11.

В соответствии с Решением Комиссии по борьбе с самовольно установленными нестационарными объектами на территории города–курорта Пятигорска, администрация города Пятигорска №34 от 06.06.2023 г., а также п. 4.1. Положения Комиссии по борьбе с самовольно установленными нестационарными объектами на территории города–курорта Пятигорска, администрация города Пятигорска сообщает о планируемом демонтаже самовольно установленных нестационарных объектов:

Адрес местоположения объекта: г. Пятигорск, пос. Свободы, ул. Автомобилистов, в районе дома №2.

Основание для сноса: Решение №34 от 06.06.2023 г. Комиссии по борьбе с самовольно установленными нестационарными объектами на территории города-курорта Пятигорск.

Лицам, установившим указанные самовольные объекты, предлагается добровольно демонтировать данные самовольно установленные нестационарные объекты в течение 30 дней с момента принятия указанного Решения.

Подробную информацию можно получить на официальном сайте города Пятигорска www.pyatigorsk.org или по телефону 8-(8793) 33-10-11.

ПЯТИГОРСКАЯ ПРАВДА

www.pravda-kmv.ru

ПРАЙС-ЛИСТ на размещение рекламных материалов в газете «Пятигорская правда» (с 09.01.2019 г.)

ВЫХОД: четверг, формат А3, 12 полос

ПОЛОСЫ	СТОИМОСТЬ (руб.) за 1 кв. см
Внутренние полосы (ч/б) (2, 8, 11)	30
В ТВ-программе (3, 4, 9, 10)	40
Внутренние полосы (цвет) (6, 7)	40
Последняя полоса (цвет) (12)	45
Все полосы	25,00 *

*Согласно муниципальным контрактам для администрации г. Пятигорска, МУ «Управление имущественных отношений администрации г. Пятигорска» и прочих структурных подразделений администрации г. Пятигорска. 10% — скидка для РА

СИСТЕМА СКИДОК для рекламодателей при размещении рекламных блоков в газете «Пятигорская правда»

Количество публикаций	Скидка
4-6	10%
6-8	15%
8-10	20%
10 и более	25%

5% от общей суммы заказа — дополнительная плата за обработку текстового материала, изготовление 1 макета, внесение правок в макет, предоставление корреспондента для написания имиджевой статьи, поздравления. ⊗

читай / комментируй / будь в курсе ▸ читай / комментируй / будь в курсе

новости нужные людям...

www.pravda-kmv.ru

общественно-политическая газета

Реклама 16+

читай / комментируй / будь в курсе ▸ читай / комментируй / будь в курсе

Телефон рекламного отдела «Пятигорской правды» **33-09-13**

(Продолжение на 17-й стр.)

КОМИССИЯ ПО ОРГАНИЗАЦИИ И ПРОВЕДЕНИЮ ОБЩЕСТВЕННЫХ ОБСУЖДЕНИЙ, ПУБЛИЧНЫХ СЛУШАНИЙ ПО ПРОЕКТАМ ДОКУМЕНТОВ В ОБЛАСТИ ГРАДОСТРОИТЕЛЬНОЙ ДЕЯТЕЛЬНОСТИ НА ТЕРРИТОРИИ МУНИЦИПАЛЬНОГО ОБРАЗОВАНИЯ ГОРОДА-КУРОРТА ПЯТИГОРСКА

ЗАКЛЮЧЕНИЕ
о результатах публичных слушаний по проекту внесения изменений в Правила землепользования и застройки муниципального образования города-курорта Пятигорска

город-курорт Пятигорск 20 июня 2023 года

Дата, время и место проведения публичных слушаний:
Публичные слушания были назначены на:
19 июня 2023 года на 10 часов 00 минут по адресу: город Пятигорск, пл. Ленина, 2 в здании администрации города (первый этаж, зал заседаний) – для жителей города Пятигорска
19 июня 2023 года на 15 часов 00 минут по адресу: город-курорт Пятигорск, поселок Горячеводский, ул. Ленина, 34 – для жителей поселка Горячеводского;
20 июня 2023 года на 10 часов 00 минут по адресу: город Пятигорск, пл. Ленина, 2 в здании администрации города (первый этаж, зал заседаний) – для жителей города Пятигорска 2023 года на 10 часов 00 минут по адресу: город-курорт Пятигорск, станица Константиновская, ул. Октябрьская, 108 – для жителей станицы Константиновской, поселка Нижнеподкумского и поселка Среднего Подкумка
20 июня 2023 года на 15 часов 00 минут по адресу: город-курорт Пятигорск, поселок Свободы, ул. Энгельса, 77 – для жителей поселка Свободы, села Привольного и села Золотушка.

Инициатор публичных слушаний: Глава города Пятигорска.

Публичные слушания назначены: постановлением администрации города Пятигорска от 06.06.2023 № 1829 «О назначении публичных слушаний по проекту внесения изменений в Правила землепользования и застройки муниципального образования города-курорта Пятигорска».

Наименование проекта: проект внесения изменений в Правила землепользования и застройки муниципального образования города-курорта Пятигорска.

Сведения об опубликовании оповещения о проведении публичных слушаний: общественно-политическая газета «Пятигорская правда» от 8 июня 2023 года № 66-68; размещено 8 июня 2023 года на официальном сайте муниципального образования города-курорта Пятигорска в информационно-телекоммуникационной сети «Интернет» http://www.pyatigorsk.org.

Информация о количестве участников публичных слушаний:
общее количество участников публичных слушаний – 0;
количество участников публичных слушаний, постоянно проживающих на территории муниципального образования города-курорта Пятигорска или правообладатели находящихся в границах муниципального образования города-курорта Пятигорска объектов капитального строительства, всего – 0;
количество иных участников публичных слушаний – 0.

Реквизиты протоколов публичных слушаний: протоколы публичных слушаний от 19 июня 2023 года № 3, 19 июня 2023 года № 4, от 20 июня 2023 года № 5, 20 июня 2023 года № 6.

Внесенные предложения и замечания участников публичных слушаний:
Общее количество поступивших предложений –;

№ п/п	Участники публичных слушаний	Предложения и замечания	Аргументированные рекомендации
-	-	-	-

Рекомендации Комиссии по результатам публичных слушаний:
Комиссия по организации и проведению публичных слушаний по проектам документов в области градостроительной деятельности на территории муниципального образования город-курорт Пятигорск рекомендует одобрить представленный на публичные слушания проект внесения изменений в Правила землепользования и застройки муниципального образования города-курорта Пятигорска и представить его Главе города Пятигорска для принятия решения об утверждении.

Председатель **С. А. МАРЧЕНКО**
Секретарь **А. А. ШИШКО**

ПОСТАНОВЛЕНИЕ
администрации города Пятигорска Ставропольского края

19.06.2023 г. Пятигорск № 2058

Об утверждении документации по планировке территории линейного объекта «Строительство транспортной развязки улица Ермолова – улица Беговая и улица Ипподромная города-курорта Пятигорска»

В соответствии со статьями 5.1, 45, 46 Градостроительного кодекса Российской Федерации, а также рассмотрев протокол № 2 публичных слушаний от 2 мая 2023 года и заключение о результатах публичных слушаний Комиссии по организации и проведению общественных обсуждений, публичных слушаний по проектам документов в области градостроительной деятельности на территории муниципального образования город-курорт Пятигорск, -
ПОСТАНОВЛЯЮ:
1. Утвердить документацию по планировке территории линейного объекта «Строительство транспортной развязки улица Ермолова – улица Беговая и улица Ипподромная города-курорта Пятигорска» в составе:
1.1. Проект планировки территории. Основная часть (приложение 1);
1.2. Проект межевания территории. Основная часть (приложение 2);
1.3. Основные показатели земельных участков (приложение 3).
2. Контроль за выполнением настоящего постановления возложить на первого заместителя главы администрации города Пятигорска Марченко С.А.
3. Настоящее постановление вступает в силу со дня его официального опубликования.

Глава города Пятигорска **Д. Ю. ВОРОШИЛОВ**

Приложение 1
к постановлению администрации
города Пятигорска
от 19.06.2023 г. № 2058

СКГПС
Общество с ограниченной ответственностью
«СЕВКАВГЕОПРОЕКТСТРОЙ»

Документация по планировке территории
линейного объекта
«Строительство транспортной развязки улица Ермолова – улица Беговая и улица Ипподромная города-курорта Пятигорска»

ПРОЕКТ ПЛАНИРОВКИ ТЕРРИТОРИИ
«Основная часть»
Том 1
01231300035322000009-ППТ

2022

СКГПС
ISO

Документация по планировке территории
линейного объекта
«Строительство транспортной развязки улица Ермолова – улица Беговая и улица Ипподромная города-курорта Пятигорска»

ПРОЕКТ ПЛАНИРОВКИ ТЕРРИТОРИИ
«Основная часть»
Том 1
01213000035322000009-ППТ

2022

СКГПС
ISO

Документация по планировке территории
линейного объекта
«Строительство транспортной развязки улица Ермолова – улица Беговая и улица Ипподромная города-курорта Пятигорска»

ПРОЕКТ ПЛАНИРОВКИ ТЕРРИТОРИИ
«Основная часть»
Том 1
01213000035322000009-ППТ

Главный инженер **Е.А. Тонконогов**
Главный инженер проекта **Е.В. Алексеев**

2022

2

Содержание тома

Обозначение	Наименование	Примечание
01213000035322000009-ППТ-С	Содержание тома	л. 2
01213000035322000009-СП	Состав проектной документации	л. 3
01213000035322000009-ППТ-ГЧ	Раздел 1. Графическая часть	л. 4-8
01213000035322000009-ППТ-ТЧ	Раздел 2. Положение о размещении линейных объектов	л. 9-20

01213000035322000009-ППТ-С
Изм. Кол. Лист Nдок. Подпись Дата
ГИП Алексеев 10.22
Рук. группы Малова 10.22
Н. контр. Алексеева 10.22
Содержание тома
Стадия П | Лист | Листов
СКГПС

3

Состав проектной документации

Номер п/п	Наименование
1	2
	Том 1. Проект планировки территории. Основная часть
1	Раздел 1. Проект планировки территории. Графическая часть
2	Раздел 2. Проект планировки территории. Положение о размещении линейных объектов
	Том 2. Материалы по обоснованию проекта планировки территории
3	Раздел 3. Материалы по обоснованию проекта планировки территории. Графическая часть
4	Раздел 4. Материалы по обоснованию проекта планировки территории. Пояснительная записка
	Том 3. Проект межевания территории. Основная часть
5	Раздел 1. Проект межевания территории. Графическая часть
6	Раздел 2. Проект межевания территории. Текстовая часть
	Том 4. Материалы по обоснованию проекта межевания территории
7	Раздел 3. Материалы по обоснованию проекта межевания территории. Графическая часть
8	Раздел 4. Материалы по обоснованию проекта межевания территории. Пояснительная записка

01213000035322000009-СП
Изм. Кол. Лист Nдок. Подпись Дата
ГИП Алексеев 10.22
Рук. группы Малова 10.22
Н. контр. Алексеева 10.22
Состав проектной документации
Стадия П | Лист | Листов
СКГПС

4

Содержание

Чертеж красных линий 5-6
Чертеж границ зон планируемого размещения линейного объекта 7-8

01213000035322000009-ППТ-ГЧ
Изм. Кол. Лист Nдок. Подпись Дата
ГИП Алексеев 10.22
Рук. группы Малова 10.22
Н. контр. Алексеева 10.22
Раздел 1 Основная часть Графическая часть
Стадия П | Лист | Листов
СКГПС

(Продолжение на 18-й стр.)

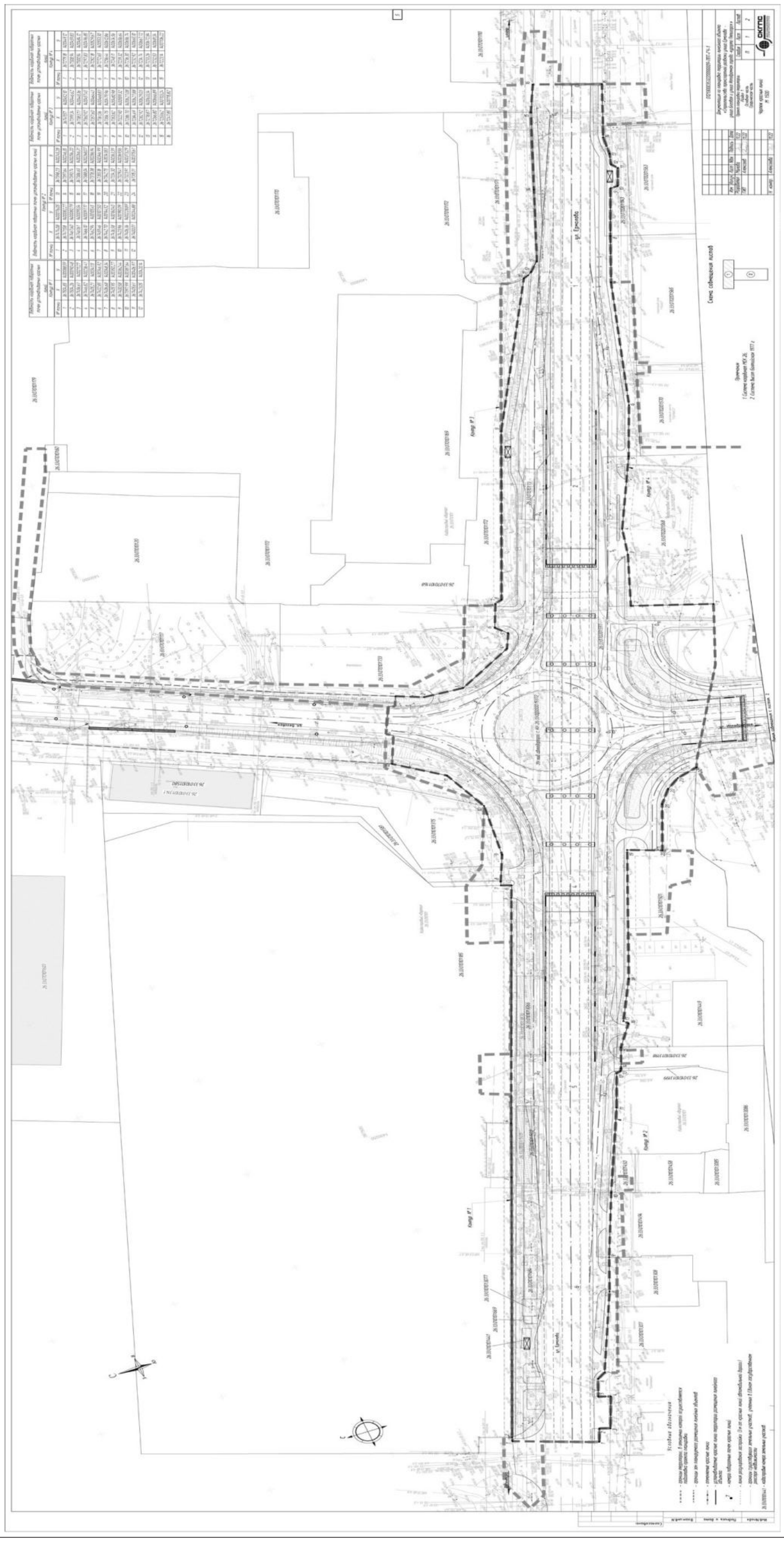

(Продолжение на 19-й стр.)

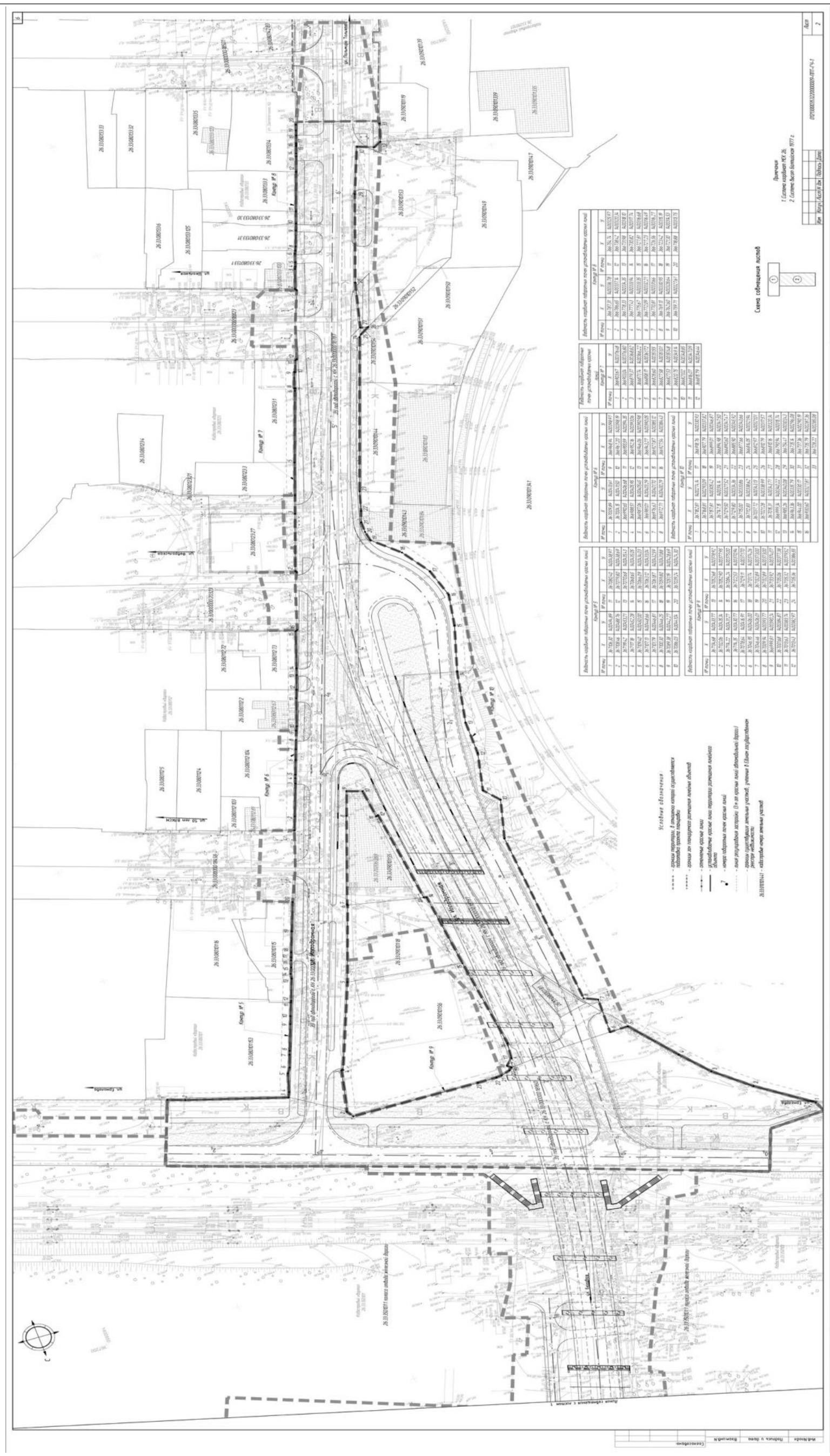

(Продолжение на 20-й стр.)

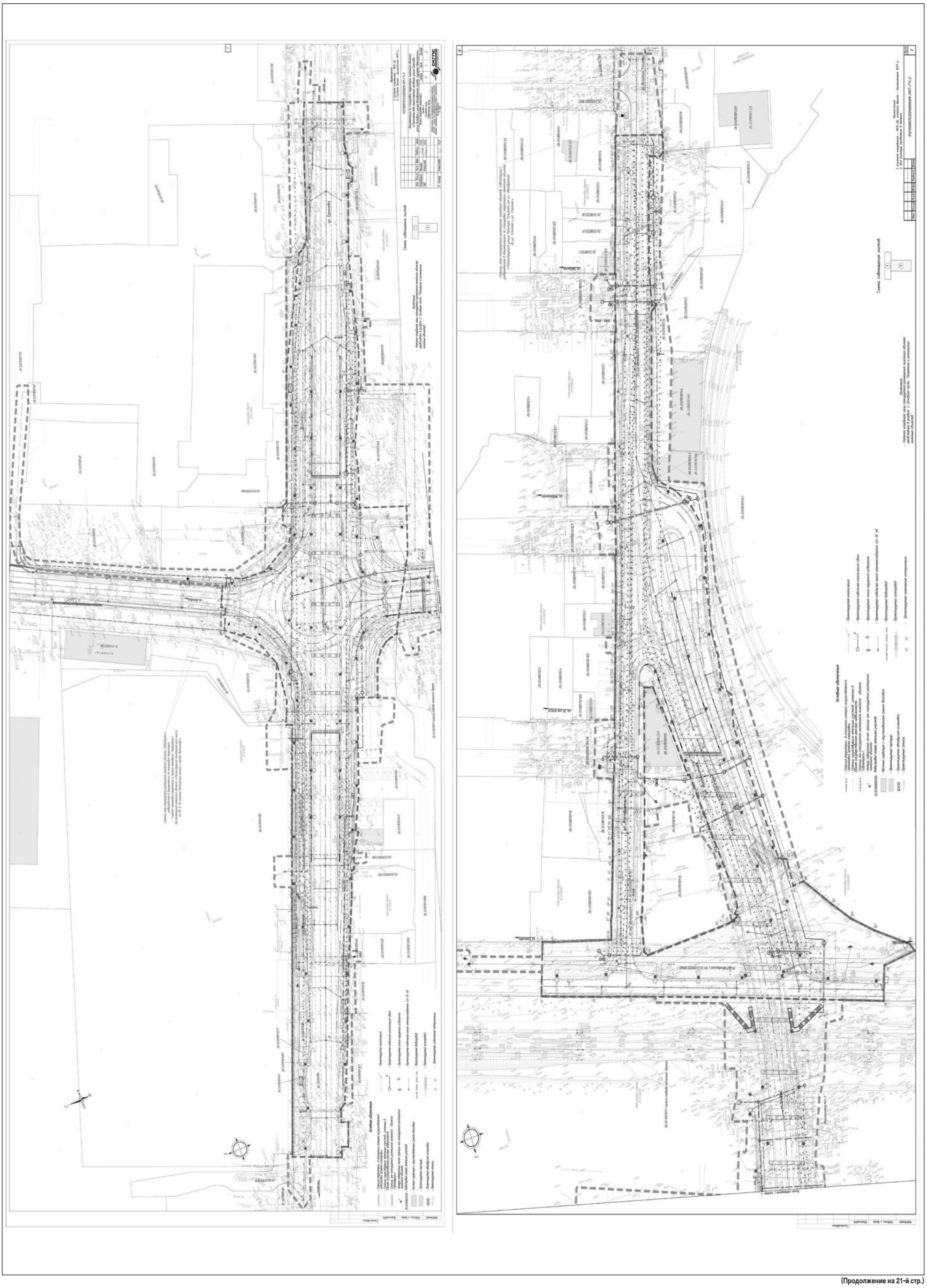

(Продолжение на 21-й стр.)

Содержание

Справка ГИПа 2
1. Наименование, основные характеристики (категория, протяженность, проектная мощность, пропускная способность, грузонапряженность, интенсивность движения) и назначение планируемых для размещения линейных объектов 3
2. Перечень субъектов Российской Федерации, перечень муниципальных районов, городских округов в составе субъектов Российской Федерации, перечень поселений, населенных пунктов, внутригородских территорий городов федерального значения, на территориях которых устанавливаются зоны планируемого размещения линейных объектов 4
3. Перечень координат, характерных точек границ зон планируемого размещения линейного объекта 5
4. Перечень координат характерных точек границ зон планируемого размещения линейных объектов, подлежащих реконструкции в связи с изменением их местоположения 9
5. Предельные параметры разрешенного строительства, реконструкции объектов капитального строительства, входящих в состав линейных объектов в границах зон их планируемого размещения: 10
6. Информация о необходимости осуществления мероприятий по защите сохраняемых объектов капитального строительства (здание, строение, сооружение, объекты, строительство которых не завершено), существующих и строящихся на момент подготовки проекта планировки территории, а также объектов капитального строительства, планируемых к строительству в соответствии с ранее утвержденной документацией по планировке территории, от возможного негативного воздействия в связи с размещением линейных объектов 10
7. Информация о необходимости осуществления мероприятий по сохранению объектов культурного наследия от возможного негативного воздействия в связи с размещением линейного объекта 10
8. Информация о необходимости осуществления мероприятий по охране окружающей среды 10
9. Информация о необходимости осуществления мероприятий по защите территории от чрезвычайных ситуаций природного и техногенного характера, в том числе по обеспечению пожарной безопасности и гражданской обороне 11

Взам. инв. № | Подпись и дата | Инв. № подл.

Изм.	Кол.	Лист	№док	Подпись	Дата	012130003532200009-ППТ-ТЧ		
ГИП		Алексеев			10.22	Раздел 2 Основная часть Положение о размещении линейных объектов	Стадия П	Лист 1 / Листов 12
Рук. группы		Малова			10.22		СКГПС	
Н. контр.		Алексеева			10.22			

Справка ГИПа

Технические решения, принятые в проекте, соответствуют требованиям строительных, санитарно-гигиенических, экологических и других нормативных документов и обеспечивают безопасную для жизни и здоровья людей эксплуатацию объекта при соблюдении предусмотренных проектом мероприятий.

Принятая технология и строительные решения, организация производства и труда соответствуют новейшим достижениям научно-технического прогресса.

Главный инженер проекта Е. В. Алексеев

Взам. инв. № | Подпись и дата | Инв. № подл.

Изм.	Кол.	Лист	№док	Подпись	Дата	012130003532200009-ППТ-ТЧ	Лист 2

1. Наименование, основные характеристики (категория, протяженность, проектная мощность, пропускная способность, грузонапряженность, интенсивность движения) и назначение планируемых для размещения линейных объектов

Проект планировки территории для размещения линейного объекта местного значения «Строительство транспортной развязки улица Ермолова – улица Беговая и улица Ипподромная города-курорта Пятигорска» разработана в соответствии с нормативными документами:

- Муниципальный контракт № 0121300035322000009 от 08.04.2022 г., заключённый между Муниципальным казенным учреждением «Управление капитального строительства» и Обществом с ограниченной ответственностью «Севкавгеопроектстрой» (г. Пятигорск);
- Техническое задание на разработку проектной документации (Приложение № 1 к Муниципальному контракту № 0121300035322000009 от 08.04.2022 г.) (Приложение № 1 «Проект планировки территории. Материалы по обоснованию»);
- Постановление Администрации города Пятигорска Ставропольского края «О разработке документации по планировке территории линейного объекта «Строительство транспортной развязки улица Ермолова – улица Беговая и улица Ипподромная города-курорта Пятигорска» № 4280 от 12.11.2021 г. (Приложение № 2 «Проект планировки территории. Материалы по обоснованию»);
- Постановление Администрации города Пятигорска Ставропольского края «Об утверждении Правил землепользования и застройки муниципального образования города-курорта Пятигорска» № 4244 от 09.11.2021 г.;
- Постановление Администрации города Пятигорска Ставропольского края «О внесении изменений в Правила землепользования и застройки муниципального образования города-курорта Пятигорска» № 1156 от 13.04.2022 г.

Правила землепользования и застройки МО города-курорта Пятигорска

Заказчик – МКУ «УКС».

Исполнитель – ООО «СКГПС».

Проектная документация разработана с учётом требований Заказчика и в соответствии с нормативными документами, регламентирующими деятельность дорожных организаций в области обеспечения долговечности и сохранности дорожных сооружений, безопасности дорожного движения и экологической безопасности дорог.

Улица Ермолова является магистральной улицей общегородского значения 3-го класса, регулируемого движения. Протяженность проектируемого участка – 676,39 м, направление – северо-западное. Ось проектируемого участка проходит по существующему направлению без углов поворотов в плане. Начало проектируемого участка (ПК00+00,00) расположено в створе между мебельным магазином «Маск» и магазином продуктов «Молочный родник». Конец проектируемого участка (ПК6+76,39) расположен в створе между магазином «Люстры» и съездом на территорию Северо-Кавказского Федерального университета. Пересечение с улицами Беговой и Ипподромной запроектировано в разных уровнях, со строительством путепровода по ул. Ермолова.

Улица Ипподромная является магистральной улицей районного значения. Протяженность проектируемого участка – 630,21 м, направление – юго-западное. Ось проектируемого участка проходит приближенно к существующему направлению с двумя углами поворота в плане, наименьший радиус закругления – 405,0 м. Начало проектируемого участка (ПК00+00,00) соответствует ПК 00+00,00 круговой развязки на ул. Ермолова. Конец трассы (ПК 6+30,21) соответствует сопряжению со смежным проектом по ул. Пальмиро Тольятти. На ПК1+36,10 проектируемая ось пересекает железнодорожные пути перегона Пятигорск – Скачки Северо-Кавказской железной дороги, для пересечения которых предусмотрено строительство путепровода. На ПК1+66,97 ось трассы пересекается с ул. Ермолова, далее делает плавный поворот и проходит между Пятигорским ипподромом и концертно-банкетным залом «Россия». На проектируемом участке сохранены существующие примыкания – на ПК4+31,10 слева ул. Февральская, на ПК5+43,20 слева – ул. Школьная, на ПК5+66,65 справа на АЗС «Лукойл».

Взам. инв. № | Подпись и дата | Инв. № подл.

Изм.	Кол.	Лист	№док	Подпись	Дата	012130003532200009-ППТ-ТЧ	Лист 3

Согласно заданию на проектирование, улицы, образующие проектируемую транспортную развязку, категорированы следующим образом:

- участок проектируемой ул. Ермолова – магистральная улица общегородского значения 3 класса регулируемого движения;
- улица Ипподромная– магистральная улица районного значения.

Технико-экономическая характеристика реконструируемого участка представлена в Таблице 1.

Таблица 1. Основные технико-экономические показатели

Категория дороги (уточняется проектом):	
- ул. Ермолова, ул. Беговая	Магистральная улица общегородского значения 3-го класса – регулируемого движения
- ул. Ипподромная	Магистральная улица районного значения
Строительная длина, м (уточняется проектом):	
- ул. Ермолова, ул. Беговая	1000
- ул. Ипподромная	1000
Расчетная скорость, км/ч (уточняется проектом)	50
Число полос движения, шт.	2-4
Ширина земляного полотна, м (уточняется проектом)	15,0-19,0
Ширина проезжей части, м	7,5-14
Ширина обочин, м	2,5-3,75
Тип дорожной одежды	капитальный
Вид покрытия проезжей части	асфальтобетон
Количество транспортных развязок, шт. (уточняется проектом)	2
Количество путепроводов, шт.	2
Габарит (уточняется проектом):	
- путепровод через ж.д.	Г-16+2х2,25
- путепровод через кольцевое пересечение	Г-16+2х0,75
Длина путепровода, м (уточняется проектом)	
- путепровод через ж.д.	200,0
- путепровод через кольцевое пересечение	162,0
Водопропускные трубы (уточняется проектом), шт.	4
Расчетные нагрузки:	
- дорожная одежда, кН	115
- искусственные сооружения	А14, Н14
Освещение автомобильной дороги	есть

2. Перечень субъектов Российской Федерации, перечень муниципальных районов, городских округов в составе субъектов Российской Федерации, перечень поселений, населенных пунктов, внутригородских территорий городов федерального значения, на территориях которых устанавливаются зоны планируемого размещения линейных объектов

В административном отношении участок проектирования находится на территории городского округа города-курорта Пятигорска Ставропольского края.

Проектируемый участок автомобильной дороги (кадастровые номера объектов капитального строительства 26:33:000000:19485, 26:33:000000:19389, 26:33:000000:18896) расположен на земельных участках с кадастровыми номерами: 26:33:000000:18960,

Взам. инв. № | Подпись и дата | Инв. № подл.

Изм.	Кол.	Лист	№док	Подпись	Дата	012130003532200009-ППТ-ТЧ	Лист 4

26:33:000000:19372, 26:33:000000:18787 (Приложения №№ 3-8 «Проект планировки территории. Материалы по обоснованию»).

Данные объекты капитального строительства и земельные участки под ними являются собственностью Муниципальное образования города-курорта Пятигорска.

Реконструкцию объекта планируется осуществить в следующих кадастровых кварталах: 26:33:010101, 26:33:070101, 26:33:070201, 26:33:350101, 26:33:080101, 26:33:090101, 26:33:080112, 26:33:080123, 26:33:080133.

3. Перечень координат, характерных точек границ зон планируемого размещения линейного объекта

Таблица 2. Ведомость координат характерных точек границ зоны планируемого размещения линейного объекта

№ точки	X	Y
1	367504,85	1400088,59
2	367504,26	1400090,48
3	367456,61	1400211,27
4	367446,82	1400236,41
5	367405,21	1400341,13
6	367402,85	1400346,92
7	367406,68	1400348,34
8	367405,96	1400350,27
9	367400,58	1400362,44
10	367397,99	1400387,64
11	367405,61	1400406,97
12	367423,05	1400420,14
13	367417,28	1400433,12
14	367419,74	1400434,83
15	367417,53	1400439,47
16	367413,75	1400447,40
17	367411,37	1400446,43
18	367409,30	1400451,08
19	367399,34	1400446,62
20	367383,71	1400445,36
21	367360,92	1400457,45
22	367357,60	1400464,43
23	367361,36	1400468,83
24	367356,75	1400479,96
25	367353,82	1400480,98
26	367322,90	1400559,32
27	367286,70	1400627,08
28	367284,69	1400627,88
29	367282,92	1400629,03
30	367278,87	1400633,34
31	367266,80	1400666,89
32	367253,62	1400703,24
33	367247,85	1400715,82
34	367223,14	1400706,22
35	367232,53	1400681,34
36	367233,26	1400672,84

Взам. инв. № | Подпись и дата | Инв. № подл.

Изм.	Кол.	Лист	№док	Подпись	Дата	012130003532200009-ППТ-ТЧ	Лист 5

№ точки	X	Y
37	367234,74	1400667,72
38	367232,92	1400665,10
39	367236,30	1400656,74
40	367239,32	1400656,64
41	367248,11	1400634,56
42	367256,44	1400612,86
43	367272,65	1400553,30
44	367282,18	1400529,67
45	367297,83	1400496,85
46	367300,54	1400484,12
47	367308,94	1400459,83
48	367279,18	1400449,12
49	367281,24	1400443,49
50	367289,66	1400420,69
51	367313,70	1400379,25
52	367315,31	1400375,61
53	367319,42	1400374,50
54	367323,91	1400373,29
55	367329,41	1400369,56
56	367334,30	1400363,39
57	367342,75	1400341,83
58	367355,18	1400346,99
59	367378,38	1400286,94
60	367388,04	1400268,07
61	367386,65	1400266,31
62	367393,74	1400256,20
63	367397,64	1400246,35
64	367398,23	1400245,28
65	367400,01	1400244,88
66	367406,36	1400228,89
67	367423,96	1400190,09
68	367436,58	1400160,40
69	367442,70	1400144,52
70	367459,46	1400107,50
71	367462,94	1400105,45
72	367466,09	1400097,19
73	367461,61	1400095,54
74	367467,60	1400080,79
75	367471,58	1400082,27
76	367474,08	1400076,05
77	367476,68	1400076,98
1	367504,85	1400088,59
78	367205,91	1400299,59
79	367171,13	1400395,54
80	367151,55	1400451,67
81	367144,24	1400473,52
82	367133,36	1400504,84
83	367106,30	1400494,89

Взам. инв. № | Подпись и дата | Инв. № подл.

Изм.	Кол.	Лист	№док	Подпись	Дата	012130003532200009-ППТ-ТЧ	Лист 6

№ точки	X	Y
84	367108,46	1400488,76
85	367119,42	1400453,21
86	367117,18	1400452,28
87	367109,40	1400450,00
88	367107,13	1400448,66
89	367101,79	1400446,81
90	367100,30	1400446,25
91	367089,38	1400442,27
92	367086,03	1400441,04
93	367080,40	1400438,97
94	367079,80	1400438,69
95	367070,68	1400435,43
96	367068,63	1400435,04
97	367066,09	1400434,03
98	367063,12	1400433,04
99	367061,87	1400432,59
100	367059,80	1400431,88
101	367051,19	1400428,69
102	367039,24	1400424,30
103	367026,10	1400418,77
104	367009,89	1400413,61
105	367004,15	1400411,50
106	366990,65	1400406,68
107	366988,51	1400405,95
108	366987,06	1400405,45
109	366981,01	1400403,29
110	366976,63	1400401,70
111	366972,71	1400400,29
112	366968,94	1400398,97
113	366967,20	1400398,19
114	366955,59	1400394,35
115	366952,16	1400393,06
116	366946,06	1400390,98
117	366943,27	1400390,05
118	366927,87	1400385,12
119	366927,54	1400384,43
120	366908,51	1400378,69
121	366903,67	1400376,48
122	366903,04	1400376,80
123	366879,37	1400368,83
124	366871,74	1400366,22
125	366858,17	1400361,72
126	366828,60	1400351,55
127	366827,58	1400351,01
128	366827,53	1400351,48
129	366820,75	1400349,14
130	366821,02	1400348,85
131	366816,07	1400347,09

Взам. инв. № | Подпись и дата | Инв. № подл.

Изм.	Кол.	Лист	№док	Подпись	Дата	012130003532200009-ППТ-ТЧ	Лист 7

№ точки	X	Y
132	366815,79	1400346,44
133	366800,73	1400341,90
134	366787,31	1400336,78
135	366786,65	1400337,14
136	366778,33	1400334,35
137	366777,43	1400333,94
138	366775,67	1400333,35
139	366772,09	1400332,21
140	366770,81	1400331,66
141	366769,13	1400330,95
142	366762,60	1400328,64
143	366759,71	1400327,61
144	366754,74	1400325,97
145	366738,42	1400320,34
146	366731,98	1400318,10
147	366730,82	1400317,74
148	366727,81	1400316,68
149	366727,23	1400316,49
150	366726,56	1400316,27
151	366723,42	1400315,19
152	366721,30	1400314,53
153	366718,89	1400313,74
154	366717,94	1400312,89
155	366726,97	1400285,25
156	366728,22	1400285,08
157	366735,79	1400287,36
158	366737,36	1400290,19
159	366735,14	1400296,08
160	366754,41	1400303,43
161	366790,94	1400315,74
162	366810,16	1400320,34
163	366810,79	1400317,57
164	366812,97	1400321,01
165	366814,05	1400321,94
166	366877,66	1400343,66
167	366885,90	1400345,92
168	366890,54	1400347,51
169	366894,98	1400347,50
170	366899,01	1400346,87
171	366907,79	1400337,82
172	366918,76	1400330,93
173	366930,60	1400327,81
174	366944,00	1400330,17
175	366963,36	1400335,79
176	366985,26	1400340,08
177	366999,34	1400340,22
178	367015,31	1400343,71
179	367021,28	1400338,99

Взам. инв. № | Подпись и дата | Инв. № подл.

Изм.	Кол.	Лист	№док	Подпись	Дата	012130003532200009-ППТ-ТЧ	Лист 8

№ точки	X	Y
180	367037,72	1400343,13
181	367112,83	1400338,62
182	367115,00	1400333,86
183	367129,80	1400334,36
184	367129,50	1400327,52
185	367147,15	1400314,14
186	367157,81	1400305,42
187	367168,81	1400293,09
188	367182,81	1400274,14
189	367187,09	1400272,48
190	367188,27	1400293,18
78	367205,91	1400299,59
191	367132,89	1400373,00
192	367133,92	1400374,07
193	367135,06	1400377,38
194	367135,32	1400379,52
195	367135,36	1400386,55
196	367134,68	1400433,77
197	367132,06	1400435,34
198	367114,22	1400431,27
199	367114,35	1400430,77
200	367078,64	1400416,91
201	367046,95	1400406,00
202	367046,46	1400406,01
203	367009,94	1400393,77
204	366999,81	1400390,24
205	367001,68	1400384,87
206	367013,63	1400383,74
207	367013,43	1400382,97
208	367052,68	1400378,92
209	367052,90	1400377,95
210	367084,24	1400375,00
211	367122,53	1400370,94
212	367129,11	1400371,70
213	367131,74	1400374,26
191	367132,89	1400373,00

4. Перечень координат характерных точек границ зон планируемого размещения линейных объектов, подлежащих реконструкции в связи с изменением их местоположения

Линейные объекты, подлежащие переносу (переустройству) из зон планируемого размещения объекта строительства, отсутствуют. В связи с отсутствием потребности в переносе (переустройстве) пересекаемых объектом строительства линейных объектов, границы зон планируемого размещения объектов, подлежащих переносу (переустройству), не устанавливаются.

Взам. инв. № | Подпись и дата | Инв. № подл.

Изм.	Кол.	Лист	№док	Подпись	Дата	012130003532200009-ППТ-ТЧ	Лист 9

(Продолжение на 22-й стр.)

18

5. Предельные параметры разрешенного строительства, реконструкции объектов капитального строительства, входящих в состав линейных объектов в границах зон их планируемого размещения:

В границах элемента планировочной структуры не предусматривается размещение вновь строящихся объектов капитального строительства, входящих в состав данного линейного объекта местного значения. В связи с чем, предельные параметры разрешенного строительства объектов капитального строительства, входящих в состав линейных объектов в границах каждой зон их планируемого размещения, не устанавливаются. Для реконструируемых объектов капитального строительства, входящих в состав объекта строительства, предельные параметры разрешенного строительства объектов капитального строительства устанавливаются в соответствии с нормами действующего законодательства и решениями, принятыми на стадии проектирования объекта.

6. Информация о необходимости осуществления мероприятий по защите сохраняемых объектов капитального строительства (здание, строение, сооружение, объекты, строительство которых не завершено), существующих и строящихся на момент подготовки проекта планировки территории, а также объектов капитального строительства, планируемых к строительству в соответствии с ранее утвержденной документацией по планировке территории, от возможного негативного воздействия в связи с размещением линейных объектов

Мероприятия по защите сохраняемых объектов капитального строительства в связи с размещением линейного объекта местного значения будут планироваться при необходимости в соответствии с установленными на основании правил действующего законодательства ограничениями (обременениями) в охранной зоне таких объектов, в целях предупреждения их повреждения или нарушения условий их нормальной эксплуатации.

Проектные решения по строительству данной транспортной развязки совмещены с проектными решениями ранее утвержденных проектов:

1. Документации по планировке территории (проект планировки территории и проект межевания территории) для размещения линейного объекта «Реконструкция Бештаугорского шоссе от ПК 8 до границы Предгорного района и города Лермонтова».

2. Документация по планировке территории для размещения линейного объекта «Реконструкция автомобильной дороги в городе-курорте Пятигорске, проходящей по улицам Ипподромная, Пальмиро Тольятти, Степная».

7. Информация о необходимости осуществления мероприятий по сохранению объектов культурного наследия от возможного негативного воздействия в связи с размещением линейного объекта

На территории проведения работ по строительству данной развязки отсутствуют объекты культурного наследия, включенные в реестр, выявленные объекты культурного наследия. Данная территория расположена вне защитных зон объектов культурного наследия (Приложение № 13 «Проект планировки территории. Материалы по обоснованию»).

8. Информация о необходимости осуществления мероприятий по охране окружающей среды

На период проведения работ по строительству объектов транспортной инфраструктуры степень воздействия проектируемого объекта на компоненты природной среды можно отнести к допустимой, при эксплуатации автомобильной дороги существенных изменений в воздействии на окружающую среду не предвидится, в зоне проектных работ избыточного транспортного загрязнения нет, так как все показатели не превышают предельно допустимых значений.

Взам. инв. № | Подпись и дата | Инв. № подл.

Изм.	Кол.	Лист	№док.	Подпись	Дата	012130003532200009-ППТ-ТЧ	Лист 10

19

В процессе возведения объекта осуществляется контроль за окружающей средой - сопоставление полученных данных о состоянии окружающей среды с установленными критериями и нормами технологического воздействия или фоновыми параметрами с целью оценки и их соответствия.

В процессе производства работ по реконструкции ожидается незначительное негативное воздействие на отдельные компоненты природной среды.

Экологический контроль в период эксплуатации.

Основным видом эксплуатационного контроля явится профилактический осмотр территории объекта и состояния природной среды в зоне его влияния (воздействия). Он проводится с целью своевременного обнаружения дефектов и выяснения причин их возникновения, выявления негативных факторов, влияющих на окружающую среду.

Система контроля, предложенная данным проектом, носит рекомендательный характер. При вводе объекта в эксплуатацию разрабатывается по отдельному договору.

«Программа экологического контроля (мониторинг)».

Программой необходимо предусмотреть:

- мониторинг за состоянием атмосферного воздуха;
- мониторинг за состоянием почвенного покрова;
- мониторинг акустического загрязнения;
- мониторинг за состоянием растительного и животного мира;
- мониторинг за отходами от деятельности.

9. Информация о необходимости осуществления мероприятий по защите территории от чрезвычайных ситуаций природного и техногенного характера, в том числе по обеспечению пожарной безопасности и гражданской обороне

Пожарная безопасность.

Предусмотренная настоящим проектом система обеспечения пожарной безопасности линейного объекта включает в себя:

– систему предотвращения пожара – комплекс организационных мероприятий и технических средств, исключающих возможность возникновения пожара на объекте защиты;

– систему противопожарной защиты – комплекс организационных мероприятий и технических средств, направленных на защиту людей и имущества от воздействия опасных факторов пожара и (или) ограничение последствий воздействия опасных факторов пожара на объект защиты;

– комплекс организационно-технических мероприятий по обеспечению пожарной безопасности – разработка и реализация должностными лицами предприятия мероприятий, направленных на предотвращение и борьбу с пожарами.

Система предотвращения пожара предусматривает исключение условий возникновения пожара, которое достигается исключением условий образования горючей среды и (или) исключением условий образования в окружающей горючей среде (или внесения в нее) источников зажигания.

Целью создания системы противопожарной защиты линейного объекта в соответствии с требованием ст. 51 № 123-ФЗ является защита людей и имущества от воздействия опасных факторов пожара и (или) ограничение его последствий. Системой противопожарной защиты объекта строительства обеспечивается:

– снижение динамики нарастания опасных факторов пожара;

– своевременная эвакуация людей и имущества в безопасную зону;

– создание условий для успешного тушения пожара.

Комплекс организационно-технических мероприятий по обеспечению пожарной безопасности проектируемого освещения предусматривает организацию наблюдения за линейным объектом и окружающими его прилегающими территориями и лесными

Взам. инв. № | Подпись и дата | Инв. № подл.

Изм.	Кол.	Лист	№док.	Подпись	Дата	012130003532200009-ППТ-ТЧ	Лист 11

20

насаждениями с целью обнаружения пожара или возможных причин его возникновения и организации его предотвращения или тушения.

ЧС природного и техногенного характера.

Проектируемый объект в соответствии с классификацией Федерального закона Российской Федерации «О промышленной безопасности опасных производственных объектов» от 21.07.1997 № 116-ФЗ, не является опасным производственным объектом, так как на нем не предусматривается обращение опасных веществ.

Гражданская оборона.

Объект проектирования – в соответствии с требованиями Постановления Правительства Российской Федерации от 16.08.2016 г. № 804 «Об утверждении Правил отнесения организаций к категориям по гражданской обороне в зависимости от роли в экономике государства или влияния на безопасность населения», приказа МЧС РФ от 28.11.2016 г. № 632 «Об утверждении показателей для отнесения организаций к категория по гражданской обороне» и методических рекомендаций от 11.11.2016 г. № 2-4-71-65-11дсп является объектом, не категорированным по гражданской обороне.

Объект проектирования представляет собой комплекс сооружений, предназначенных для обеспечения постоянного (круглосуточного и круглогодичного) безопасного и удобного движения автомобильного транспорта с расчётными интенсивностью и скоростью, имеющие нормативные габариты и нагрузку.

Взам. инв. № | Подпись и дата | Инв. № подл.

Изм.	Кол.	Лист	№док.	Подпись	Дата	012130003532200009-ППТ-ТЧ	Лист 12

Заместитель главы администрации
города Пятигорска, управляющий
делами администрации города Пятигорска А.А.Малыгина

Приложение 2
к постановлению администрации
города Пятигорска
от 19.06.2023 № 2058

СКГПС
Общество с ограниченной ответственностью
«СЕВКАВГГЕОПРОЕКТСТРОЙ»

Документация по планировке территории
(проект планировки территории и проект межевания территории)
линейного объекта
«Реконструкция Бештаугорского шоссе от ПК 8
до границы Предгорного района и города Лермонтова»

ПРОЕКТ МЕЖЕВАНИЯ ТЕРРИТОРИИ

Основная часть

Том 3

2022

СКГПС
ОБЩЕСТВО С ОГРАНИЧЕННОЙ ОТВЕТСТВЕННОСТЬЮ
севкавгеопроектстрой
ISO

Документация по планировке территории
линейного объекта
«Строительство транспортной развязки улица Ермолова –
улица Беговая и улица Ипподромная города-курорта Пятигорска»

ПРОЕКТ МЕЖЕВАНИЯ ТЕРРИТОРИИ
«Основная часть»

Том 3
012130003532200009-ПМТ

2022

СКГПС
ОБЩЕСТВО С ОГРАНИЧЕННОЙ ОТВЕТСТВЕННОСТЬЮ
севкавгеопроектстрой
ISO

Документация по планировке территории
линейного объекта
«Строительство транспортной развязки улица Ермолова –
улица Беговая и улица Ипподромная города-курорта Пятигорска»

ПРОЕКТ МЕЖЕВАНИЯ ТЕРРИТОРИИ
«Основная часть»

Том 3
012130003532200009-ПМТ

Главный инженер **Е.А. Тонконогов**

Главный инженер проекта **Е.В. Алексеев**

2022

2

Содержание тома

Обозначение	Наименование	Примечание
012130003532200009-ПМТ-С	Содержание тома	л. 2
012130003532200009-СП	Состав проектной документации	л. 3
012130003532200009-ПМТ-ГЧ	Раздел 1. Проект межевания территории. Графическая часть	л. 4-6
012130003532200009-ПМТ-ТЧ	Раздел 2. Проект межевания территории. Текстовая часть	л. 7-38

Взам. инв. № | Подпись и дата | Инв. № подл.

Изм.	Кол.	Лист	№док.	Подпись	Дата	012130003532200009-ПМТ-С		
ГИП		Алексеев			08.10.22	Содержание тома	Стадия П	Лист / Листов
Рук. группы		Малова			08.10.22		СКГПС	
Н. контр.		Алексеева			08.10.22			

3

Состав проектной документации

Номер п/п	Наименование
1	2
	Том 1. Проект планировки территории. Основная часть
1	Раздел 1. Проект планировки территории. Графическая часть
2	Раздел 2. Проект планировки территории. Положение о размещении линейных объектов
	Том 2. Материалы по обоснованию проекта планировки территории
3	Раздел 3. Материалы по обоснованию проекта планировки территории. Графическая часть
4	Раздел 4. Материалы по обоснованию проекта планировки территории. Пояснительная записка
	Том 3. Проект межевания территории. Основная часть
5	Раздел 1. Проект межевания территории. Графическая часть
6	Раздел 2. Проект межевания территории. Текстовая часть
	Том 4. Материалы по обоснованию проекта межевания территории
7	Раздел 3. Материалы по обоснованию проекта межевания территории. Графическая часть
8	Раздел 4. Материалы по обоснованию проекта межевания территории. Пояснительная записка

Взам. инв. № | Подпись и дата | Инв. № подл.

Изм.	Кол.	Лист	№док.	Подпись	Дата	012130003532200009-СП		
ГИП		Алексеев			08.10.22	Состав проектной документации	Стадия П	Лист 1 / Листов 1
							СКГПС	

4

Содержание

012130003532200009-ПМТ-ГЧ-1 Чертеж межевания территории.....5-6

Взам. инв. № | Подпись и дата | Инв. № подл.

Изм.	Кол.	Лист	№док.	Подпись	Дата	012130003532200009-ПМТ-ГЧ		
ГИП		Алексеев			08.10.22	Раздел 1 Основная часть Графическая часть	Стадия П	Лист 1 / Листов 3
							СКГПС	

(Продолжение на 23-й стр.)

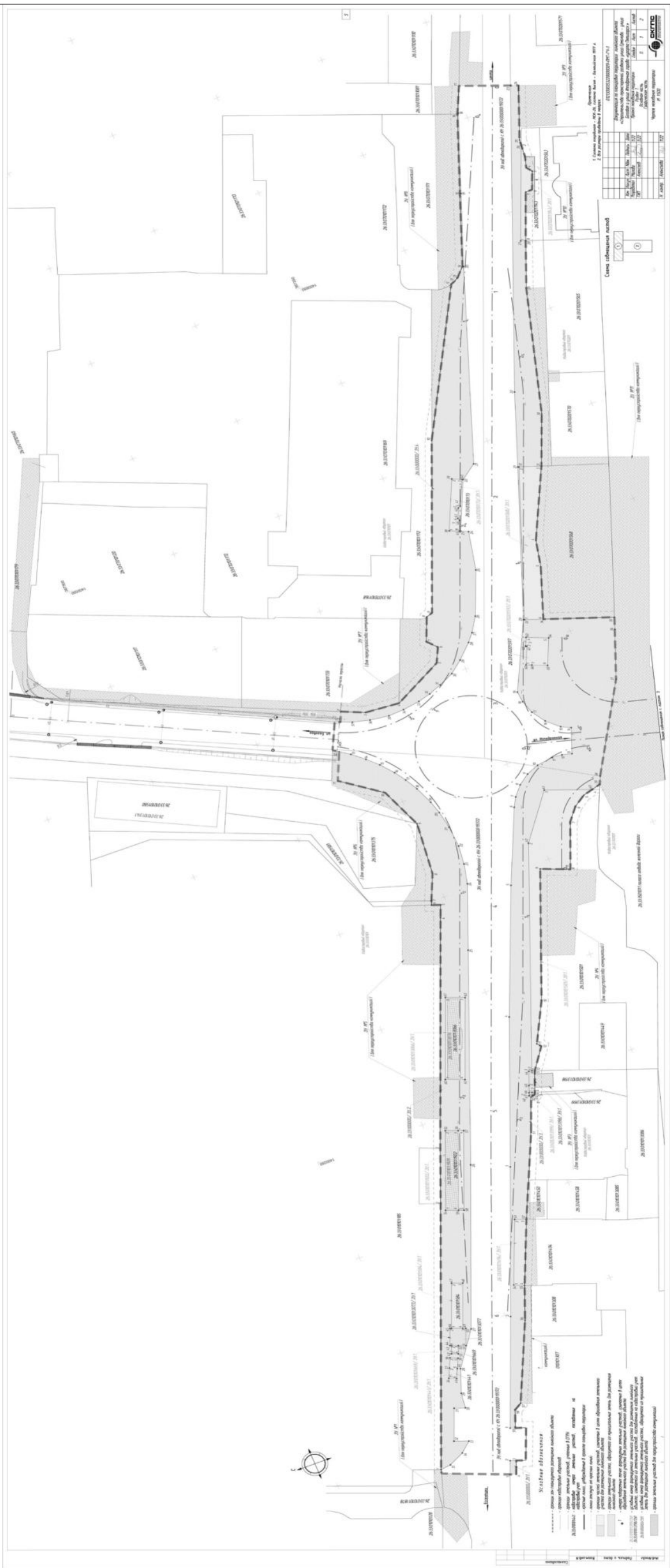

(Продолжение на 24-й стр.)

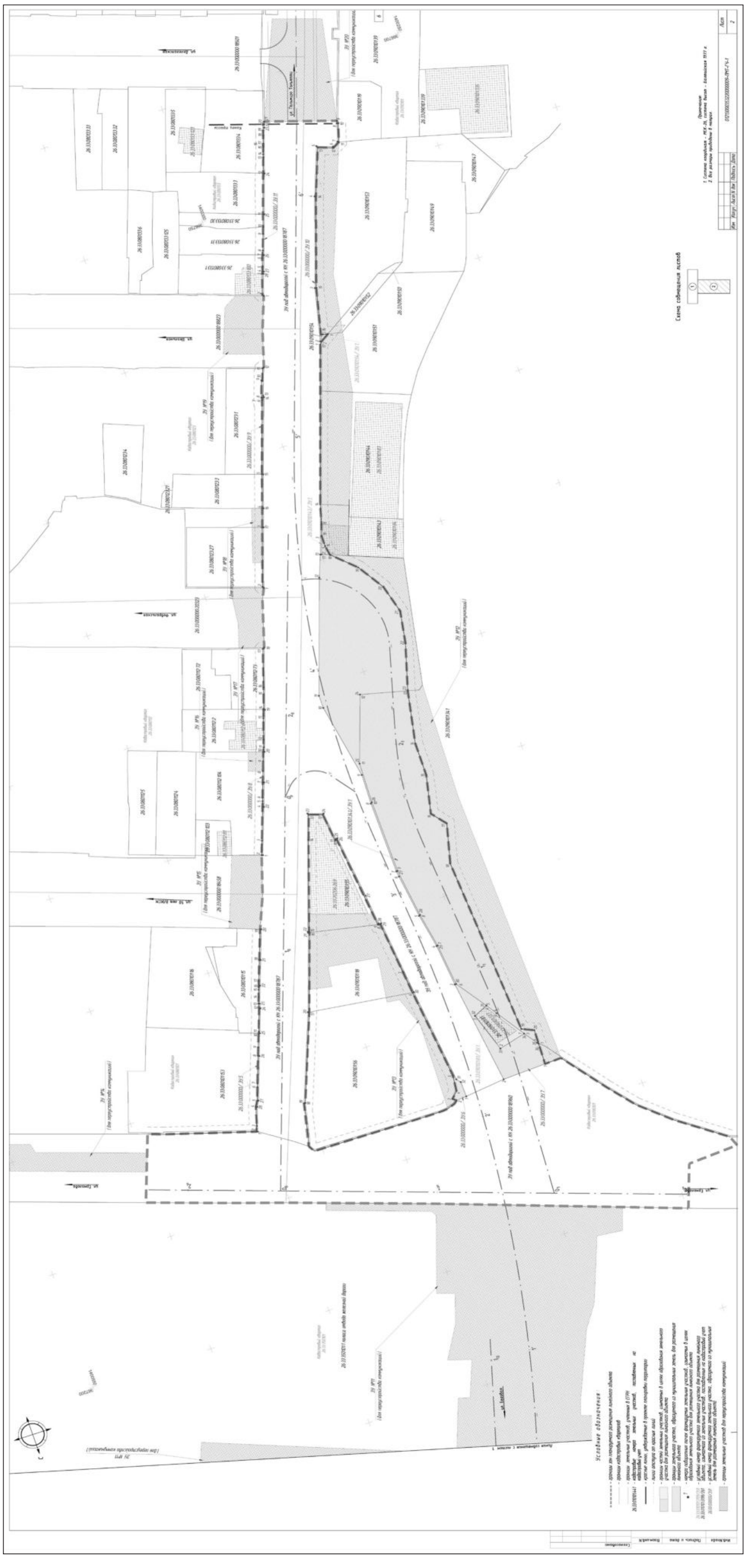

7

Содержание

Справка ГИПа ... 2
1. Основания для разработки проекта межевания ... 3
2. Цели и задачи разработки проекта межевания ... 3
2.1. Исходно-разрешительная документация ... 4
2.2. Опорно-межевая сеть на территории проектирования ... 4
2.3. Рекомендации по порядку установления границ земельных участков на местности ... 4
2.4. Структура территории, образуемая в результате межевания ... 4
2.5. Сервитуты и иные обременения ... 5
2.6. Участки не зарегистрированные в ЕГРН ... 5
2.7. Индивидуальная жилая застройка на территории железнодорожного транспорта ... 5
2.8. Объект размещения нестационарного объекта торговли ... 5
3. Формирование земельных участков проектируемого линейного объекта ... 5
4. Основные показатели по проекту межевания ... 6
5. Сведения о земельных участках, которые затрагиваются при строительстве линейного объекта ... 6
Приложения ... 7
Приложение 1 - Перечень образуемых земельных участков ... 8
Приложение 2 – Сведения о земельных участках, подлежащих изъятию из земель, отнесенных к собственности муниципального образования города-курорта Пятигорска Ставропольского края ... 13
Приложение 3 – Таблица координат и характеристика формируемых земельных участков. Система координат МСК-26 ... 14
Приложение 4 – Ведомость земельных участков на период строительства объекта (для переустройства коммуникаций) для установления сервитута ... 30

Изм.	Кол.	Лист	№док	Подпись	Дата	01213000353220000009-ПМТ-ТЧ		
ГИП		Алексеев			01.10.22	Раздел 2 Основная часть Текстовая часть	Стадия П	Лист 1 / Листов 32
Рук. группы		Малова			01.10.22		СКГПС	
Н. контр.		Алексеева			01.10.22			

Инв. № подл. | Подпись и дата | Взам. инв. №

8

Справка ГИПа

Технические решения, принятые в проекте, соответствуют требованиям строительных, санитарно-гигиенических, экологических и других нормативных документов и обеспечивают безопасную для жизни и здоровья людей эксплуатацию объекта при соблюдении предусмотренных проектом мероприятий.

Принятая технология и строительные решения, организация производства и труда соответствуют новейшим достижениям научно-технического прогресса.

Главный инженер проекта Алексеев Е. В.

Инв. № подл. | Подпись и дата | Взам. инв. №

Изм.	Кол.	Лист	№док	Подпись	Дата	01213000353220000009-ПМТ-ТЧ	Лист 2

9

1. Основания для разработки проекта межевания

Проект межевания территории для размещения линейного объекта местного значения «Строительство транспортной развязки улица Ермолова – улица Беговая и улица Ипподромная города-курорта Пятигорска» разработан в соответствии с нормативными документами:

- Градостроительный кодекс Российской Федерации;
- Земельный кодекс Российской Федерации;
- Гражданский кодекс Российской Федерации;
- Положение о составе и содержании проектов планировки территории, предусматривающих размещение одного или нескольких линейных объектов, утверждено Постановлением Правительства РФ от 12 мая 2017 г. № 564;
- Правила выполнения инженерных изысканий, необходимых для подготовки документации по планировке территории, перечня видов инженерных изысканий, необходимых для подготовки документации по планировке территории, утверждены Постановлением Правительства РФ от 31.03.2017 № 402;
- СП 42.13330.2016. Свод правил. Градостроительство. Планировка и застройка городских и сельских поселений. Актуализированная редакция СНиП 2.07.01-89*;
- Техническое задание на оказание услуг по разработке проектно-сметной документации и муниципального контракта № 0121300035322000009 от 08.04.2022 г. (Приложение № 1 «Проект планировки территории. Материалы по обоснованию»);
- Федеральный закон «О землеустройстве» № 78-ФЗ от 18 июля 2001 г.;
- Инструкция по межеванию земель, утвержденная Роскомземом 08.04.1996 г.;
- Письмо Росземкадастра от 28.02.2003 г. №АО/54 «О применении Инструкции по межеванию земель»;
- Федеральный закон от 24.07.2007 г. №221-ФЗ «О государственном кадастре недвижимости»;
- Постановление Правительства РФ от 20.08.2009г. №688 «Об утверждении Правил установления на местности границ объектов землеустройства»;
- Приказ Минэкономразвития России от 03.06.2011г. №267 «Об утверждении порядка описания местоположения границ объектов землеустройства»;
- Приказ Минэкономразвития России от 03.08.2011г. №388 «Об утверждении требований к проекту межевания земельных участков».

Проект межевания территории выполнен в соответствии с разработанным проектом планировки территории.

2. Цели и задачи разработки проекта межевания

Подготовка проекта межевания территории осуществляется в целях:

- определения местоположения границ, образуемых и изменяемых земельных участков;
- установления, изменения, отмены красных линий для застроенных территорий, в границах которых не планируется размещение новых объектов капитального строительства;
- повышение эффективности использования территории элемента планировочной структуры.

Задачей подготовки проекта межевания территории является проведение анализа фактического землепользования и разработка проектных решений по образованию новых и

Инв. № подл. | Подпись и дата | Взам. инв. №

Изм.	Кол.	Лист	№док	Подпись	Дата	01213000353220000009-ПМТ-ТЧ	Лист 3

(Продолжение на 25-й стр.)

корректировке существующих земельных участков в границах территории элемента планировочной структуры.

2.1. Исходно-разрешительная документация

Подготовка проекта межевания территории осуществляется на основании следующей исходно-разрешительной документации:

- разработанный проект планировки территории;
- информация о расположенных в границах территории земельных участках, в отношении которых проведен государственный кадастровый учет.

2.2. Опорно-межевая сеть на территории проектирования

На территории проектирования существует установленная система геодезической сети специального назначения для определения координат точек земной поверхности с использованием спутниковых систем.

Система координат МСК 26.

Действующая система геодезической сети удовлетворяет требованиям выполнения кадастровых работ для установления границ земельных участков на местности.

2.3. Рекомендации по порядку установления границ земельных участков на местности

Установление границ земельных участков на местности следует выполнять в соответствии с требованиями федерального законодательства, а также инструкции по проведению межевания.

Вынос межевых знаков на местность необходимо выполнить в комплексе землеустроительных работ с обеспечением мер по уведомлению заинтересованных лиц и согласованию с ними границ.

2.4. Структура территории, образуемая в результате межевания

В административном отношении участок изысканий расположен на территории городского округа города-курорта Пятигорск Ставропольского края. Линейный объект располагается по ул. Ермолова, ул. Беговая и ул. Ипподромная.

Начало проектируемого участка по ул. Ермолова ПК 00+00 находится между мебельным магазином «Маск» и магазином продуктов «Молочный родник». На ПК2+99,05 и ПК3+45,65 трасса пересекает круговую развязку на ул. Беговую и ул. Ипподромную. Конец проектируемого участка по ул. Ермолова – ПК6+76,39 расположен между магазином «Люстры» и съездом на АЗС «Лукойл».

Начало проектируемого участка по ул. Ипподромная ПК 00+00 соответствует пересечению оси с круговой развязкой улиц Ермолова, Ипподромная, Беговая. Конец участка – ПК6+30,21 сопрягается со смежным проектом по ул. Пальмиро Тольятти.

Реконструкцию объекта планируется осуществить в следующих кадастровых кварталах: 26:33:010101, 26:33:070101, 26:33:070201, 26:33:350101, 26:33:090101, 26:33:080101, 26:33:080112, 26:33:080123, 26:33:080133.

Автомобильная дорога находится на земельных участках с кадастровыми номерами: 26:33:000000:18787, 26:33:000000:18960, 26:33:000000:19372.

Взам. инв. № | Подпись и дата | Инв. № подл.

Изм.	Кол.	Лист	№док	Подпись	Дата	01213000353220000009-ПМТ-ТЧ	Лист 4

2.5. Сервитуты и иные обременения

На проектируемой территории имеется установленный частный сервитут с неустановленным сроком действия в отношении земельного участка с КН 26:33:010101:501. После изъятии части данного земельного участка часть установленного частного сервитута теряет свою необходимость.

На проектируемой территории будут установлены сервитуты в отношении земель и земельных участков, для переустройства инженерных коммуникаций, а также определены охранные зоны.

2.6. Участки не зарегистрированные в ЕГРН

В границах формируемого земельного участка 26:33:000000/ЗУ7 ПК 2+30 – ПК 2+90 Съезд № 7 (из земель, находящихся в собственности МО города-курорта Пятигорска) находится «Склад инертных материалов», полностью попадающий под проектные решения. Земельный участок под склад не сформирован, на территории склада находятся незарегистрированные объекты капитального строительства. Пользователь данного склада правоустанавливающих документов и договорных отношений на его использование не имеет. Территория склада полностью попадает под изъятие.

2.7. Индивидуальная жилая застройка на территории железнодорожного транспорта

В районе пересечения проектируемого автомобильного путепровода (ПК 0+50 – ПК 1+30 по оси № 1' – ул. Ипподромная) с землями железнодорожного транспорта (ЗУ с КН 26:33:350101:1), проектные решения накладываются на территорию жилой застройки, которая расположена на территории железной дороги. Объекты капитального строительства зарегистрированы и находятся в частной собственности. Земля под жилой застройкой не оформлена никакими договорными отношениями. Проектными решениями объекты капитального строительства не затрагиваются, затрагиваются земельные наделы, которыми пользуются собственники жилой застройки.

2.8. Объект размещения нестационарного объекта торговли

На территории земельного участка с кадастровым номером 26:33:000000:18960 (улица Ермолова - нечетная сторона) в районе проектируемого съезда № 7 ПК 0+55 располагается нестационарный объект торговли – автозаправочная станция (СУГ). Проектными решениями затрагивается территория данного объекта торговли.

3. Формирование земельных участков проектируемого линейного объекта

Сведения о категории земель образуемых земельных участков, перечень и сведения о площади образуемых земельных участков для размещения объекта, в том числе земельных участков, которые будут отнесены к территориям общего пользования, представлены в Приложениях №№ 1-2.

Разрешенное использование образуемых земельных участков, определено в соответствии с «Классификатором видов разрешенного использования земельных участков», утвержденного приказом Федеральной службы государственной регистрации, кадастра и картографии от 10.11.2020 г. № П/0412, и указано в Приложениях №№1-3.

Взам. инв. № | Подпись и дата | Инв. № подл.

Изм.	Кол.	Лист	№док	Подпись	Дата	01213000353220000009-ПМТ-ТЧ	Лист 5

На период подготовки проекта межевания на территория будущей застройки находятся действующие объекты инженерных сетей, которые будут переустроены. Под переустройство коммуникаций сформирован временный отвод земель (Приложение № 4).

4. Основные показатели по проекту межевания

Настоящий проект обеспечивает равные права и возможности правообладателей земельных участков в соответствии с действующим законодательством. Сформированные границы земельных участков позволяют обеспечить необходимые требования по строительству, содержанию и обслуживанию линейного объекта транспортной инфраструктуры в условиях сложившейся планировочной системы территории проектирования. Местоположение границ образуемых земельных участков определено в соответствии с градостроительными регламентами и нормами отвода земельных участков, установленными в соответствии с Федеральными законами, техническими регламентами. Обоснование границы зоны планируемого размещения объекта, представлено в «Проекте планировке территории. Материалы по обоснованию» (см. Том 2).

Таблица 4.1 – Технические характеристики проекта межевания

Наименование показателя	Единица измерения	Количество
Протяжённость трассы	М	630,21
Площадь территории размещения линейного объекта (постоянный отвода земель)	Кв. м (Га)	59366 (5,94)
Площадь сервитутов	Кв. м (Га)	37113 (3,71)

5. Сведения о земельных участках, которые затрагиваются при строительстве линейного объекта

При определении зоны планируемого размещения линейного объекта установлены земельные участки и части земельных участков, которые должны быть изъяты и включены в границы участка, формируемого для размещения линейного объекта. В случае, если при изъятии части земельного участка, его площадь становится меньше предельной площади, установленной градостроительным регламентом для соответствующего вида использования или его конфигурация не позволяет его дальнейшее использование по установленному виду разрешенного использования – земельный участок подлежит изъятию полностью. Строения и сооружения, которые находятся на земельных участках и частях земельных участков, попадающих под изъятие, будут так же изъяты. Все затраты на выкуп земель и недвижимого имущества будут включены в сметную документацию при проектировании объекта.

Сведения об этих участках и их частях представлены в Приложениях №№ 1-2.

Координаты изымаемых земельных участков, частей земельных участков, а также участков, формируемых из муниципальных земель представлены в Приложении №3.

Границы изымаемых участков и частей земельных участков, а также границы отвода земель для установления сервитута представлены в Графическом приложении – 01213000353220000009-ПМТ-ГЧ-1 «Чертеж межевания территории».

Взам. инв. № | Подпись и дата | Инв. № подл.

Изм.	Кол.	Лист	№док	Подпись	Дата	01213000353220000009-ПМТ-ТЧ	Лист 6

Приложения

Взам. инв. № | Подпись и дата | Инв. № подл.

Изм.	Кол.	Лист	№док	Подпись	Дата	01213000353220000009-ПМТ-ТЧ	Лист 7

Приложение 1 - Перечень образуемых земельных участков

Таблица 1 – Ведомость земельных участков (частей земельных участков) для размещения Объекта на период эксплуатации (постоянная полоса отвода)

№ п/п	Кадастровый номер земельного участка	Местоположение	Вид права: правообладатель	Категория земель	Разрешенное использование по данным ЕГРН	Площадь ЗУ по данным ЕГРН, кв.м	Условный номер образуемого ЗУ	Разрешенное использование используемого ЗУ	Категория земель образуемого ЗУ	Площадь образуемого ЗУ, кв. м	Наличие строений на земельном участке	Обоснование изъятия земельных участков
1	26:33:010101:441	Ставропольский край, г. Пятигорск, ул. Ермолова	Собственность Муниципального образования город-курорт Пятигорск	Земли населенных пунктов	Под торговым киоском	35	26:33:010101:441/ЗУ1	Для размещения и эксплуатации объектов автомобильного транспорта и объектов дорожного хозяйства	Земли населенных пунктов	35 Изъятие всего участка	На ЗУ имеется строение, не поставленное на кадастровый учет. При строительстве затрагивается.	Исходя из размеров интенсивности движения на двадцатилетнюю перспективу в единицах, приведенных к легковому автомобилю, в соответствии с требованиями СП 42.13330.2016, СП 396.1325800.2018 и задания на проектирование, проектируемому участку по ул. Ермолова принята категория: магистральная улица общегородского значения 3-го класса – регулируемого движения с 4-х полосным движением. Так же предусматривается реконструкция существующих участков улиц со строительством путепровода через кольцевое пересечение по ул. Ермолова, устройство электроосвещения, тротуаров, барьерных ограждений, переустройство существующих коммуникаций, устройство дождевой канализации. Что приводит к расширению ул. Ермолова и необходимости изъятия земельных участков.
2	26:33:010101:669	Ставропольский край, г. Пятигорск, ул. Ермолова, в районе ПГТУ	Собственность Муниципального образования город-курорт Пятигорск	Земли населенных пунктов	Под размещение торгового павильона в сборных конструкциях по реализации печатной продукции	12	26:33:010101:669/ЗУ1	Для размещения и эксплуатации объектов автомобильного транспорта и объектов дорожного хозяйства	Земли населенных пунктов	12 Изъятие всего участка	На ЗУ имеется строение, не поставленное на кадастровый учет. При строительстве не затрагивается.	Проектом не затрагиваются данные земельные участки и строения на них. Так как проектные решения подходят вплотную к данным участкам, то невозможно предусмотреть подъезд к зданиям (парковку). В связи с этим проектом предусмотрено изъятие участков и строений.
3	26:33:010101:3077	Ставропольский край, г. Пятигорск, в районе здания 46, строение 2 по ул. Ермолова	Собственность Муниципального образования город-курорт Пятигорск	Земли населенных пунктов	Для размещения торгового павильона	60	26:33:010101:3077/ЗУ1	Для размещения и эксплуатации объектов автомобильного транспорта и объектов дорожного хозяйства	Земли населенных пунктов	60 Изъятие всего участка	Строений на данном участке нет	
4	26:33:010101:584	Ставропольский край, г. Пятигорск, ул. Ермолова, в районе автобусной остановки ПГТУ	Собственность Муниципального образования город-курорт Пятигорск	Земли населенных пунктов	Для размещения групп торговых киосков в сборных конструкциях	110	26:33:010101:584/ЗУ1	Для размещения и эксплуатации объектов автомобильного транспорта и объектов дорожного хозяйства	Земли населенных пунктов	110 Изъятие всего участка	На ЗУ имеется строение, не поставленное на кадастровый учет. При строительстве не затрагивается.	

Взам. инв. № | Подпись и дата | Инв. №

Кол.	Изм.	Лист	№док	Подпись	Дата	МК 52 е-п-ПМТ-ТЧ	Лист 8

№ п/п	Кадастровый номер земельного участка	Местоположение	Вид права: правообладатель	Категория земель	Разрешенное использование по данным ЕГРН	Площадь ЗУ по данным ЕГРН, кв.м	Условный номер образуемого ЗУ	Разрешенное использование используемого ЗУ	Категория земель образуемого ЗУ	Площадь образуемого ЗУ, кв. м	Наличие строений на земельном участке	Обоснование изъятия земельных участков
		в районе автобусной остановки ПГТУ	Пятигорск		конструкциях			транспорта и объектов дорожного хозяйства			При строительстве не затрагивается.	
5	26:33:010101:1922	Ставропольский край, г. Пятигорск, ул. Ермолова, 46о	Собственность Муниципального образования город-курорт Пятигорск. Аренда. Срок действия с 16.08.2021 по 12.04.2038. Иванова Елена Викторовна	Земли населенных пунктов	Под магазином	320	26:33:010101:1922/ЗУ1	Для размещения и эксплуатации объектов автомобильного транспорта и объектов дорожного хозяйства	Земли населенных пунктов	320 Изъятие всего участка	На ЗУ имеется нежилое здание с КН 26:33:010101:1928. При строительстве затрагивается.	Исходя из размеров интенсивности движения на двадцатилетнюю перспективу в единицах, приведенных к легковому автомобилю, в соответствии с требованиями СП 42.13330.2016, СП 396.1325800.2018 и задания на проектирование, проектируемому участку по ул. Ермолова принята категория: магистральная улица общегородского значения 3-го класса – регулируемого движения с 4-х полосным движением. Так же предусматривается реконструкция существующих участков улиц со строительством путепровода через кольцевое пересечение по ул. Ермолова, устройство электроосвещения, тротуаров, барьерных ограждений, переустройство существующих коммуникаций, устройство дождевой канализации, что приводит к уширению ул. Ермолова и необходимости изъятия земельных участков.
6	26:33:010101:3066	Ставропольский край, г. Пятигорск, в районе здания 46, строение 1 по ул. Ермолова	Собственность Муниципального образования город-курорт Пятигорск. Аренда. Срок действия с 14.09.2017 по 14.09.2027. Маркина Марина Геннадьевна	Земли населенных пунктов	Для размещения объектов торговли	350	26:33:010101:3066/ЗУ1	Для размещения и эксплуатации объектов автомобильного транспорта и объектов дорожного хозяйства	Земли населенных пунктов	350 Изъятие всего участка	На ЗУ имеется нежилое здание с КН 26:33:010101:3876. При строительстве затрагивается.	
7	26:33:010101:494	Ставропольский край, г. Пятигорск, ул. Ермолова, № 42	Собственность. ООО "Газпром межрегионгаз", ИНН: 5003021311	Земли населенных пунктов	Под административным зданием и котельной	3872	26:33:010101:494/ЗУ1	Для размещения и эксплуатации объектов автомобильного транспорта и объектов дорожного хозяйства	Земли населенных пунктов	162	На ЗУ имеются строения с КН 26:33:010101:2508, 26:33:070101:440, 26:33:070101:760 без определения границ. При строительстве не затрагивается.	
8	26:33:010101:3199	Ставропольский край, г. Пятигорск, ул. Ермолова, 42б	Частная собственность Платонов Роман Владимирович	Земли населенных пунктов	Под помещениями производственно-технического назначения	36	26:33:010101:3199/ЗУ1	Для размещения и эксплуатации объектов автомобильного транспорта и объектов дорожного хозяйства	Земли населенных пунктов	3	Строений на данном участке нет	
9	26:33:010101:3198	Ставропольский край, г. Пятигорск, ул. Ермолова, 42е	ОДС. Саркисян Степан Славикович, 1/2 Саркисян Гурген Славикович, 1/2	Земли населенных пунктов	Под помещениями производственно-технического назначения	460	26:33:010101:3198/ЗУ1	Для размещения и эксплуатации объектов автомобильного транспорта и объектов дорожного хозяйства	Земли населенных пунктов	28	Строений на данном участке нет	

Взам.инв.№ | Подпись и дата | Инв.№

Кол.	Изм.	Лист	№док	Подпись	Дата	МК 52 е-п-ПМТ-ТЧ	Лист 9

(Продолжение на 26-й стр.)

16

№ п/п	Кадастровый номер земельного участка	Местоположение	Вид права: правообладатель	Категория земель	Разрешенное использование по данным ЕГРН	Площадь ЗУ по данным ЕГРН, кв.м	Условный номер образуемого ЗУ	Разрешенное использование образуемого ЗУ	Категория земель образуемого ЗУ	Площадь образуемого ЗУ, кв. м	Наличие строений на земельном участке	Обоснование изъятия земельных участков
10	26:33:010101:501	Ставропольский край, г. Пятигорск, ул. Ермолова, 42а	Частная собственность Чакалов Николай Васильевич Частный сервитут Юрченко Марина Юрьевна	Земли населенных пунктов	Под производственной базой	5335	26:33:010101:501/ЗУ1	Для размещения и эксплуатации объектов автомобильного транспорта и объектов дорожного хозяйства	Земли населенных пунктов	1106	На ЗУ имеются строения, не поставленные на кадастровый учет. При строительстве не затрагивается.	В соответствии с требованиями СП 42.13330.2016, СП 396.1325800.2018 и задания на проектирование проектом предусматривается строительство транспортной развязки по типу «неполный клеверный лист» с путепроводом через СКЖД.
11	26:33:070201:507	Ставропольский край, г. Пятигорск, ул. Ермолова	-	Земли населенных пунктов	Под размещение временного экологического поста	130	26:33:070201:507/ЗУ1	Для размещения и эксплуатации объектов автомобильного транспорта и объектов дорожного хозяйства	Земли населенных пунктов	130 Изъятие всего участка	Строений на данном участке нет	Предусматривается устройство электроосвещения, тротуаров, барьерных ограждений, переустройство существующих коммуникаций, устройство дождевой канализации, устройство съездов к жилым домам, что приводит к уширению ул. Ермолова и необходимости изъятия земельных участков.
12	26:33:070201:568	Ставропольский край, г. Пятигорск, ул. Ермолова, 40, строение 1	Собственность ООО Производственно-коммерческое предприятие "Ставропольнитеокат", ИНН: 2635035017	Земли населенных пунктов	Для размещения АЗС	3000	26:33:070201:568/ЗУ1	Для размещения и эксплуатации объектов автомобильного транспорта и объектов дорожного хозяйства	Земли населенных пунктов	600 Изъятие всего участка	На ЗУ имеются строения, не поставленные на кадастровый учет. Изъятие всего участка т.к. не соблюдаются нормативы использования АЗС	В соответствии с требованиями СП 156.13130.2014 минимальные расстояния от зданий, сооружений и технологического оборудования до автомобильных дорог I-III категорий составляют: 12 м для АЗС жидкого моторного топлива, 25 м от оборудования с содержанием СУГ. Между проектируемой проезжей частью по ул. Ермолова и АЗС «Октан» указанные расстояния не обеспечиваются и составляют 6 и 21 м соответственно.
13	26:33:070201:1143	Ставропольский край, г. Пятигорск, напротив ОАО "Пятигорский хлебокомбинат" по ул. Ермолова	Собственность Муниципального образования город-курорт Пятигорск	Земли населенных пунктов	Для размещения стоянки автомобилей	495	26:33:070201:1143/ЗУ1	Для размещения и эксплуатации объектов автомобильного транспорта и объектов дорожного хозяйства	Земли населенных пунктов	122	Строений на данном участке нет	Исходя из размеров интенсивности движения на двадцатилетнюю перспективу в единицах, приведенных к легковому автомобилю, в соответствии с требованиями СП 42.13330.2016, СП 396.1325800.2018 и задания на проектирование, проектируемому участку по

Взам.инв.№ | Подпись и дата | Инв.№

Кол. | Изм. | Лист | №док | Подпись | Дата — МК 52 е-п-ПМТ-ТЧ — Лист 10

17

№ п/п	Кадастровый номер земельного участка	Местоположение	Вид права: правообладатель	Категория земель	Разрешенное использование по данным ЕГРН	Площадь ЗУ по данным ЕГРН, кв.м	Условный номер образуемого ЗУ	Разрешенное использование образуемого ЗУ	Категория земель образуемого ЗУ	Площадь образуемого ЗУ, кв. м	Наличие строений на земельном участке	Обоснование изъятия земельных участков
14	26:33:070101:75	Ставропольский край, г. Пятигорск, ул. Ермолова, № 40, строен 1	Собственность Муниципального образования город-курорт Пятигорск. Аренда. Срок действия с 18.05.2015 по 30.08.2036. Гарибян Римма Эмировна	Земли населенных пунктов	Под магазином (литер "А")	107	26:33:070101:75/ЗУ1	Для размещения и эксплуатации объектов автомобильного транспорта и объектов дорожного хозяйства	Земли населенных пунктов	107 Изъятие всего участка	На ЗУ имеется строение с КН 26:33:010101:2603, без определения границ согласно выписке. При строительстве затрагивается.	ул. Ермолова принята категория: магистральная улица общегородского значения 3-го класса – регулируемого движения с 4-х полосным движением. Так же предусматривается реконструкция существующих участков улиц со строительством путепровода через кольцевое пересечение по ул. Ермолова, устройство электроосвещения, тротуаров, барьерных ограждений, переустройство существующих коммуникаций, устройство дождевой канализации. Что приводит к уширению ул. Ермолова и необходимости изъятия земельных участков.
15	26:33:090101:81	Ставропольский край, г. Пятигорск, ул. Ипподромная, 2в	Собственность Муниципального образования город-курорт Пятигорск. Аренда. Срок действия с 23.06.2016 по 23.06.2065. Кусова Ирина Игоревна Бондаренко Наталья Владимировна Дорошенко Оксана Анатольевна	Земли населенных пунктов	Магазины (код вида разрешенного использования земельного участка 4.4)	157	26:33:090101:81/ЗУ1	Для размещения и эксплуатации объектов автомобильного транспорта и объектов дорожного хозяйства	Земли населенных пунктов	157 Изъятие всего участка	На ЗУ имеется строение, с КН 26:33:090101:337. При строительстве затрагивается.	В соответствии с требованиями СП 42.13330.2016, СП 396.1325800.2018 и задания на проектирование проектом предусматривается строительство транспортной развязки по типу «неполный клеверный лист» с путепроводом через СКЖД. Предусматривается устройство электроосвещения, тротуаров, барьерных ограждений, переустройство существующих коммуникаций, устройство дождевой канализации, устройство съездов к жилым домам, что приводит к уширению ул. Ипподромная и необходимости изъятия земельных участков.

Взам.инв.№ | Подпись и дата | Инв.№

Кол. | Изм. | Лист | №док | Подпись | Дата — МК 52 е-п-ПМТ-ТЧ — Лист 11

18

№ п/п	Кадастровый номер земельного участка	Местоположение	Вид права: правообладатель	Категория земель	Разрешенное использование по данным ЕГРН	Площадь ЗУ по данным ЕГРН, кв.м	Условный номер образуемого ЗУ	Разрешенное использование образуемого ЗУ	Категория земель образуемого ЗУ	Площадь образуемого ЗУ, кв. м	Наличие строений на земельном участке	Обоснование изъятия земельных участков
16	26:33:090101:341	Ставропольский край, г. Пятигорск, ул. Ермолова	Частная собственность ООО "НАСИБ", ИНН: 2632110668	Земли населенных пунктов	Под объектами сельхозиспользования (конюшнями) и пастбищем	426 953	26:33:090101:341/ЗУ1	Для размещения и эксплуатации объектов автомобильного транспорта и объектов дорожного хозяйства	Земли населенных пунктов	2907	На ЗУ имеются строения с КН 26:33:080101:32, 26:33:080101:63, 26:33:080101:64, 26:33:090101:59, 26:33:130503:1021, 26:33:130503:1072, 26:33:130503:1137, 26:33:130503:855, 26:33:130503:921 без определения границ. При строительстве не затрагивается.	В соответствии с требованиями СП 42.13330.2016, СП 396.1325800.2018 и задания на проектирование проектом предусматривается строительство транспортной развязки по типу «неполный клеверный лист» с путепроводом через СКЖД. Предусматривается устройство электроосвещения, тротуаров, барьерных ограждений, переустройство существующих коммуникаций, устройство дождевой канализации, устройство съездов к жилым домам, что приводит к уширению ул. Ипподромная и необходимости изъятия земельных участков.
17	26:33:090101:43	Ставропольский край, г. Пятигорск, ул. Делегатская, 97	ОДС Гриценко Алексей Владимирович, 63/100 Булов Александр Витальевич, 37/100	Земли населенных пунктов	Под административным зданием, складом и гаражным боксом	591	26:33:090101:43/ЗУ1	Для размещения и эксплуатации объектов автомобильного транспорта и объектов дорожного хозяйства	Земли населенных пунктов	12	На ЗУ имеется строение, с КН 26:33:090101:84. При строительстве затрагивается.	
18	26:33:090101:54	Ставропольский край, г. Пятигорск, ул. Делегатская, 97	ОДС Гриценко Алексей Владимирович, 63/100 Булов Александр Витальевич, 37/100	Земли населенных пунктов	Под автозаправкой	4	26:33:090101:54/ЗУ1	Для размещения и эксплуатации объектов автомобильного транспорта и объектов дорожного хозяйства	Земли населенных пунктов	4 Изъятие всего участка	Строений на данном участке нет	

Взам.инв.№ | Подпись и дата | Инв.№

Кол. | Изм. | Лист | №док | Подпись | Дата — МК 52 е-п-ПМТ-ТЧ — Лист 12

19

Приложение 2 – Сведения о земельных участках, подлежащих изъятию из земель, отнесенных к собственности муниципального образования города-курорта Пятигорска Ставропольского края

№ п/п	Кадастровый номер земельного участка, часть которого подлежит изъятию	Местоположение (адрес) земельного участка	Разрешенное использование	Категория земель	Правообладатели земельных участков	Площадь изымаемой части, м²	Сведения по изъятию	Наличие на участке объектов капитального строительства
1	2	3	4	5	6	7	8	9
1	26:33:000000/ЗУ1	Ставропольский край, городской округ город-курорт Пятигорск	-	Земли населенных пунктов	Собственность МО города-курорта Пятигорска	18,00	Образование из земель, находящихся в собственности МО города-курорта Пятигорска	-
2	26:33:000000/ЗУ2	Ставропольский край, городской округ город-курорт Пятигорск	-	Земли населенных пунктов	Собственность МО города-курорта Пятигорска	3634,00	Образование из земель, находящихся в собственности МО города-курорта Пятигорска	-
3	26:33:000000/ЗУ3	Ставропольский край, городской округ город-курорт Пятигорск	-	Земли населенных пунктов	Собственность МО города-курорта Пятигорска	6285,00	Образование из земель, находящихся в собственности МО города-курорта Пятигорска	-
4	26:33:000000/ЗУ4	Ставропольский край, городской округ город-курорт Пятигорск	-	Земли населенных пунктов	Собственность МО города-курорта Пятигорска	3040,00	Образование из земель, находящихся в собственности МО города-курорта Пятигорска	-
5	26:33:000000/ЗУ5	Ставропольский край, городской округ город-курорт Пятигорск	-	Земли населенных пунктов	Собственность МО города-курорта Пятигорска	44,00	Образование из земель, находящихся в собственности МО города-курорта Пятигорска	-
6	26:33:000000/ЗУ6	Ставропольский край, городской округ город-курорт Пятигорск	-	Земли населенных пунктов	Собственность МО города-курорта Пятигорска	156,00	Образование из земель, находящихся в собственности МО города-курорта Пятигорска	-
7	26:33:000000/ЗУ7	Ставропольский край, городской округ город-курорт Пятигорск	-	Земли населенных пунктов	Собственность МО города-курорта Пятигорска	2418,00	Образование из земель, находящихся в собственности МО города-курорта Пятигорска	-
8	26:33:000000/ЗУ8	Ставропольский край, городской округ город-курорт Пятигорск	-	Земли населенных пунктов	Собственность МО города-курорта Пятигорска	43,00	Образование из земель, находящихся в собственности МО города-курорта Пятигорска	-
9	26:33:000000/ЗУ9	Ставропольский край, городской округ город-курорт Пятигорск	-	Земли населенных пунктов	Собственность МО города-курорта Пятигорска	54,00	Образование из земель, находящихся в собственности МО города-курорта Пятигорска	-
10	26:33:000000/ЗУ10	Ставропольский край, городской округ город-курорт Пятигорск	-	Земли населенных пунктов	Собственность МО города-курорта Пятигорска	53,00	Образование из земель, находящихся в собственности МО города-курорта Пятигорска	-
11	26:33:000000/ЗУ11	Ставропольский край, городской округ город-курорт Пятигорск	-	Земли населенных пунктов	Собственность МО города-курорта Пятигорска	37,00	Образование из земель, находящихся в собственности МО города-курорта Пятигорска	-

Взам.инв.№ | Подпись и дата | Инв.№

Кол. | Изм. | Лист | №док | Подпись | Дата — МК 52 е-п-ПМТ-ТЧ — Лист 13

20

Приложение 3 – Таблица координат и характеристика формируемых земельных участков. Система координат МСК-26

№ участка	№ поворотной точки	X	У	Вид разрешенного использования з/у в соответствии с классификатором видов разрешенного использования земельных участков	Код вида разрешенного использования з/у. в соответствии с классификатором видов разрешенного использования земельных участков	Характеристика существующего/проектируемого объекта, размещаемого на земельном участке
1	2	3	4	6	7	8
26:33:000000/ЗУ1	1	367476,68	1400076,98	Под объектом улично-дорожной сети города	12.0.1	Категория автомобильной дороги— магистральная улица общегородского значения 3-го класса – регулируемого движения. В соответствии с СП 396.1325800.2018 «Улицы и дороги населенных пунктов», ГОСТ 33151-2014 «Дороги автомобильные общего пользования. Элементы обустройства. Технические требования. Правила применения» основное назначение участка - развитие транспортной системы, повышение транспортно-эксплуатационных качеств и обеспечение безопасности дорожного движения.
	2	367474,11	1400083,21			
	3	367471,58	1400082,27			
	4	367474,08	1400076,05			
	1	367476,68	1400076,98			
26:33:000000/ЗУ2	1	367504,26	1400090,48	Под объектом улично-дорожной сети города	12.0.1	Категория автомобильной дороги— магистральная улица общегородского значения 3-го класса – регулируемого движения. В соответствии с СП 396.1325800.2018 «Улицы и дороги населенных пунктов», ГОСТ 33151-2014 «Дороги автомобильные общего пользования. Элементы обустройства. Технические требования. Правила применения» основное назначение участка - развитие транспортной системы, повышение транспортно-эксплуатационных качеств и обеспечение безопасности дорожного движения.
	2	367456,61	1400211,27			
	3	367446,82	1400236,41			
	4	367405,21	1400341,13			
	5	367402,85	1400346,92			
	6	367406,68	1400348,34			
	7	367405,96	1400350,27			
	8	367400,58	1400362,44			
	9	367397,99	1400387,64			
	10	367405,61	1400406,97			
	11	367423,05	1400420,14			
	12	367417,28	1400433,12			
	13	367412,88	1400430,05			
	14	367407,52	1400425,27			
	15	367402,78	1400420,48			
	16	367398,11	1400414,53			
	17	367394,80	1400409,41			
	18	367391,73	1400403,54			
	19	367388,45	1400395,21			
	20	367386,77	1400389,12			
	21	367385,37	1400380,82			
	22	367384,81	1400370,74			
	23	367385,82	1400361,66			
	24	367387,97	1400352,13			
	25	367399,64	1400321,89			
	26	367437,19	1400223,98			
	27	367466,55	1400149,39			
	28	367478,07	1400133,09			
	29	367482,26	1400121,81			
	30	367483,12	1400114,54			
	31	367487,87	1400116,20			
	32	367493,83	1400101,28			

Взам.инв.№ | Подпись и дата | Инв.№

Кол. | Изм. | Лист | №док | Подпись | Дата — МК 52 е-п-ПМТ-ТЧ — Лист 14

21

№ участка	№ поворотной точки	X	У	Вид разрешенного использования з/у в соответствии с классификатором видов разрешенного использования земельных участков	Код вида разрешенного использования з/у. в соответствии с классификатором видов разрешенного использования земельных участков	Характеристика существующего/проектируемого объекта, размещаемого на земельном участке
1	2	3	4	6	7	8
	33	367487,68	1400098,89			
	34	367492,52	1400094,54			
	35	367499,60	1400091,10			
	1	367504,26	1400090,48			
	36	367484,68	1400130,67			
	37	367482,59	1400135,22			
	38	367480,49	1400139,75			
	39	367477,30	1400138,28			
	40	367479,40	1400133,75			
	41	367481,47	1400129,20			
	36	367484,68	1400130,67			
	42	367479,17	1400141,32			
	43	367477,68	1400145,04			
	44	367474,90	1400143,94			
	45	367476,37	1400140,21			
	46	367478,33	1400145,30			
	47	367475,22	1400153,18			
	48	367468,63	1400150,59			
	49	367471,73	1400142,69			
	50	367474,55	1400152,94			
	51	367466,43	1400173,39			
	52	367461,78	1400171,55			
	53	367469,90	1400151,09			
	42	367474,55	1400152,94			
	54	367455,77	1400207,49			
	55	367441,59	1400243,67			
	56	367436,24	1400241,58			
	57	367433,91	1400240,67			
	58	367448,10	1400204,49			
	59	367450,42	1400205,40			
	54	367455,77	1400207,49			
	60	367432,36	1400266,90			
	61	367417,58	1400304,07			
	62	367409,45	1400300,84			
	63	367424,22	1400263,67			
	60	367432,36	1400266,90			
26:33:010101:441/ЗУ1	1	367484,68	1400130,67	Под объектом улично-дорожной сети города	12.0.1	Категория автомобильной дороги— магистральная улица общегородского значения 3-го класса – регулируемого движения. В соответствии с СП 396.1325800.2018 «Улицы и дороги населенных пунктов», ГОСТ 33151-2014 «Дороги автомобильные общего пользования. Элементы обустройства. Технические требования.
	2	367482,59	1400135,22			
	3	367480,49	1400139,75			
	4	367477,30	1400138,28			

Взам.инв.№ | Подпись и дата | Инв.№

Кол. | Изм. | Лист | №док | Подпись | Дата — МК 52 е-п-ПМТ-ТЧ — Лист 15

22

№ участка	№ поворотной точки	X	У	Вид разрешенного использования з/у в соответствии с классификатором видов разрешенного использования земельных участков	Код вида разрешенного использования з/у. в соответствии с классификатором видов разрешенного использования земельных участков	Характеристика существующего/проектируемого объекта, размещаемого на земельном участке
1	2	3	4	6	7	8
	5	367479,40	1400133,75			Правила применения» основное назначение участка - развитие транспортной системы, повышение транспортно-эксплуатационных качеств и обеспечение безопасности дорожного движения.
	6	367481,47	1400129,20			
	1	367484,68	1400130,67			
26:33:010101:669/ЗУ1	1	367479,17	1400141,32	Под объектом улично-дорожной сети города	12.0.1	Категория автомобильной дороги— магистральная улица общегородского значения 3-го класса – регулируемого движения. В соответствии с СП 396.1325800.2018 «Улицы и дороги населенных пунктов», ГОСТ 33151-2014 «Дороги автомобильные общего пользования. Элементы обустройства. Технические требования. Правила применения» основное назначение участка - развитие транспортной системы, повышение транспортно-эксплуатационных качеств и обеспечение безопасности дорожного движения.
	2	367477,68	1400145,04			
	3	367474,90	1400143,94			
	4	367476,37	1400140,21			
	1	367479,17	1400141,32			
26:33:010101:3077/ЗУ1	1	367478,33	1400145,30	Под объектом улично-дорожной сети города	12.0.1	Категория автомобильной дороги— магистральная улица общегородского значения 3-го класса – регулируемого движения. В соответствии с СП 396.1325800.2018 «Улицы и дороги населенных пунктов», ГОСТ 33151-2014 «Дороги автомобильные общего пользования. Элементы обустройства. Технические требования. Правила применения» основное назначение участка - развитие транспортной системы, повышение транспортно-эксплуатационных качеств и обеспечение безопасности дорожного движения.
	2	367475,22	1400153,18			
	3	367468,63	1400150,59			
	4	367471,73	1400142,69			
	1	367478,33	1400145,30			
26:33:010101:584/ЗУ1	1	367474,55	1400152,94	Под объектом улично-дорожной сети города	12.0.1	Категория автомобильной дороги— магистральная улица общегородского значения 3-го класса – регулируемого движения. В соответствии с СП 396.1325800.2018 «Улицы и дороги населенных пунктов», ГОСТ 33151-2014 «Дороги автомобильные общего пользования. Элементы обустройства. Технические требования. Правила применения» основное назначение участка - развитие транспортной системы, повышение транспортно-эксплуатационных качеств и обеспечение безопасности дорожного движения.
	2	367466,43	1400173,39			
	3	367461,78	1400171,55			
	4	367469,90	1400151,09			
	1	367474,55	1400152,94			
26:33:010101:1922/ЗУ1	1	367455,77	1400207,49	Под объектом улично-дорожной сети города	12.0.1	Категория автомобильной дороги— магистральная улица общегородского значения 3-го класса – регулируемого движения. В соответствии с СП 396.1325800.2018 «Улицы и дороги населенных пунктов», ГОСТ 33151-2014 «Дороги автомобильные общего пользования. Элементы обустройства. Технические требования. Правила применения» основное назначение участка - развитие транспортной системы, повышение транспортно-эксплуатационных качеств и обеспечение безопасности дорожного движения.
	2	367441,59	1400243,67			
	3	367436,24	1400241,58			
	4	367433,91	1400240,67			
	5	367448,10	1400204,49			
	6	367450,42	1400205,40			
	1	367455,77	1400207,49			
26:33:010101:3066/ЗУ1	1	367432,36	1400266,90	Под объектом улично-дорожной сети города	12.0.1	Категория автомобильной дороги— магистральная улица общегородского значения 3-го класса – регулируемого движения. В соответствии с СП 396.1325800.2018 «Улицы и дороги населенных пунктов», ГОСТ 33151-2014 «Дороги автомобильные общего пользования. Элементы обустройства. Технические требования. Правила применения» основное назначение участка - развитие транспортной системы, повышение транспортно-эксплуатационных качеств и обеспечение безопасности дорожного движения.
	2	367417,58	1400304,07			
	3	367409,45	1400300,84			
	4	367424,22	1400263,67			
	1	367432,36	1400266,90			
26:00:000000/ЗУ3	1	367468,26	1400097,99	Под объектом улично-дорожной сети города	12.0.1	Категория автомобильной дороги— магистральная улица общегородского значения 3-го класса – регулируемого движения. В соответствии с СП 396.1325800.2018 «Улицы и дороги населенных пунктов», ГОСТ 33151-2014 «Дороги автомобильные общего
	2	367447,98	1400148,54			
	3	367421,19	1400216,61			

Взам.инв.№ | Подпись и дата | Инв.№

Кол. | Изм. | Лист | №док | Подпись | Дата — МК 52 е-п-ПМТ-ТЧ — Лист 16

23

№ участка	№ поворотной точки	X	У	Вид разрешенного использования з/у в соответствии с классификатором видов разрешенного использования земельных участков	Код вида разрешенного использования з/у. в соответствии с классификатором видов разрешенного использования земельных участков	Характеристика существующего/проектируемого объекта, размещаемого на земельном участке
1	2	3	4	6	7	8
	4	367394,66	1400284,82			пользования. Элементы обустройства. Технические требования. Правила применения» основное назначение участка - развитие транспортной системы, повышение транспортно-эксплуатационных качеств и обеспечение безопасности дорожного движения.
	5	367370,22	1400344,29			
	6	367354,82	1400379,19			
	7	367352,36	1400383,66			
	8	367348,34	1400388,41			
	9	367343,33	1400392,09			
	10	367337,60	1400394,50			
	11	367330,16	1400395,59			
	12	367325,65	1400395,21			
	13	367321,27	1400394,08			
	14	367316,94	1400406,03			
	15	367321,10	1400408,14			
	16	367326,49	1400413,28			
	17	367330,40	1400419,49			
	18	367332,33	1400425,76			
	19	367332,77	1400430,98			
	20	367317,30	1400462,90			
	21	367292,09	1400533,17			
	22	367279,93	1400567,70			
	23	367226,48	1400707,52			
	24	367223,13	1400706,25			
	25	367232,53	1400681,34			
	26	367232,76	1400678,70			
	27	367250,20	1400635,32			
	28	367248,11	1400634,56			
	29	367256,44	1400612,86			
	30	367272,65	1400553,30			
	31	367282,18	1400529,67			
	32	367291,62	1400532,98			
	33	367316,81	1400462,66			
	34	367308,94	1400459,83			
	35	367279,19	1400449,12			
	36	367281,24	1400443,49			

Взам.инв.№ | Подпись и дата | Инв.№

Кол. | Изм. | Лист | №док | Подпись | Дата — МК 52 е-п-ПМТ-ТЧ — Лист 17

(Продолжение на 27-й стр.)

24

№ участка	№ поворотной точки	X	У	Вид разрешенного использования з./у в соответствии с классификатором видов разрешенного использования земельных участков	Код вида разрешенного использования з./у. в соответствии с классификатором видов разрешенного использования земельных участков	Характеристика существующего/проектируемого объекта, размещаемого на земельном участке
1	2	3	4	6	7	8
	37	367289,66	1400420,69			
	38	367313,70	1400379,25			
	39	367315,31	1400375,61			
	40	367319,42	1400374,50			
	41	367339,34	1400382,06			
	42	367355,41	1400360,59			
	43	367394,95	1400256,65			
	44	367396,32	1400256,93			
	45	367396,87	1400250,42			
	46	367400,11	1400247,19			
	47	367400,67	1400245,76			
	48	367399,04	1400245,54			
	49	367398,23	1400245,28			
	50	367400,01	1400244,88			
	51	367406,36	1400228,89			
	52	367423,96	1400190,09			
	53	367428,86	1400191,98			
	54	367440,99	1400162,34			
	55	367436,58	1400160,40			
	56	367442,70	1400144,52			
	57	367459,46	1400107,50			
	58	367462,94	1400105,45			
	59	367466,10	1400097,17			
	1	367468,26	1400097,99			
	60	367324,31	1400441,93			
	61	367320,65	1400450,26			
	62	367321,12	1400450,48			
	63	367319,39	1400454,41			
	64	367310,12	1400450,42			
	65	367315,52	1400438,17			
	66	367321,25	1400440,92			
	60	367324,31	1400441,93			
26:33:010101:494/ЗУ1	1	367440,99	1400162,34	Под объектом улично-	12.0.1	Категория автомобильной дороги— магистральная улица

Инв. № | Подпись и дата | Взам.инв.№

Кол. Изм. Лист Подп. Подпись Дата

МК 52 е-п-ПМТ-ТЧ

Лист 18

25

№ участка	№ поворотной точки	X	У	Вид разрешенного использования з./у в соответствии с классификатором видов разрешенного использования земельных участков	Код вида разрешенного использования з./у. в соответствии с классификатором видов разрешенного использования земельных участков	Характеристика существующего/проектируемого объекта, размещаемого на земельном участке
1	2	3	4	6	7	8
	2	367428,86	1400191,98	дорожной сети города		общегородского значения 3-го класса – регулируемого движения. В соответствии с СП 396.1325800.2018 «Улицы и дороги населенных пунктов», ГОСТ 33151-2014 «Дороги автомобильные общего пользования. Элементы обустройства. Технические требования. Правила применения» основное назначение участка - развитие транспортной системы, повышение транспортно-эксплуатационных качеств и обеспечение безопасности дорожного движения.
	3	367423,96	1400190,09			
	4	367436,58	1400160,40			
	1	367440,99	1400162,34			
26:33:010101:3199/ЗУ1	1	367400,67	1400245,76	Под объектом улично-дорожной сети города	12.0.1	Категория автомобильной дороги— магистральная улица общегородского значения 3-го класса – регулируемого движения. В соответствии с СП 396.1325800.2018 «Улицы и дороги населенных пунктов», ГОСТ 33151-2014 «Дороги автомобильные общего пользования. Элементы обустройства. Технические требования. Правила применения» основное назначение участка - развитие транспортной системы, повышение транспортно-эксплуатационных качеств и обеспечение безопасности дорожного движения.
	2	367400,11	1400247,19			
	3	367398,86	1400246,76			
	4	367397,64	1400246,35			
	5	367398,23	1400245,28			
	6	367399,04	1400245,54			
	1	367400,67	1400245,76			
26:33:010101:3198/ЗУ1	1	367400,11	1400247,19	Под объектом улично-дорожной сети города	12.0.1	Категория автомобильной дороги— магистральная улица общегородского значения 3-го класса – регулируемого движения. В соответствии с СП 396.1325800.2018 «Улицы и дороги населенных пунктов», ГОСТ 33151-2014 «Дороги автомобильные общего пользования. Элементы обустройства. Технические требования. Правила применения» основное назначение участка - развитие транспортной системы, повышение транспортно-эксплуатационных качеств и обеспечение безопасности дорожного движения.
	2	367398,87	1400250,42			
	3	367396,32	1400256,93			
	4	367394,95	1400256,65			
	5	367393,74	1400256,20			
	6	367397,64	1400246,35			
	7	367397,86	1400246,76			
	1	367400,11	1400247,19			
26:33:010101:501/ЗУ1	1	367394,95	1400256,65	Под объектом улично-дорожной сети города	12.0.1	Категория автомобильной дороги— магистральная улица общегородского значения 3-го класса – регулируемого движения. В соответствии с СП 396.1325800.2018 «Улицы и дороги населенных пунктов», ГОСТ 33151-2014 «Дороги автомобильные общего пользования. Элементы обустройства. Технические требования. Правила применения» основное назначение участка - развитие транспортной системы, повышение транспортно-эксплуатационных качеств и обеспечение безопасности дорожного движения.
	2	367355,41	1400360,59			
	3	367339,34	1400382,06			
	4	367319,42	1400374,50			
	5	367323,91	1400373,29			
	6	367329,41	1400369,56			
	7	367334,30	1400363,39			
	8	367342,75	1400341,83			
	9	367355,18	1400346,99			
	10	367378,38	1400286,94			
	11	367388,04	1400268,07			
	12	367386,65	1400266,31			
	13	367393,74	1400256,20			

Инв. № | Подпись и дата | Взам.инв.№

Кол. Изм. Лист Подп. Подпись Дата

МК 52 е-п-ПМТ-ТЧ

Лист 19

26

№ участка	№ поворотной точки	X	У	Вид разрешенного использования з./у в соответствии с классификатором видов разрешенного использования земельных участков	Код вида разрешенного использования з./у. в соответствии с классификатором видов разрешенного использования земельных участков	Характеристика существующего/проектируемого объекта, размещаемого на земельном участке
1	2	3	4	6	7	8
	1	367394,95	1400256,65			
26:33:070201:597/ЗУ1	1	367324,31	1400441,93	Под объектом улично-дорожной сети города	12.0.1	Категория автомобильной дороги— магистральная улица общегородского значения 3-го класса – регулируемого движения. В соответствии с СП 396.1325800.2018 «Улицы и дороги населенных пунктов», ГОСТ 33151-2014 «Дороги автомобильные общего пользования. Элементы обустройства. Технические требования. Правила применения» основное назначение участка - развитие транспортной системы, повышение транспортно-эксплуатационных качеств и обеспечение безопасности дорожного движения.
	2	367320,65	1400450,26			
	3	367321,12	1400450,48			
	4	367319,39	1400454,41			
	5	367310,12	1400450,42			
	6	367315,52	1400438,17			
	7	367321,95	1400440,92			
	1	367324,31	1400441,93			
26:33:070201:568/ЗУ1	1	367316,81	1400462,66	Под объектом улично-дорожной сети города	12.0.1	Категория автомобильной дороги— магистральная улица общегородского значения 3-го класса – регулируемого движения. В соответствии с СП 396.1325800.2018 «Улицы и дороги населенных пунктов», ГОСТ 33151-2014 «Дороги автомобильные общего пользования. Элементы обустройства. Технические требования. Правила применения» основное назначение участка - развитие транспортной системы, повышение транспортно-эксплуатационных качеств и обеспечение безопасности дорожного движения.
	2	367291,62	1400532,98			
	3	367282,18	1400529,67			
	4	367297,83	1400496,85			
	5	367300,54	1400484,12			
	6	367308,94	1400459,83			
	1	367316,81	1400462,66			
26:33:070201:1143/ЗУ1	1	367250,20	1400635,32	Под объектом улично-дорожной сети города	12.0.1	Категория автомобильной дороги— магистральная улица общегородского значения 3-го класса – регулируемого движения. В соответствии с СП 396.1325800.2018 «Улицы и дороги населенных пунктов», ГОСТ 33151-2014 «Дороги автомобильные общего пользования. Элементы обустройства. Технические требования. Правила применения» основное назначение участка - развитие транспортной системы, повышение транспортно-эксплуатационных качеств и обеспечение безопасности дорожного движения.
	2	367232,76	1400678,70			
	3	367233,26	1400672,84			
	4	367234,74	1400667,72			
	5	367232,92	1400665,10			
	6	367236,30	1400656,74			
	7	367239,32	1400656,64			
	8	367248,11	1400634,56			
	1	367250,20	1400635,32			
26:00:000000/ЗУ4	1	367411,37	1400446,93	Под объектом улично-дорожной сети города	12.0.1	Категория автомобильной дороги— магистральная улица общегородского значения 3-го класса – регулируемого движения. В соответствии с СП 396.1325800.2018 «Улицы и дороги населенных пунктов», ГОСТ 33151-2014 «Дороги автомобильные общего пользования. Элементы обустройства. Технические требования. Правила применения» основное назначение участка - развитие транспортной системы, повышение транспортно-эксплуатационных качеств и обеспечение безопасности дорожного движения.
	2	367409,30	1400451,08			
	3	367399,34	1400446,62			
	4	367383,71	1400445,36			
	5	367360,92	1400457,45			
	6	367357,60	1400464,43			
	7	367361,36	1400468,83			
	8	367356,75	1400479,96			

Инв. № | Подпись и дата | Взам.инв.№

Кол. Изм. Лист Подп. Подпись Дата

МК 52 е-п-ПМТ-ТЧ

Лист 20

27

№ участка	№ поворотной точки	X	У	Вид разрешенного использования з./у в соответствии с классификатором видов разрешенного использования земельных участков	Код вида разрешенного использования з./у. в соответствии с классификатором видов разрешенного использования земельных участков	Характеристика существующего/проектируемого объекта, размещаемого на земельном участке
1	2	3	4	6	7	8
	9	367353,82	1400480,98			
	10	367322,90	1400559,32			
	11	367286,70	1400627,08			
	12	367284,69	1400627,88			
	13	367282,92	1400629,03			
	14	367278,87	1400633,34			
	15	367266,80	1400666,89			
	16	367253,62	1400703,24			
	17	367247,85	1400715,82			
	18	367252,95	1400703,58			
	19	367266,33	1400666,68			
	20	367278,43	1400633,07			
	21	367309,75	1400541,83			
	22	367316,96	1400536,43			
	23	367327,27	1400513,47			
	24	367324,08	1400511,84			
	25	367327,99	1400493,32			
	26	367336,53	1400472,37			
	27	367340,90	1400465,41			
	28	367344,05	1400461,55			
	29	367350,73	1400454,95			
	30	367356,59	1400450,13			
	31	367363,38	1400446,94			
	32	367369,35	1400444,55			
	33	367375,22	1400442,90			
	34	367383,03	1400441,68			
	35	367390,21	1400441,28			
	36	367398,78	1400442,44			
	37	367406,43	1400444,41			
	1	367413,75	1400447,40			
	38	367331,95	1400515,38			
	39	367321,60	1400538,51			
	40	367317,43	1400536,69			

Инв. № | Подпись и дата | Взам.инв.№

Кол. Изм. Лист Подп. Подпись Дата

МК 52 е-п-ПМТ-ТЧ

Лист 21

28

№ участка	№ поворотной точки	X	У	Вид разрешенного использования з./у в соответствии с классификатором видов разрешенного использования земельных участков	Код вида разрешенного использования з./у. в соответствии с классификатором видов разрешенного использования земельных участков	Характеристика существующего/проектируемого объекта, размещаемого на земельном участке
1	2	3	4	6	7	8
	41	367322,96	1400524,82			
	42	367324,07	1400524,27			
	43	367326,15	1400519,63			
	44	367325,82	1400518,49			
	45	367327,85	1400513,63			
	38	367331,95	1400515,38			
26:33:070101:73/ЗУ1	1	367331,95	1400515,38	Под объектом улично-дорожной сети города	12.0.1	Категория автомобильной дороги— магистральная улица общегородского значения 3-го класса – регулируемого движения. В соответствии с СП 396.1325800.2018 «Улицы и дороги населенных пунктов», ГОСТ 33151-2014 «Дороги автомобильные общего пользования. Элементы обустройства. Технические требования. Правила применения» основное назначение участка - развитие транспортной системы, повышение транспортно-эксплуатационных качеств и обеспечение безопасности дорожного движения.
	2	367321,60	1400538,51			
	3	367317,43	1400536,69			
	4	367322,96	1400524,82			
	5	367324,07	1400524,27			
	6	367326,15	1400519,63			
	7	367325,82	1400518,49			
	8	367327,85	1400513,63			
	1	367331,95	1400515,38			
26:00:000000/ЗУ5	1	367119,57	1400452,72	Под объектом улично-дорожной сети города	12.0.1	Категория автомобильной дороги— магистральная улица общегородского значения 3-го класса – регулируемого движения. В соответствии с СП 396.1325800.2018 «Улицы и дороги населенных пунктов», ГОСТ 33151-2014 «Дороги автомобильные общего пользования. Элементы обустройства. Технические требования. Правила применения» основное назначение участка - развитие транспортной системы, повышение транспортно-эксплуатационных качеств и обеспечение безопасности дорожного движения.
	2	367119,42	1400453,21			
	3	367117,18	1400452,28			
	4	367109,40	1400450,00			
	5	367107,13	1400448,66			
	6	367101,79	1400446,81			
	7	367100,30	1400446,25			
	8	367089,38	1400442,27			
	9	367086,03	1400441,04			
	10	367080,40	1400438,97			
	11	367079,80	1400438,69			
	12	367070,68	1400435,43			
	13	367068,65	1400435,05			
	14	367066,09	1400434,03			
	15	367063,12	1400433,04			
	16	367061,87	1400432,59			
	17	367059,80	1400431,88			
	18	367051,19	1400428,69			

Инв. № | Подпись и дата | Взам.инв.№

Кол. Изм. Лист Подп. Подпись Дата

МК 52 е-п-ПМТ-ТЧ

Лист 22

29

№ участка	№ поворотной точки	X	У	Вид разрешенного использования з./у в соответствии с классификатором видов разрешенного использования земельных участков	Код вида разрешенного использования з./у. в соответствии с классификатором видов разрешенного использования земельных участков	Характеристика существующего/проектируемого объекта, размещаемого на земельном участке
1	2	3	4	6	7	8
	19	367039,24	1400424,30			
	20	367039,43	1400423,83			
	21	367051,55	1400428,23			
	22	367061,67	1400431,95			
	23	367068,83	1400434,55			
	24	367070,78	1400434,88			
	25	367080,63	1400438,53			
	26	367089,66	1400441,82			
	27	367107,32	1400448,18			
	28	367109,60	1400449,53			
	1	367119,57	1400452,72			
26:00:000000/ЗУ6	1	367132,53	1400368,08	Под объектом улично-дорожной сети города	12.0.1	Категория автомобильной дороги— магистральная улица общегородского значения 3-го класса – регулируемого движения. В соответствии с СП 396.1325800.2018 «Улицы и дороги населенных пунктов», ГОСТ 33151-2014 «Дороги автомобильные общего пользования. Элементы обустройства. Технические требования. Правила применения» основное назначение участка - развитие транспортной системы, повышение транспортно-эксплуатационных качеств и обеспечение безопасности дорожного движения.
	2	367132,89	1400373,00			
	3	367131,74	1400374,26			
	4	367129,11	1400371,70			
	5	367122,53	1400370,94			
	6	367084,24	1400375,00			
	7	367075,00	1400375,74			
	8	367052,90	1400377,95			
	9	367052,68	1400378,92			
	10	367013,43	1400382,97			
	11	367013,63	1400383,74			
	12	367001,68	1400384,87			
	13	366999,81	1400390,24			
	14	367000,94	1400393,77			
	15	367046,46	1400406,01			
	16	367046,95	1400406,00			
	17	367078,64	1400416,91			
	18	367114,35	1400430,77			
	19	367114,22	1400431,27			
	20	367078,47	1400417,38			
	21	367046,88	1400406,50			
	22	367046,44	1400406,52			

Инв. № | Подпись и дата | Взам.инв.№

Кол. Изм. Лист Подп. Подпись Дата

МК 52 е-п-ПМТ-ТЧ

Лист 23

30

№ участка	№ поворотной точки	X	У	Вид разрешенного использования з./у в соответствии с классификатором видов разрешенного использования земельных участков	Код вида разрешенного использования з./у. в соответствии с классификатором видов разрешенного использования земельных участков	Характеристика существующего/проектируемого объекта, размещаемого на земельном участке
1	2	3	4	6	7	8
	23	366999,20	1400390,56			
	24	367001,31	1400384,41			
	25	367013,00	1400383,28			
	26	367012,92	1400382,51			
	27	367039,52	1400379,67			
	28	367052,26	1400378,44			
	29	367052,48	1400377,46			
	30	367084,22	1400374,44			
	31	367124,47	1400370,16			
	32	367126,13	1400368,87			
	1	367132,53	1400368,08			
26:00:000000/ЗУ7	1	367129,80	1400334,36	Под объектом улично-дорожной сети города	12.0.1	Категория автомобильной дороги— магистральная улица общегородского значения 3-го класса – регулируемого движения. В соответствии с СП 396.1325800.2018 «Улицы и дороги населенных пунктов», ГОСТ 33151-2014 «Дороги автомобильные общего пользования. Элементы обустройства. Технические требования. Правила применения» основное назначение участка - развитие транспортной системы, повышение транспортно-эксплуатационных качеств и обеспечение безопасности дорожного движения.
	2	367130,58	1400352,18			
	3	367086,46	1400357,82			
	4	367068,79	1400359,54			
	5	367054,47	1400362,04			
	6	367036,26	1400364,38			
	7	367033,83	1400364,66			
	8	367003,51	1400365,10			
	9	366990,93	1400364,66			
	10	366959,22	1400370,17			
	11	366953,78	1400370,17			
	12	366906,78	1400353,99			
	13	366897,70	1400350,48			
	14	366877,66	1400343,66			
	15	366885,86	1400345,91			
	16	366890,54	1400347,51			
	17	366897,78	1400349,98			
	18	366899,01	1400346,87			
	19	366907,79	1400337,82			
	20	366918,76	1400330,93			
	21	366930,60	1400327,81			
	22	366944,00	1400330,17			

Инв. № | Подпись и дата | Взам.инв.№

Кол. Изм. Лист Подп. Подпись Дата

МК 52 е-п-ПМТ-ТЧ

Лист 24

31

№ участка	№ поворотной точки	X	У	Вид разрешенного использования з./у в соответствии с классификатором видов разрешенного использования земельных участков	Код вида разрешенного использования з./у. в соответствии с классификатором видов разрешенного использования земельных участков	Характеристика существующего/проектируемого объекта, размещаемого на земельном участке
1	2	3	4	6	7	8
	23	366963,36	1400335,79			
	24	366958,65	1400354,42			
	25	366986,11	1400363,98			
	26	367003,09	1400364,55			
	27	367033,77	1400364,14			
	28	367054,25	1400361,59			
	29	367068,73	1400359,06			
	30	367086,42	1400357,29			
	31	367098,97	1400348,72			
	32	367101,60	1400354,46			
	33	367117,91	1400349,22			
	34	367115,03	1400338,17			
	35	367120,42	1400334,49			
	36	367120,82	1400334,06			
	1	367129,80	1400334,36			
26:33:090101:81/ЗУ1	1	367115,03	1400338,17	Под объектом улично-дорожной сети города	12.0.1	Категория автомобильной дороги— магистральная улица общегородского значения 3-го класса – регулируемого движения. В соответствии с СП 396.1325800.2018 «Улицы и дороги населенных пунктов», ГОСТ 33151-2014 «Дороги автомобильные общего пользования. Элементы обустройства. Технические требования. Правила применения» основное назначение участка - развитие транспортной системы, повышение транспортно-эксплуатационных качеств и обеспечение безопасности дорожного движения.
	2	367117,91	1400349,22			
	3	367101,60	1400354,46			
	4	367098,97	1400348,72			
	5	367103,32	1400345,89			
	1	367115,03	1400338,17			
26:33:090101:341/ЗУ1	1	367120,82	1400334,06	Под объектом улично-дорожной сети города	12.0.1	Категория автомобильной дороги— магистральная улица общегородского значения 3-го класса – регулируемого движения. В соответствии с СП 396.1325800.2018 «Улицы и дороги населенных пунктов», ГОСТ 33151-2014 «Дороги автомобильные общего пользования. Элементы обустройства. Технические требования. Правила применения» основное назначение участка - развитие транспортной системы, повышение транспортно-эксплуатационных качеств и обеспечение безопасности дорожного движения.
	2	367120,42	1400334,49			
	3	367115,03	1400338,17			
	4	367103,32	1400345,89			
	5	367098,97	1400348,72			
	6	367086,42	1400357,29			
	7	367068,73	1400359,06			
	8	367054,25	1400361,59			
	9	367033,77	1400364,14			
	10	367003,09	1400364,55			
	11	366986,11	1400363,98			
	12	366958,65	1400354,42			

Инв. № | Подпись и дата | Взам.инв.№

Кол. Изм. Лист Подп. Подпись Дата

МК 52 е-п-ПМТ-ТЧ

Лист 25

(Продолжение на 28-й стр.)

32

№ участка	№ поворотной точки	X	У	Вид разрешенного использования з/у в соответствии с классификатором видов разрешенного использования земельных участков	Код вида разрешенного использования з/у. в соответствии с классификатором видов разрешенного использования земельных участков	Характеристика существующего/проектируемого объекта, размещаемого на земельном участке
1	2	3	4	6	7	8
	13	366963,36	1400335,79			
	14	366985,26	1400340,08			
	15	366999,34	1400340,22			
	16	367015,31	1400343,71			
	17	367021,28	1400338,99			
	18	367037,72	1400343,13			
	19	367112,83	1400338,62			
	20	367115,00	1400333,86			
	1	367120,82	1400334,06			
26:33:090101:43/ЗУ1	1	366899,01	1400346,87	Под объектом улично-дорожной сети города	12.0.1	Категория автомобильной дороги— магистральная улица общегородского значения 3-го класса – регулируемого движения. В соответствии с СП 396.1325800.2018 «Улицы и дороги населенных пунктов», ГОСТ 33151-2014 «Дороги автомобильные общего пользования. Элементы обустройства. Технические требования. Правила применения» основное назначение участка - развитие транспортной системы, повышение транспортно-эксплуатационных качеств и обеспечение безопасности дорожного движения.
	2	366897,78	1400349,98			
	3	366890,60	1400347,51			
	4	366894,98	1400347,50			
	1	366899,01	1400346,87			
26:00:000000/ЗУ8	1	367010,07	1400413,14	Под объектом улично-дорожной сети города	12.0.1	Категория автомобильной дороги— магистральная улица общегородского значения 3-го класса – регулируемого движения. В соответствии с СП 396.1325800.2018 «Улицы и дороги населенных пунктов», ГОСТ 33151-2014 «Дороги автомобильные общего пользования. Элементы обустройства. Технические требования. Правила применения» основное назначение участка - развитие транспортной системы, повышение транспортно-эксплуатационных качеств и обеспечение безопасности дорожного движения.
	2	367009,89	1400413,61			
	3	367004,15	1400411,50			
	4	366990,65	1400406,68			
	5	366988,51	1400405,95			
	6	366987,06	1400405,45			
	7	366981,01	1400403,29			
	8	366976,63	1400401,70			
	9	366972,71	1400400,29			
	10	366968,94	1400398,97			
	11	366967,20	1400398,19			
	12	366964,14	1400397,14			
	13	366955,59	1400394,35			
	14	366952,16	1400393,06			
	15	366946,06	1400390,98			
	16	366943,27	1400390,05			
	17	366927,87	1400385,12			
	18	366927,54	1400384,43			
	19	366952,38	1400392,60			

Взам.инв.№ | Подпись и дата | Инв.№

Кол. | Изм. | Лист | №док | Подпись | Дата — МК 52 е-п-ПМТ-ТЧ — Лист 26

33

№ участка	№ поворотной точки	X	У	Вид разрешенного использования з/у в соответствии с классификатором видов разрешенного использования земельных участков	Код вида разрешенного использования з/у. в соответствии с классификатором видов разрешенного использования земельных участков	Характеристика существующего/проектируемого объекта, размещаемого на земельном участке
1	2	3	4	6	7	8
	20	366969,04	1400398,46			
	21	366981,26	1400402,80			
	22	366990,95	1400406,21			
	1	367010,07	1400413,14			
26:00:000000/ЗУ9	1	366903,67	1400376,48	Под объектом улично-дорожной сети города	12.0.1	Категория автомобильной дороги— магистральная улица общегородского значения 3-го класса – регулируемого движения. В соответствии с СП 396.1325800.2018 «Улицы и дороги населенных пунктов», ГОСТ 33151-2014 «Дороги автомобильные общего пользования. Элементы обустройства. Технические требования. Правила применения» основное назначение участка - развитие транспортной системы, повышение транспортно-эксплуатационных качеств и обеспечение безопасности дорожного движения.
	2	366903,04	1400376,80			
	3	366879,37	1400368,83			
	4	366871,74	1400366,22			
	5	366858,17	1400361,72			
	6	366828,60	1400351,55			
	7	366827,58	1400351,01			
	8	366827,53	1400351,48			
	9	366820,75	1400349,14			
	10	366821,02	1400348,85			
	11	366816,07	1400347,09			
	12	366815,79	1400346,44			
	13	366826,89	1400350,53			
	14	366827,67	1400350,46			
	15	366858,35	1400361,22			
	16	366871,96	1400365,73			
	17	366879,50	1400368,30			
	1	366903,67	1400376,48			
26:33:090101:54/ЗУ1	1	366810,79	1400317,57	Под объектом улично-дорожной сети города	12.0.1	Категория автомобильной дороги— магистральная улица общегородского значения 3-го класса – регулируемого движения. В соответствии с СП 396.1325800.2018 «Улицы и дороги населенных пунктов», ГОСТ 33151-2014 «Дороги автомобильные общего пользования. Элементы обустройства. Технические требования. Правила применения» основное назначение участка - развитие транспортной системы, повышение транспортно-эксплуатационных качеств и обеспечение безопасности дорожного движения.
	2	366812,97	1400321,01			
	3	366810,16	1400320,34			
	1	366810,79	1400317,57			
26:00:000000/ЗУ10	1	366814,05	1400321,94	Под объектом улично-дорожной сети города	12.0.1	Категория автомобильной дороги— магистральная улица общегородского значения 3-го класса – регулируемого движения. В соответствии с СП 396.1325800.2018 «Улицы и дороги населенных пунктов», ГОСТ 33151-2014 «Дороги автомобильные общего пользования. Элементы обустройства. Технические требования. Правила применения» основное назначение участка - развитие транспортной системы, повышение транспортно-эксплуатационных качеств и обеспечение безопасности дорожного движения.
	2	366812,78	1400321,51			
	3	366790,82	1400316,27			
	4	366754,30	1400303,93			
	5	366734,48	1400296,39			
	6	366736,82	1400290,16			

Взам.инв.№ | Подпись и дата | Инв.№

Кол. | Изм. | Лист | №док | Подпись | Дата — МК 52 е-п-ПМТ-ТЧ — Лист 27

34

№ участка	№ поворотной точки	X	У	Вид разрешенного использования з/у в соответствии с классификатором видов разрешенного использования земельных участков	Код вида разрешенного использования з/у. в соответствии с классификатором видов разрешенного использования земельных участков	Характеристика существующего/проектируемого объекта, размещаемого на земельном участке
1	2	3	4	6	7	8
	7	366735,39	1400287,77			
	8	366728,07	1400285,58			
	9	366726,97	1400285,25			
	10	366728,22	1400285,08			
	11	366735,79	1400287,36			
	12	366737,36	1400290,19			
	13	366735,14	1400296,08			
	14	366754,41	1400303,43			
	15	366790,94	1400315,74			
	16	366810,16	1400320,34			
	17	366812,97	1400321,01			
	1	366814,05	1400321,94			
26:00:000000/ЗУ11	1	366787,31	1400336,78	Под объектом улично-дорожной сети города	12.0.1	Категория автомобильной дороги— магистральная улица общегородского значения 3-го класса – регулируемого движения. В соответствии с СП 396.1325800.2018 «Улицы и дороги населенных пунктов», ГОСТ 33151-2014 «Дороги автомобильные общего пользования. Элементы обустройства. Технические требования. Правила применения» основное назначение участка - развитие транспортной системы, повышение транспортно-эксплуатационных качеств и обеспечение безопасности дорожного движения.
	2	366786,65	1400337,14			
	3	366778,33	1400334,35			
	4	366777,43	1400333,94			
	5	366775,67	1400333,35			
	6	366772,09	1400332,21			
	7	366770,81	1400331,66			
	8	366769,13	1400330,95			
	9	366762,60	1400328,64			
	10	366759,71	1400327,61			
	11	366754,74	1400325,97			
	12	366738,42	1400320,34			
	13	366731,98	1400318,10			
	14	366730,82	1400317,74			
	15	366727,81	1400316,68			
	16	366727,23	1400316,49			
	17	366726,56	1400316,27			
	18	366723,42	1400315,19			
	19	366721,30	1400314,53			
	20	366718,89	1400313,74			
	21	366717,94	1400312,89			

Взам.инв.№ | Подпись и дата | Инв.№

Кол. | Изм. | Лист | №док | Подпись | Дата — МК 52 е-п-ПМТ-ТЧ — Лист 28

35

№ участка	№ поворотной точки	X	У	Вид разрешенного использования з/у в соответствии с классификатором видов разрешенного использования земельных участков	Код вида разрешенного использования з/у. в соответствии с классификатором видов разрешенного использования земельных участков	Характеристика существующего/проектируемого объекта, размещаемого на земельном участке
1	2	3	4	6	7	8
	22	366719,06	1400313,26			
	23	366720,37	1400313,69			
	24	366738,62	1400319,83			
	25	366754,87	1400325,46			
	26	366771,07	1400331,17			
	28	366777,68	1400333,46			
	28	366778,49	1400333,87			
	1	366787,31	1400336,78			

Взам.инв.№ | Подпись и дата | Инв.№

Кол. | Изм. | Лист | №док | Подпись | Дата — МК 52 е-п-ПМТ-ТЧ — Лист 29

36

Приложение 4 – Ведомость земельных участков на период строительства объекта (для переустройства коммуникаций) для установления сервитута

Номер участка	Кадастровый номер участка/ квартала	Категория земель	Форма собственности	Площадь отвода, кв. м	Общая площадь отводимого участка, кв. м	Расчет размеров земельных участков, отводимых под установление сервитута
1	2	3	4	5	6	7
ЗУ №1	26:33:010101	Земли населённых пунктов	Собственность МО города-курорта Пятигорска	158	427	Для переустройства линии связи и устройства электроосвещения. Согласно нормам отвода земель ширина полос на период строительства – 6 м (СН 461-74, 14278тм-т1)
	26:33:010101:1878	Земли населённых пунктов	Собственность публично-правовых образований (для размещения объектов торговли, общественного питания и бытового обслуживания)	28		
	26:33:010101:28	Земли населённых пунктов	Собственность публично-правовых образований (Под многотопливной автозаправочной станцией, автомойкой и ПТО)	25		
	26:33:000000:19372	Земли населённых пунктов	Собственность публично-правовых образований (Улично-дорожная сеть, ул. Ермолова)	216		
ЗУ №2	26:33:010101	Земли населённых пунктов	Собственность МО города-курорта Пятигорска	222	424	Для переустройства линии связи, силового кабеля и водовода. Согласно нормам отвода земель ширина полос на период строительства для линии связи и силового кабеля – 6м, водовода – 20м (СН 461-74, СН 456-73, 14278тм-т1)
	26:33:010101:494	Земли населённых пунктов	Собственность (под административным зданием и котельной)	155		
	26:33:010101:450	Земли населённых пунктов	Частная собственность (под помещениями производственно-технического назначения)	47		
ЗУ №3	26:33:010101:3198	Земли населённых пунктов	Частная собственность (под помещениями производственно-технического назначения)	53	53	Для переустройства ливневой канализации. Согласно нормам отвода земель ширина полос на период строительства – 20 м (СН 456-73)
ЗУ №4	26:33:010101:501	Земли населённых пунктов	Частная собственность (под производственной базой)	801	801	Для переустройства водовода и хозяйственно-бытовой канализации. Согласно нормам отвода земель ширина полос на период строительства – 20 м (СН 456-73)
ЗУ №5	26:33:010101	Земли населённых пунктов	Собственность МО города-курорта Пятигорска	27	996	Для переустройства ливневой канализации и хозяйственно-бытовой канализации. Согласно нормам отвода земель ширина полос на период строительства – 20 м (СН 456-73)
	26:33:010101:185	Земли населённых пунктов	Собственность публично-правовых образований (среднее и высшее профессиональное образование)	758		
	26:33:010101:581	Земли населённых пунктов	- (для строительства административного здания)	211		
ЗУ №6	26:33:010101	Земли населённых пунктов	Собственность МО города-курорта Пятигорска	196	196	Для переустройства линии связи и ливневой канализации. Согласно нормам отвода земель ширина полос на период строительства для линии связи – 6 м, ливневой канализации – 20 м (СН 461-74, СН 456-73)
ЗУ №7	26:33:070101	Земли населённых пунктов	Собственность МО города-курорта Пятигорска	1669	2506	Для переустройства линии связи, хозяйственно-бытовой канализации и устройства электроосвещения. Согласно нормам отвода земель ширина полос на период строительства для линии связи и электроосвещения – 6 м, канализации – 20 м (СН 461-74, СН 456-73)
	26:33:070101:733	Земли населённых пунктов	Собственность публично-правовых образований (Земельные участки, предназначенные для размещения автостоянок)	427		
	26:33:070101:117	Земли населённых пунктов	- (для строительства предприятия придорожного сервиса, автостоянки для служебного и гостевого автотранспорта)	410		
ЗУ №8	26:33:070101	Земли населённых пунктов	Собственность МО города-курорта Пятигорска	565	1601	Для переустройства линии связи, хозяйственно-бытовой канализации, водовода, газопровода, силового кабеля и устройства электроосвещения. Согласно нормам отвода земель ширина полос на период строительства – 6 м и 20 м (СН 461-74, СН 456-73, СН 452-73, 14278тм-т1)
	26:33:070101:171	Земли населённых пунктов	Частная собственность (под комплексом зданий производственной базы)	858		
	26:33:000000:19372	Земли населённых пунктов	Собственность публично-правовых образований (Улично-дорожная сеть, ул. Ермолова)	178		
ЗУ №9	26:33:070201	Земли населённых пунктов	Собственность МО города-курорта Пятигорска	328	328	Для переустройства газопровода и силового кабеля. Согласно нормам отвода земель ширина

Взам.инв.№ | Подпись и дата | Инв.№

Кол. | Изм. | Лист | №док | Подпись | Дата — МК 52 е-п-ПМТ-ТЧ — Лист 30

37

						полос на период строительства газопровода – 20 м, силового кабеля – 6 м (СН 452-73, 14278тм-т1)
ЗУ №10	26:33:070201:1143	Земли населённых пунктов	Собственность публично-правовых образований (для размещения стоянки автомобилей)	77	77	Для устройства электроосвещения. Согласно нормам отвода земель ширина полос на период строительства – 6 м (14278тм-т1)
ЗУ №11	26:33:070201	Земли населённых пунктов	Собственность МО города-курорта Пятигорска	465	12073	Для переустройства коммуникаций, устройства электроосвещения и строительства путепровода через железную дорогу (СН 461-74, СН 456-73, СН 452-73, 14278тм-т1)
	26:33:070201:565	Земли населённых пунктов	Частная собственность (под строительство торгового центра)	6		
	26:33:070201:570	Земли населённых пунктов	Частная собственность (Под размещение торгового центра)	116		
	26:33:070201:568	Земли населённых пунктов	Частная собственность (Для размещения АЗС)	2400		
	26:33:350101:1	Земли населённых пунктов	Собственность публично-правовых образований (Под полосой отчуждения железной дороги)	9086		
ЗУ №12	26:33:090101	Земли населённых пунктов	Собственность МО города-курорта Пятигорска	534	3874	Для переустройства линии связи, хозяйственно-бытовой канализации, водовода, газопровода. Согласно нормам отвода земель ширина полос на период строительства – 6 м и 20м (СН 461-74, СН 456-73, СН 452-73)
	26:33:090101:341	Земли населённых пунктов	Частная собственность. ООО "НАСИБ" (Под объектами сельхозиспользования (конюшнями) и пастбищем)	1680		
	26:33:090101:43	Земли населённых пунктов	ОДС (Под административным зданием, складом и гаражным боксом)	219		
	26:33:090101:44	Земли населённых пунктов	Частная собственность. (Под административным зданием, складом и гаражным боксом)	564		
	26:33:090101:51	Земли населённых пунктов	Частная собственность. (Под административным зданием, складом и гаражным боксом)	253		
	26:33:090101:52	Земли населённых пунктов	Частная собственность. (Под административным зданием, складом и гаражным боксом)	17		
	26:33:090101:53	Земли населённых пунктов	Частная собственность. (Под автозаправкой)	607		
ЗУ №13	26:33:090101:56	Земли населённых пунктов	Частная собственность. (под торговым центром)	245	1092	Для устройства электроосвещения, переустройства силового кабеля, хозяйственно-бытовой канализации, водовода, газопровода, строительства путепровода. Согласно нормам отвода земель ширина полос на период строительства – 6 м и 20 м (СН 456-73, СН 452-73, 14278тм-т1)
	26:33:090101:18	Земли населённых пунктов	Частная собственность. (под автомойкой)	684		
	26:33:090101:55	Земли населённых пунктов	Частная собственность. (под нежилым зданием бокс-стоянка)	163		
ЗУ №14	26:33:000000:18960	Земли населённых пунктов	Собственность публично-правовых образований (Улично-дорожная сеть, ул. Ермолова)	470	470	Для переустройства силового кабеля. Согласно нормам отвода земель ширина полос на период строительства – 6 м (14278тм-т1)
ЗУ №15	26:33:000000:18458	Земли населённых пунктов	Собственность публично-правовых образований (под объектом уличной сети города – ул. 50 лет ВЛКСМ)	388	388	Для переустройства силового кабеля, линии связи, хозяйственно-бытовой канализации, водовода, газопровода. Согласно нормам отвода земель ширина полос на период строительства – 6 м и 20 м (СН 461-74, СН 456-73, СН 452-73, 14278тм-т1)
ЗУ №16	26:33:080112:104	Земли населённых пунктов	Частная собственность. ИЖС	49	49	Для переустройства хозяйственно-бытовой канализации. Согласно нормам отвода земель ширина полос на период строительства – 20 м

Взам.инв.№ | Подпись и дата | Инв.№

Кол. | Изм. | Лист | №док | Подпись | Дата — МК 52 е-п-ПМТ-ТЧ — Лист 31

38

						(СН 456-73)
ЗУ №17	26:33:000000:20323	Земли населённых пунктов	Собственность публично-правовых образований (под объектом уличной сети города – ул. Февральская)	277	277	Для переустройства хозяйственно-бытовой канализации и водовода. Согласно нормам отвода земель ширина полос на период строительства – 20 м (СН 456-73)
ЗУ №18	26:33:080123	Земли населённых пунктов	Собственность МО города-курорта Пятигорска	34	93	Для переустройства хозяйственно-бытовой канализации. Согласно нормам отвода земель ширина полос на период строительства – 20 м (СН 456-73)
	26:33:080123:27	Земли населённых пунктов	Частная собственность. (Деловое управление)	59		
ЗУ №19	26:33:000000:18823	Земли населённых пунктов	Собственность публично-правовых образований (под объектом уличной сети города – ул. Школьная)	372	372	Для переустройства хозяйственно-бытовой канализации и водовода. Согласно нормам отвода земель ширина полос на период строительства – 20 м (СН 456-73)
ЗУ №20	26:33:000000:18787	Земли населённых пунктов	Собственность публично-правовых образований (под объектом уличной сети города – ул. Ипподромная)	1055	1055	Для переустройства ливневой канализации. Согласно нормам отвода земель ширина полос на период строительства – 20 м (СН 456-73)
ЗУ №21	26:33:060101	Земли населённых пунктов	Собственность МО города-курорта Пятигорска	9961	9961	Для обустройства временного бытового городка строителей (предполагается расположить на территории МО «Городской округ город-курорт Пятигорск» в 2000 м на северо-восток от участка работ в кадастровом квартале 26:33:060101).
				Итого:	37113 кв.м (3,71 га)	

Взам.инв.№ | Подпись и дата | Инв.№

Кол. | Изм. | Лист | №док | Подпись | Дата — МК 52 е-п-ПМТ-ТЧ — Лист 32

Заместитель главы администрации
города Пятигорска, управляющий
делами администрации города Пятигорска

А.А.Малыгина

(Продолжение на 29-й стр.)

Приложение № 3
к постановлению администрации
города Пятигорска
от 19.06.2023 № 2058

Основные показатели земельных участков

№ п/п	Показатель	Значение
1	Количество образованных земельных участков	29
2	Количество контуров земельных участков	26:33:0000000/ЗУ1 — 1 контур, 26:33:0000000/ЗУ2 — 1 контур, 26:33:0000000/ЗУ3 — 1 контур, 26:33:0000000/ЗУ4 — 1 контур, 26:33:0000000/ЗУ5 — 1 контур, 26:33:0000000/ЗУ6 — 1 контур, 26:33:0000000/ЗУ7 — 1 контур, 26:33:0000000/ЗУ8 — 1 контур, 26:33:0000000/ЗУ9 — 1 контур, 26:33:0000000/ЗУ10 — 1 контур, 26:33:0000000/ЗУ11 — 1 контур, 26:33:010101:441/ЗУ1— 1 контур, 26:33:010101:669/ЗУ1— 1 контур, 26:33:010101:3077/ЗУ1— 1 контур, 26:33:010101:584/ЗУ1— 1 контур, 26:33:010101:1922/ЗУ1— 1 контур, 26:33:010101:3066 /ЗУ1— 1 контур, 26:33:010101:494/ЗУ1— 1 контур, 26:33:010101:3199/ЗУ1 — 1 контур, 26:33:010101:3198/ЗУ1— 1 контур, 26:33:010101:501/ЗУ1— 1 контур, 26:33:070201:597/ЗУ1— 1 контур, 26:33:070201:568/ЗУ1— 1 контур, 26:33:070201:1143/ЗУ1— 1 контур, 26:33:070101:73/ЗУ1— 1 контур, 26:33:090101:81/ЗУ1— 1 контур, 26:33:090101:341/ЗУ1— 1 контур, 26:33:090101:43/ЗУ1— 1 контур, 26:33:090101:54/ЗУ1— 1 контур.
3	Площадь земельных участков	26:33:0000000/ЗУ1 — 18,00 м^2, 26:33:0000000/ЗУ2 — 3634,00 м^2, 26:33:0000000/ЗУ3 — 6285,00 м^2, 26:33:0000000/ЗУ4 — 3040,00 м^2, 26:33:0000000/ЗУ5 — 44,00 м^2, 26:33:0000000/ЗУ6 — 156,00 м^2, 26:33:0000000/ЗУ7 — 2418,00 м^2, 26:33:0000000/ЗУ8 — 43,00 м^2, 26:33:0000000/ЗУ9 — 54,00 м^2,

2

№ п/п	Показатель	Значение
		26:33:0000000/ЗУ10 — 53,00 м^2, 26:33:0000000/ЗУ11 — 37,00 м^2, 26:33:010101:441/ЗУ1— 35,00 м^2, 26:33:010101:669/ЗУ1— 12,00 м^2, 26:33:010101:3077/ЗУ1— 60,00 м^2, 26:33:010101:584/ЗУ1— 110,00 м^2, 26:33:010101:1922/ЗУ1— 320,00 м^2, 26:33:010101:3066/ЗУ1— 350,00 м^2, 26:33:010101:494/ЗУ1— 162,00 м^2, 26:33:010101:3199/ЗУ1 — 3,00 м^2, 26:33:010101:3198/ЗУ1— 28,00 м^2, 26:33:010101:501/ЗУ1— 1106,00 м^2, 26:33:070201:597/ЗУ1— 130,00 м^2, 26:33:070201:568/ЗУ1— 600,00 м^2, 26:33:070201:1143/ЗУ1— 122,00 м^2, 26:33:070101:73/ЗУ1— 107,00 м^2, 26:33:090101:81/ЗУ1— 157,00 м^2, 26:33:090101:341/ЗУ1— 2907,00 м^2, 26:33:090101:43/ЗУ1— 12,00 м^2, 26:33:090101:54/ЗУ1— 4,00 м^2.
4	Местоположение земельных участков	• 26:33:0000000/ЗУ1–ЗУ4 - Российская Федерация, Ставропольский край, городской округ город-курорт Пятигорск, район ул. Ермолова (четная сторона); • 26:33:0000000/ЗУ5–ЗУ11 - Российская Федерация, Ставропольский край, городской округ город-курорт Пятигорск, район ул. Ипподромная (нечетная сторона); • 26:33:010101:441/ЗУ1 - Российская Федерация, Ставропольский край, г. Пятигорск, район ул. Ермолова; • 26:33:010101:669/ЗУ1 - Российская Федерация, Ставропольский край, городской округ город-курорт Пятигорск, ул. Ермолова, район ПГТУ; • 26:33:010101:3077/ЗУ1 - Российская Федерация, Ставропольский край, городской округ город-курорт Пятигорск, ул. Ермолова, район здания № 46; • 26:33:010101:584/ЗУ1 - Российская Федерация, Ставропольский край, г. Пятигорск, ул Ермолова, район автобусной остановки ПГТУ; • 26:33:010101:1922/ЗУ1 - Российская Федерация, Ставропольский край, г. Пятигорск, район ул. Ермолова; • 26:33:010101:3066/ЗУ1 - Российская Федерация, Ставропольский край, городской

3

№ п/п	Показатель	Значение
		округ город-курорт Пятигорск, ул. Ермолова, район здания № 46; • 26:33:010101:494/ЗУ1 - Российская Федерация, Ставропольский край, городской округ город-курорт Пятигорск, район ул. Ермолова, здание № 42; • 26:33:010101:3199/ЗУ1 - Российская Федерация, Ставропольский край, городской округ город-курорт Пятигорск, район ул. Ермолова, здание № 42б; • 26:33:010101:3198/ЗУ1 - Российская Федерация, Ставропольский край, городской округ город-курорт Пятигорск, район ул. Ермолова, здание № 42б; • 26:33:010101:501/ЗУ1 - Российская Федерация, Ставропольский край, городской округ город-курорт Пятигорск, район ул. Ермолова, здание № 42а; • 26:33:070201:597/ЗУ1 - Российская Федерация, Ставропольский край, городской округ город-курорт Пятигорск, район ул. Ермолова; • 26:33:070201:568/ЗУ1 - Российская Федерация, Ставропольский край, городской округ город-курорт Пятигорск, район ул. Ермолова, дом 40; • 26:33:070201:1143/ЗУ1 - Российская Федерация, Ставропольский край, городской округ город-курорт Пятигорск, район ул. Ермолова, напротив ОАО "Пятигорский хлебокомбинат"; • 26:33:070101:73/ЗУ1 - Российская Федерация, Ставропольский край, городской округ город-курорт Пятигорск, район ул. Ермолова, дом 40, строение 1; • 26:33:090101:81/ЗУ1 - Российская Федерация, Ставропольский край, городской округ город-курорт Пятигорск, район ул. Ипподромная, 2в; • 26:33:090101:341/ЗУ1 - Российская Федерация, Ставропольский край, городской округ город-курорт Пятигорск, район ул. Ермолова; • 26:33:090101:43/ЗУ1 - Российская Федерация, Ставропольский край, городской округ город-курорт Пятигорск, район ул. Делегатская, 97; • 26:33:090101:54/ЗУ1 - Российская Федерация, Ставропольский край, городской округ город-курорт Пятигорск, район ул. Делегатская, 97.

4

№ п/п	Показатель	Значение
5	Кадастровые кварталы, в границах которых располагаются образуемые земельные участки	26:33:010101, 26:33:070101, 26:33:070201, 26:33:090101, 26:33:080101, 26:33:080112, 26:33:080123, 26:33:080133
6	Способ образования земельных участков	Земельные участки образовываются: 1. Путем образования из земель, государственная собственность на которые не разграничена. 2. Путем полного изъятия одного из контуров земельного участка. 3. Путем раздела с сохранением исходного земельных участков в измененных границах. 4. Путем раздела земельных участков.
7	Вид разрешенного использования	Под объектом улично-дорожной сети города
8	Территориальная зона, в границах которой располагаются образуемые земельные участки	Общественно-деловая зона; Жилая зона; Производственная зона; Зона инженерной и транспортной инфраструктуры; Зона сельскохозяйственного использования.
9	Наличие зон с особыми условиями использования территории	• **Земельный участок 26:33:0000000/ЗУ1:** - Третья зона горно-санитарной охраны г. Пятигорска (санитарная полоса отчуждения) — весь; - Зоны защиты населения. Санитарно-защитная зона предприятий, сооружений и иных объектов (реестровый номер 26:33-6.787) – весь. • **Земельный участок 26:33:0000000/ЗУ2:** - Третья зона горно-санитарной охраны г. Пятигорска (санитарная полоса отчуждения) — весь; - Зоны защиты населения. Санитарно-защитная зона предприятий, сооружений и иных объектов (реестровый номер 26:33-6.787) – часть; - Зоны защиты населения. Санитарно-защитная зона предприятий, сооружений и иных объектов (реестровый номер 26:33-6.786) – часть; - Зона охраны искусственных объектов Охранная зона инженерных коммуникаций (реестровый номер 26:33-6.688) – часть; - Зона охраны искусственных объектов Охранная зона инженерных коммуникаций (реестровый номер 26:33-6.693) – часть; - Зона охраны искусственных объектов Охранная зона инженерных коммуникаций (реестровый номер 26:33-6.762) – часть; - Зона охраны искусственных объектов Охранная зона инженерных коммуникаций

5

№ п/п	Показатель	Значение
		(реестровый номер 26:33-6.748) – часть. • **Земельный участок 26:33:0000000/ЗУ3:** - Третья зона горно-санитарной охраны г. Пятигорска (санитарная полоса отчуждения) — весь; - Зоны защиты населения. Санитарно-защитная зона предприятий, сооружений и иных объектов (реестровый номер 26:33-6.787) – часть; - Зоны защиты населения. Санитарно-защитная зона предприятий, сооружений и иных объектов (реестровый номер 26:33-6.786) – часть; - Зоны защиты населения. Санитарно-защитная зона предприятий, сооружений и иных объектов (реестровый номер 26:33-6.790) – часть; - Зона охраны искусственных объектов Охранная зона инженерных коммуникаций (реестровый номер 26:33-6.688) – часть; - Зона охраны искусственных объектов Охранная зона инженерных коммуникаций (реестровый номер 26:33-6.693) – часть; - Зона охраны искусственных объектов Охранная зона инженерных коммуникаций (реестровый номер 26:33-6.346, учетный номер 26.33.2.357) – часть; - Зона охраны искусственных объектов Охранная зона инженерных коммуникаций (реестровый номер 26:33-6.289, учетный номер 26.33.2.358) – часть. • **Земельный участок 26:33:0000000/ЗУ4:** - Третья зона горно-санитарной охраны г. Пятигорска (санитарная полоса отчуждения) — весь; - Зоны защиты населения. Санитарно-защитная зона предприятий, сооружений и иных объектов (реестровый номер 26:33-6.786) – часть; - Зоны защиты населения. Санитарно-защитная зона предприятий, сооружений и иных объектов (реестровый номер 26:33-6.790) – часть; - Зона охраны искусственных объектов Охранная зона инженерных коммуникаций (реестровый номер 26:33-6.748) – часть; - Зона охраны искусственных объектов Охранная зона инженерных коммуникаций (реестровый номер 26:33-6.762) – часть; - Зона охраны искусственных объектов. • **Земельный участок 26:33:0000000/ЗУ5:** - Третья зона горно-санитарной охраны г. Пятигорска (санитарная полоса отчуждения) — весь.

6

№ п/п	Показатель	Значение
		• **Земельный участок 26:33:0000000/ЗУ6:** - Третья зона горно-санитарной охраны г. Пятигорска (санитарная полоса отчуждения) — весь. • **Земельный участок 26:33:0000000/ЗУ7:** - Третья зона горно-санитарной охраны г. Пятигорска (санитарная полоса отчуждения) — весь. • **Земельный участок 26:33:0000000/ЗУ8:** - Третья зона горно-санитарной охраны г. Пятигорска (санитарная полоса отчуждения) — весь. • **Земельный участок 26:33:0000000/ЗУ9:** - Третья зона горно-санитарной охраны г. Пятигорска (санитарная полоса отчуждения) — весь; - Зона охраны искусственных объектов Охранная зона инженерных коммуникаций (реестровый номер 26:33-6.289, учетный номер 26.33.2.358) – часть; - Зона охраны искусственных объектов Охранная зона инженерных коммуникаций (реестровый номер 26:33-6.339, учетный номер 26.33.2.359) – часть. • **Земельный участок 26:33:0000000/ЗУ10:** - Третья зона горно-санитарной охраны г. Пятигорска (санитарная полоса отчуждения) — весь; - Зона охраны искусственных объектов Охранная зона инженерных коммуникаций (реестровый номер 26:33-6.300, учетный номер 26.33.2.335) – часть. • **Земельный участок 26:33:0000000/ЗУ11:** - Третья зона горно-санитарной охраны г. Пятигорска (санитарная полоса отчуждения) — весь; - Зоны защиты населения Санитарно-защитная зона предприятий, сооружений и иных объектов (реестровый номер 26:33-6.339, учетный номер 26.33.2.359) – часть. •**Земельный участок 26:33:010101:441/ЗУ1:** - Третья зона горно-санитарной охраны г. Пятигорска (санитарная полоса отчуждения) — весь; - Зоны защиты населения. Санитарно-защитная зона предприятий, сооружений и иных объектов (реестровый номер 26:33-6.787) – весь; - Зона охраны искусственных объектов Охранная зона инженерных коммуникаций (реестровый номер 26:33-6.688) – часть.

7

№ п/п	Показатель	Значение
		•**Земельный участок 26:33:010101:669/ЗУ1:** - Третья зона горно-санитарной охраны г. Пятигорска (санитарная полоса отчуждения) — весь - Зоны защиты населения. Санитарно-защитная зона предприятий, сооружений и иных объектов (реестровый номер 26:33-6.787) – весь; - Зона охраны искусственных объектов Охранная зона инженерных коммуникаций (реестровый номер 26:33-6.688) – часть. •**Земельный участок 26:33:010101:3077/ЗУ1:** - Третья зона горно-санитарной охраны г. Пятигорска (санитарная полоса отчуждения) — весь; - Зоны защиты населения. Санитарно-защитная зона предприятий, сооружений и иных объектов (реестровый номер 26:33-6.787) – весь; - Зона охраны искусственных объектов Охранная зона инженерных коммуникаций (реестровый номер 26:33-6.688) – часть. •**Земельный участок 26:33:010101:584/ЗУ1:** - Третья зона горно-санитарной охраны г. Пятигорска (санитарная полоса отчуждения) — весь; - Зоны защиты населения. Санитарно-защитная зона предприятий, сооружений и иных объектов (реестровый номер 26:33-6.787) – часть; - Зона охраны искусственных объектов Охранная зона инженерных коммуникаций (реестровый номер 26:33-6.688) – часть. •**Земельный участок 26:33:010101:1922/ЗУ1:** - Третья зона горно-санитарной охраны г. Пятигорска (санитарная полоса отчуждения) — весь. •**Земельный участок 26:33:010101:3066 /ЗУ1:** - Третья зона горно-санитарной охраны г. Пятигорска (санитарная полоса отчуждения) — весь. •**Земельный участок 26:33:010101:494/ЗУ1:** - Третья зона горно-санитарной охраны г. Пятигорска (санитарная полоса отчуждения) — весь; - Зона охраны искусственных объектов Охранная зона инженерных коммуникаций (реестровый номер 26:33-6.688) – часть. •**Земельный участок 26:33:010101:3199/ЗУ1:** - Третья зона горно-санитарной охраны г. Пятигорска (санитарная полоса отчуждения) — весь.

8

№ п/п	Показатель	Значение
		•**Земельный участок 26:33:010101:3198/ЗУ1:** - Третья зона горно-санитарной охраны г. Пятигорска (санитарная полоса отчуждения) — весь. •**Земельный участок 26:33:010101:501/ЗУ1:** - Третья зона горно-санитарной охраны г. Пятигорска (санитарная полоса отчуждения) — весь; - Зоны защиты населения. Санитарно-защитная зона предприятий, сооружений и иных объектов (реестровый номер 26:33-6.786) – часть; - Зона охраны искусственных объектов. Охранная зона инженерных коммуникаций (реестровый номер 26:33-6.346, учетный номер 26.33.2.357) – часть. •**Земельный участок 26:33:070201:597/ЗУ1:** - Третья зона горно-санитарной охраны г. Пятигорска (санитарная полоса отчуждения) — весь; - Зоны защиты населения. Санитарно-защитная зона предприятий, сооружений и иных объектов (реестровый номер 26:33-6.786) – весь; - Зона охраны искусственных объектов. Охранная зона инженерных коммуникаций (реестровый номер 26:33-6.346, учетный номер 26.33.2.357) – часть. •**Земельный участок 26:33:070201:568/ЗУ1:** - Третья зона горно-санитарной охраны г. Пятигорска (санитарная полоса отчуждения) — весь; - Зоны защиты населения. Санитарно-защитная зона предприятий, сооружений и иных объектов (реестровый номер 26:33-6.786) – весь; - Зона охраны искусственных объектов. Охранная зона инженерных коммуникаций (реестровый номер 26:33-6.346, учетный номер 26.33.2.357) – часть. •**Земельный участок 26:33:070201:1143/ЗУ1:** - Третья зона горно-санитарной охраны г. Пятигорска (санитарная полоса отчуждения) — весь; - Зоны защиты населения. Санитарно-защитная зона предприятий, сооружений и иных объектов (реестровый номер 26:33-6.786) – весь; - Зона охраны искусственных объектов. Охранная зона инженерных коммуникаций (реестровый номер 26:33-6.346, учетный номер 26.33.2.357) – часть. •**Земельный участок 26:33:070101:73/ЗУ1:** - Третья зона горно-санитарной охраны г. Пяти-

9

№ п/п	Показатель	Значение
		горска (санитарная полоса отчуждения) — весь; - Зоны защиты населения. Санитарно-защитная зона предприятий, сооружений и иных объектов (реестровый номер 26:33-6.786) – весь. •**Земельный участок 26:33:090101:81/ЗУ1:** - Третья зона горно-санитарной охраны г. Пятигорска (санитарная полоса отчуждения) — весь. •**Земельный участок 26:33:090101:341/ЗУ1:** - Третья зона горно-санитарной охраны г. Пятигорска (санитарная полоса отчуждения) — весь. •**Земельный участок 26:33:090101:43/ЗУ1:** - Третья зона горно-санитарной охраны г. Пятигорска (санитарная полоса отчуждения) — весь. •**Земельный участок 26:33:090101:54/ЗУ1:** - Третья зона горно-санитарной охраны г. Пятигорска (санитарная полоса отчуждения) — весь.
10	Категория земель	Земли населенных пунктов

(Продолжение на 30-й стр.)

10

Координаты поворотных точек, длин линий и дирекционных углов формируемых земельных участков

26:33:000000:5У1

Номер межевого знака	Координаты точек, м		Длины сторон, м	Дирекционные углы
	X	Y		
н1	367476,68	1400076,98	6,74	112°25'02
н2	367474,11	1400083,21	2,70	200°22'56
н3	367471,58	1400082,27	6,70	291°53'48
н4	367474,08	1400076,05	2,76	19°40'54
н1	367476,68	1400076,98		

Площадь участка 18,00 кв.м

26:33:000000:5У2

Номер межевого знака	Координаты точек, м		Длины сторон, м	Дирекционные углы
	X	Y		
н1	367504,26	1400090,48	129,85	111°31'43
н2	367456,61	1400211,27	26,98	111°16'37
н3	367446,82	1400236,41	112,68	111°40'13
н4	367405,21	1400341,13	6,25	112°10'33
н5	367402,85	1400346,92	4,09	20°20'33
н6	367406,68	1400348,34	2,06	110°27'30
н7	367405,96	1400350,27	13,31	113°50'56
н8	367400,58	1400362,44	25,33	95°52'05
н9	367397,99	1400387,64	20,78	68°29'07
н10	367405,61	1400406,97	21,85	37°03'31
н11	367423,05	1400420,14	14,21	113°57'60
н12	367417,28	1400433,12	5,37	214°54'16
н13	367412,88	1400430,05	7,18	221°43'35
н14	367407,52	1400425,27	6,74	225°18'02
н15	367402,78	1400420,48	7,56	231°52'21
н16	367398,11	1400414,53	6,10	237°07'05
н17	367394,80	1400409,41	6,62	242°23'26
н18	367391,73	1400403,54	8,95	248°30'27
н19	367388,45	1400395,21	6,32	254°34'40
н20	367386,77	1400389,12	8,42	260°25'33
н21	367385,37	1400380,82	10,10	266°49'13
н22	367384,81	1400370,74	9,14	276°20'50
н23	367385,82	1400361,66	9,77	282°42'48
н24	367387,97	1400352,13	32,41	291°06'08
н25	367399,64	1400321,89	104,86	290°58'57
н26	367437,19	1400223,98	80,16	291°29'08
н27	367466,55	1400149,39		

11

н28	367478,07	1400133,09	19,96	305°15'03
н29	367482,26	1400121,81	12,03	290°22'40
н30	367483,12	1400114,54	7,32	276°44'47
н31	367487,87	1400116,20	5,03	19°15'47
н32	367493,83	1400101,28	16,07	291°46'30
н33	367487,68	1400098,89	6,60	201°14'13
н34	367492,52	1400094,54	8,51	318°03'07
н35	367499,60	1400091,10	7,87	334°05'10
н1	367504,26	1400090,48	4,70	352°25'17
н36	367484,68	1400130,67	5,01	114°40'16
н37	367482,59	1400135,22	4,99	114°52'17
н38	367480,49	1400139,75	3,51	204°44'27
н39	367477,3	1400138,28	4,99	294°52'17
н40	367479,4	1400133,75	5,00	294°27'47
н41	367481,47	1400129,2	3,53	24°36'18
н36	367484,68	1400130,67		
н42	367479,17	1400141,32	4,01	111°49'41
н43	367477,68	1400145,04	2,99	201°35'16
н44	367474,9	1400143,94	4,01	291°30'34
н45	367476,37	1400140,21	5,45	68°56'24
н46	367478,33	1400145,3	8,47	111°32'16
н47	367475,22	1400153,18	7,08	201°27'21
н48	367468,63	1400150,59	8,49	291°25'31
н49	367471,73	1400142,69	10,63	74°37'02
н50	367474,55	1400152,94	22,00	111°39'23
н51	367466,43	1400173,39	5,00	201°35'19
н52	367461,78	1400171,55	22,01	291°38'48
н53	367469,9	1400151,09	5,00	21°41'42
н42	367474,55	1400152,94		
н54	367455,77	1400207,49	38,86	111°24'06
н55	367441,59	1400243,67	5,74	201°20'18
н56	367436,24	1400241,58	2,50	201°20'01
н57	367433,91	1400240,67	38,86	291°24'55
н58	367448,1	1400204,49	2,49	21°25'02
н59	367450,42	1400205,4	5,74	21°20'18
н54	367455,77	1400207,49		
н60	367432,36	1400266,9	40,00	111°41'04
н61	367417,58	1400304,07	8,75	201°40'03
н62	367409,45	1400300,84	40,00	291°40'16

12

н63	367424,22	1400263,67	8,76	21°38'36
н60	367432,36	1400266,9		

Площадь участка 3634,00 кв.м

26:33:000000:5У3

Номер межевого знака	Координаты точек, м		Длины сторон, м	Дирекционные углы
	X	Y		
н1	367468,26	1400097,99	54,47	111°51'36
н2	367447,98	1400148,54	73,15	111°28'58
н3	367421,19	1400216,61	73,19	111°15'12
н4	367394,66	1400284,82	64,30	112°20'27
н5	367370,22	1400344,29	38,15	113°48'36
н6	367354,82	1400379,19	5,10	118°49'32
н7	367352,36	1400383,66	6,22	130°14'30
н8	367348,34	1400388,41	6,22	143°42'06
н9	367343,33	1400392,09	6,22	157°11'19
н10	367337,6	1400394,5	7,52	171°39'55
н11	367330,16	1400395,59	4,53	184°48'58
н12	367325,65	1400395,21	4,52	194°27'59
н13	367321,27	1400394,08	12,71	109°55'03
н14	367316,94	1400406,03	4,67	26°53'41
н15	367321,1	1400408,14	7,45	43°38'24
н16	367326,49	1400413,28	7,34	57°48'15
н17	367330,4	1400419,49	6,56	72°53'27
н18	367332,33	1400425,76	5,24	85°10'55
н19	367332,77	1400430,98	35,47	115°51'26
н20	367317,3	1400462,9	74,66	109°44'09
н21	367292,09	1400533,17	36,61	109°24'00
н22	367279,93	1400567,7	149,69	110°55'15
н23	367226,48	1400707,52	3,58	200°45'43
н24	367223,13	1400706,25	26,63	290°40'28
н25	367232,53	1400681,34	2,65	274°58'45
н26	367232,76	1400678,7	46,75	291°54'06
н27	367250,2	1400635,32	2,22	199°58'59
н28	367248,11	1400634,56	23,24	291°00'01
н29	367256,44	1400612,86	61,73	285°13'30
н30	367272,65	1400553,3	25,48	291°57'51
н31	367282,18	1400529,67	10,00	19°19'21
н32	367291,62	1400532,98	74,70	289°42'31
н33	367316,81	1400462,66	8,36	199°46'42

13

н34	367308,94	1400459,83	31,62	199°47'56
н35	367279,19	1400449,12	5,99	290°00'27
н36	367281,24	1400443,49	24,31	290°16'09
н37	367289,66	1400420,69	47,91	300°07'07
н38	367313,7	1400379,25	3,98	293°51'37
н39	367315,31	1400375,61	4,26	344°53'11
н40	367319,42	1400374,5	21,31	20°46'58
н41	367339,34	1400382,06	26,82	306°48'52
н42	367355,41	1400360,59	111,21	290°49'39
н43	367394,95	1400256,65	1,40	11°33'04
н44	367396,32	1400256,93	6,53	27°49'45
н45	367396,87	1400250,42	4,58	315°05'19
н46	367400,11	1400247,19	1,54	291°23'09
н47	367400,67	1400245,76	1,65	187°41'12
н48	367399,04	1400245,54	0,85	197°47'46
н49	367398,23	1400245,28	1,82	347°20'06
н50	367400,01	1400244,88	17,21	291°39'33
н51	367406,36	1400228,89	42,61	294°23'58
н52	367423,96	1400190,09	5,25	21°05'32
н53	367428,86	1400191,98	32,03	292°15'24
н54	367440,99	1400162,34	4,82	203°44'43
н55	367436,58	1400160,4	17,02	291°04'34
н56	367442,7	1400144,52	40,64	294°21'27
н57	367459,46	1400107,5	4,04	329°29'55
н58	367462,94	1400105,45	8,86	290°53'20
н59	367466,1	1400097,17	2,31	20°47'18
н1	367468,26	1400097,99		
н60	367324,31	1400441,93	9,10	113°43'10
н61	367320,65	1400450,26	0,52	25°05'01
н62	367321,12	1400450,48	4,29	113°45'33
н63	367319,39	1400454,41	10,09	203°17'17
н64	367310,12	1400450,42	13,39	293°47'19
н65	367315,52	1400438,17	6,36	25°38'16
н66	367321,25	1400440,92	3,22	18°15'59
н60	367324,31	1400441,93		

Площадь участка 6285,00 кв.м

14

26:33:000000:5У4

Номер межевого знака	Координаты точек, м		Длины сторон, м	Дирекционные углы
	X	Y		
н1	367411,37	1400446,93	4,64	116°30'35
н2	367409,3	1400451,08	10,91	204°07'21
н3	367399,34	1400446,62	15,68	184°36'32
н4	367383,71	1400445,36	25,80	152°03'15
н5	367360,92	1400457,45	7,73	115°26'16
н6	367357,6	1400464,43	5,79	49°29'05
н7	367361,36	1400468,83	12,05	112°29'57
н8	367356,75	1400479,96	3,10	160°48'21
н9	367353,82	1400480,98	84,22	111°32'19
н10	367322,9	1400559,32	76,82	118°06'46
н11	367286,7	1400627,08	2,16	158°17'49
н12	367284,69	1400627,88	2,11	146°59'15
н13	367282,92	1400629,03	5,91	133°13'07
н14	367278,87	1400633,34	35,66	109°47'12
н15	367266,8	1400666,89	38,67	109°55'48
н16	367253,62	1400703,24	13,84	114°38'21
н17	367247,85	1400715,82	13,26	292°37'12
н18	367252,95	1400703,58	39,25	289°55'51
н19	367266,33	1400666,68	35,72	289°47'58
н20	367278,43	1400633,07	96,47	288°56'45
н21	367309,75	1400541,83	9,01	323°10'06
н22	367316,96	1400536,43	25,17	294°10'55
н23	367327,27	1400513,47	3,58	207°03'57
н24	367324,08	1400511,84	18,93	281°55'17
н25	367327,99	1400493,32	22,62	292°10'39
н26	367336,53	1400472,37	8,22	302°07'25
н27	367340,9	1400465,41	4,98	309°12'60
н28	367344,05	1400461,55	9,39	315°20'43
н29	367350,73	1400454,95	7,59	320°33'43
н30	367356,59	1400450,13	7,50	334°50'08
н31	367363,38	1400446,94	6,43	338°10'55
н32	367369,35	1400444,55	6,10	344°17'59
н33	367375,22	1400442,9	7,91	351°07'18
н34	367383,03	1400441,68	7,19	356°48'41
н35	367390,21	1400441,28	8,65	7°42'31
н36	367398,78	1400442,44	7,90	14°26'27
н37	367406,43	1400444,41		

15

			7,91	22°13'07
н1	367413,75	1400447,4		
н38	367331,95	1400515,38	25,34	114°06'26
н39	367321,6	1400538,51	4,55	203°34'44
н40	367317,43	1400536,69	13,10	294°58'48
н41	367322,96	1400524,82	1,24	333°38'30
н42	367324,07	1400524,27	5,09	294°08'44
н43	367326,15	1400519,63	1,19	253°51'20
н44	367325,82	1400518,49	5,27	292°40'12
н45	367327,85	1400513,63	4,46	23°06'51
н38	367331,95	1400515,38		

Площадь участка 3040,00 кв.м

26:33:000000:5У5

Номер межевого знака	Координаты точек, м		Длины сторон, м	Дирекционные углы
	X	Y		
н1	367119,57	1400452,72	0,51	107°01'14
н2	367119,42	1400453,21	2,43	202°32'50
н3	367117,18	1400452,28	8,11	196°20'01
н4	367109,40	1400450,00	2,64	210°33'13
н5	367107,13	1400448,66	5,65	199°06'30
н6	367101,79	1400446,81	1,59	200°35'53
н7	367100,30	1400446,25	11,62	200°01'31
н8	367089,38	1400442,27	3,57	200°09'41
н9	367086,03	1400441,04	6,00	200°11'14
н10	367080,40	1400438,97	0,66	205°01'01
н11	367079,80	1400438,69	9,69	199°40'11
н12	367070,68	1400435,43	2,07	190°36'09
н13	367068,65	1400435,05	2,76	201°43'27
н14	367066,09	1400434,03	3,13	198°26'06
н15	367063,12	1400433,04	1,33	199°47'56
н16	367061,87	1400432,59	2,19	198°55'54
н17	367059,80	1400431,88	9,18	200°19'47
н18	367051,19	1400428,69	12,73	200°10'17
н19	367039,24	1400424,30	0,51	292°00'41
н20	367039,43	1400423,83	12,89	19°57'10
н21	367051,55	1400428,23	10,78	20°10'58
н22	367061,67	1400431,95	7,62	19°57'27
н23	367068,83	1400434,55	1,98	9°36'19
н24	367070,78	1400434,88	10,51	20°19'57
н25	367080,63	1400438,53		

16

н26	367089,66	1400441,82	9,61	20°01'08
н27	367107,32	1400448,18	18,77	19°48'21
н28	367109,60	1400449,53	2,65	30°37'48
н1	367119,57	1400452,72	10,47	17°44'33

Площадь участка 44,00 кв.м

26:33:000000:5У6

Номер межевого знака	Координаты точек, м		Длины сторон, м	Дирекционные углы
	X	Y		
н1	367132,53	1400368,68	4,34	85°14'11
н2	367132,89	1400373,00	1,71	132°23'12
н3	367131,74	1400374,26	3,67	224°13'38
н4	367129,11	1400371,70	6,62	186°35'19
н5	367122,53	1400370,94	38,51	173°56'51
н6	367084,24	1400375,00	9,27	175°25'16
н7	367075,00	1400375,74	22,21	174°17'22
н8	367052,90	1400377,95	1,00	102°46'43
н9	367052,68	1400378,92	39,46	174°06'32
н10	367013,43	1400382,97	0,80	75°26'23
н11	367013,63	1400383,74	12,00	174°35'53
н12	367001,68	1400384,87	5,69	109°11'59
н13	366999,81	1400390,24	10,73	19°12'43
н14	367009,94	1400393,77	38,52	18°31'45
н15	367046,46	1400406,01	0,49	358°49'51
н16	367046,95	1400406,00	33,52	18°59'50
н17	367078,64	1400416,91	38,31	21°12'45
н18	367114,35	1400430,77	0,52	104°34'27
н19	367114,22	1400431,27	38,35	201°13'58
н20	367078,47	1400417,38	33,41	199°00'16
н21	367046,88	1400406,50	0,44	177°23'51
н22	367046,44	1400406,52	49,86	198°40'03
н23	366999,20	1400390,56	6,50	288°56'12
н24	367001,31	1400384,41	11,74	354°28'43
н25	367013,00	1400383,28	0,77	264°04'07
н26	367012,92	1400382,51	26,75	353°54'21
н27	367039,52	1400379,67	12,80	354°29'07
н28	367052,26	1400378,44	1,00	282°39'09
н29	367052,48	1400377,46	31,88	354°33'53
н30	367084,22	1400374,44	40,48	353°55'49
н31	367124,47	1400370,16		

17

н32	367126,13	1400368,87	2,10	322°08'56
н1	367132,53	1400368,68	6,40	358°17'58

Площадь участка 156,00 кв.м

26:33:000000:5У7

Номер межевого знака	Координаты точек, м		Длины сторон, м	Дирекционные углы
	X	Y		
н1	367129,80	1400334,36	17,84	87°29'37
н2	367130,58	1400352,18	44,48	172°42'55
н3	367086,46	1400357,82	17,75	174°26'25
н4	367068,79	1400359,54	14,54	170°05'49
н5	367054,47	1400362,04	18,36	172°40'39
н6	367036,26	1400364,38	2,45	173°25'37
н7	367033,83	1400364,66	30,32	179°10'07
н8	367003,51	1400365,10	12,59	182°00'11
н9	366990,93	1400364,66	32,19	170°08'33
н10	366959,22	1400370,17	5,44	180°00'00
н11	366953,78	1400370,17	49,71	198°59'47
н12	366906,78	1400353,99	9,74	201°08'05
н13	366897,70	1400350,48	21,17	198°47'40
н14	366877,66	1400343,66	8,50	15°20'38
н15	366885,86	1400345,91	4,95	18°52'28
н16	366890,54	1400347,51	7,65	18°50'15
н17	366897,78	1400349,98	3,34	291°34'43
н18	366899,01	1400346,87	12,61	314°07'57
н19	366907,79	1400337,82	12,95	327°52'05
н20	366918,76	1400330,93	12,24	345°14'15
н21	366930,60	1400327,81	13,61	9°59'18
н22	366944,00	1400330,17	20,16	16°11'15
н23	366963,36	1400335,79	19,22	104°11'17
н24	366958,65	1400354,42	29,08	19°11'43
н25	366966,11	1400363,98	16,99	1°55'21
н26	367003,09	1400364,55	30,68	359°14'04
н27	367033,77	1400364,14	20,64	352°54'09
н28	367054,25	1400361,59	14,70	350°05'21
н29	367068,73	1400359,06	17,78	354°17'10
н30	367086,42	1400357,29	15,20	325°40'19
н31	367098,97	1400348,72	6,31	65°22'60
н32	367101,60	1400354,46	17,13	342°11'21
н33	367117,91	1400349,22		

18

н34	367115,03	1400338,17	11,42	255°23'30
н35	367120,42	1400334,49	6,53	325°40'37
н36	367120,82	1400334,06	0,59	312°55'48
н1	367129,80	1400334,36	8,99	1°54'48

Площадь участка 2418,00 кв.м

26:33:000000:5У8

Номер межевого знака	Координаты точек, м		Длины сторон, м	Дирекционные углы
	X	Y		
н1	367010,07	1400413,14	0,50	110°57'21
н2	367009,89	1400413,61	6,12	200°10'60
н3	367004,15	1400411,50	14,34	199°38'54
н4	366990,65	1400406,68	2,26	198°50'08
н5	366988,51	1400405,95	1,53	199°01'32
н6	366987,06	1400405,45	6,42	199°38'52
н7	366981,01	1400403,29	4,66	199°57'06
н8	366976,63	1400401,70	4,17	199°47'00
н9	366972,71	1400400,29	3,99	199°17'49
н10	366968,94	1400398,97	1,91	204°08'44
н11	366967,20	1400398,19	3,24	198°56'20
н12	366964,14	1400397,14	8,99	198°04'20
н13	366955,59	1400394,35	3,67	200°36'39
н14	366952,16	1400393,06	6,45	198°49'43
н15	366946,06	1400390,98	2,94	198°26'06
н16	366943,27	1400390,05	16,17	197°45'05
н17	366927,87	1400385,12	0,77	244°26'24
н18	366927,54	1400384,43	26,15	18°12'23
н19	366952,38	1400392,60	17,86	19°22'44
н20	366969,04	1400398,46	12,97	19°33'10
н21	366981,26	1400402,80	10,27	19°23'15
н22	366990,95	1400406,21	20,34	19°55'23
н1	367010,07	1400413,14		

Площадь участка 43,00 кв.м

26:33:000000:5У9

Номер межевого знака	Координаты точек, м		Длины сторон, м	Дирекционные углы
	X	Y		
н1	366903,67	1400376,48	0,71	153°04'20
н2	366903,04	1400376,8	24,98	198°36'33
н3	366879,37	1400368,83	8,06	198°53'04
н4	366871,74	1400366,22		

(Продолжение на 31-й стр.)

19

н5	366858,17	1400361,72	14,30	198°20'46
н6	366828,6	1400351,55	31,27	198°58'47
н7	366827,58	1400351,01	1,15	207°53'50
н8	366827,53	1400351,48	0,47	96°04'21
н9	366820,75	1400349,14	7,17	199°02'28
н10	366821,02	1400348,85	0,40	312°57'17
н11	366816,07	1400347,09	5,25	199°34'23
н12	366815,79	1400346,44	0,71	246°41'42
н13	366826,89	1400350,53	11,83	20°13'38
н14	366827,67	1400350,46	0,78	354°52'19
н15	366858,35	1400361,22	32,51	19°19'36
н16	366871,96	1400365,73	14,34	18°20'02
н17	366879,5	1400368,3	7,97	18°49'18
н1	366903,67	1400376,48	25,52	18°41'52

Площадь участка 54,00 кв.м

26:33:000000:ЗУ10

Номер межевого знака	Координаты точек, м		Длины сторон, м	Дирекционные углы
	X	Y		
н1	366814,05	1400321,94	1,34	198°42'19
н2	366812,78	1400321,51	22,58	193°25'15
н3	366790,82	1400316,27	38,55	198°40'12
н4	366754,3	1400303,93	21,21	200°49'41
н5	366734,48	1400296,39	6,66	290°35'11
н6	366736,82	1400290,16	2,79	239°06'24
н7	366735,39	1400287,77	7,64	196°39'22
н8	366728,07	1400285,58	1,15	196°41'57
н9	366726,97	1400285,25	1,26	352°15'19
н10	366728,22	1400285,08	7,91	16°45'42
н11	366735,79	1400287,36	3,24	60°58'47
н12	366737,36	1400290,19	6,29	110°39'07
н13	366735,14	1400296,08	20,62	20°52'41
н14	366754,41	1400303,43	38,55	18°37'23
н15	366790,94	1400315,74	19,76	13°27'35
н16	366810,16	1400320,34	2,89	13°24'39
н17	366812,97	1400321,01	1,43	40°43'56
н1	366814,05	1400321,94		

Площадь участка 53,00 кв.м

20

26:33:000000:ЗУ11

Номер межевого знака	Координаты точек, м		Длины сторон, м	Дирекционные углы
	X	Y		
н1	366787,31	1400336,78	0,75	151°23'22
н2	366786,65	1400337,14	8,78	198°32'17
н3	366778,33	1400334,35	0,99	204°29'31
н4	366777,43	1400333,94	1,86	198°31'57
н5	366775,67	1400333,35	3,76	197°39'48
н6	366772,09	1400332,21	1,39	203°15'09
н7	366770,81	1400331,66	1,82	202°54'35
н8	366769,13	1400330,95	6,93	199°28'53
н9	366762,60	1400328,64	3,07	199°36'58
н10	366759,71	1400327,61	5,23	198°15'43
н11	366754,74	1400325,97	17,26	199°01'59
н12	366738,42	1400320,34	6,82	199°10'44
н13	366731,98	1400318,10	1,22	197°14'29
н14	366730,82	1400317,74	3,19	199°24'01
н15	366727,81	1400316,68	0,61	198°08'17
н16	366727,23	1400316,49	0,71	198°10'41
н17	366726,56	1400316,27	3,32	198°58'50
н18	366723,42	1400315,19	2,22	197°17'33
н19	366721,30	1400314,53	2,54	198°08'57
н20	366718,89	1400313,74	1,28	221°49'13
н21	366717,94	1400312,89	1,18	18°16'53
н22	366719,06	1400313,26	1,38	18°10'20
н23	366720,37	1400313,69	19,26	18°35'42
н24	366738,62	1400319,83	17,20	19°06'33
н25	366754,87	1400325,46	17,18	19°24'58
н26	366771,07	1400331,17	7,00	19°06'30
н27	366777,68	1400333,46	0,91	26°50'50
н28	366778,49	1400333,87	9,29	18°15'34
н1	366787,31	1400336,78		

Площадь участка 37,00 кв.м

26:33:010101:441/ЗУ1

Номер межевого знака	Координаты точек, м		Длины сторон, м	Дирекционные углы
	X	Y		
н1	367484,68	1400130,67	5,01	114°40'16
н2	367482,59	1400135,22	4,99	114°52'17
н3	367480,49	1400139,75	3,51	204°44'27
н4	367477,30	1400138,28	4,99	294°52'17

21

н5	367479,40	1400133,75	5,00	294°27'47
н6	367481,47	1400129,20	3,53	24°36'18
н1	367484,68	1400130,67		

Площадь участка 35,00 кв.м

26:33:010101:669/ЗУ1

Номер межевого знака	Координаты точек, м		Длины сторон, м	Дирекционные углы
	X	Y		
н1	367479,17	1400141,32	4,01	111°49'41
н2	367477,68	1400145,04	2,99	201°35'16
н3	367474,90	1400143,94	4,01	291°30'34
н4	367476,37	1400140,21	3,01	21°37'29
н1	367479,17	1400141,32		

Площадь участка 12,00 кв.м

26:33:010101:3077/ЗУ1

Номер межевого знака	Координаты точек, м		Длины сторон, м	Дирекционные углы
	X	Y		
н1	367478,33	1400145,30	8,47	111°32'16
н2	367475,22	1400153,18	7,08	201°27'21
н3	367468,63	1400150,59	8,49	291°25'31
н4	367471,73	1400142,69	7,10	21°34'36
н1	367478,33	1400145,30		

Площадь участка 60,00 кв.м

26:33:010101:584/ЗУ1

Номер межевого знака	Координаты точек, м		Длины сторон, м	Дирекционные углы
	X	Y		
н1	367474,55	1400152,94	22,00	111°39'23
н2	367466,43	1400173,39	5,00	201°35'19
н3	367461,78	1400171,55	22,01	291°38'48
н4	367469,90	1400151,09	5,00	21°41'42
н1	367474,55	1400152,94		

Площадь участка 110,00 кв.м

26:33:010101:1922/ЗУ1

Номер межевого знака	Координаты точек, м		Длины сторон, м	Дирекционные углы
	X	Y		
н1	367455,77	1400207,49	38,86	111°24'06
н2	367441,59	1400243,67	5,74	201°20'18
н3	367436,24	1400241,58	2,50	201°20'01
н4	367433,91	1400240,67	38,86	291°24'55
н5	367448,10	1400204,49	2,49	21°25'02
н6	367450,42	1400205,40	5,74	21°20'18
н1	367455,77	1400207,49		

Площадь участка 320,00 кв.м

22

26:33:010101:3066/ЗУ1

Номер межевого знака	Координаты точек, м		Длины сторон, м	Дирекционные углы
	X	Y		
н1	367432,36	1400266,90	40,00	111°41'04
н2	367417,58	1400304,07	8,75	201°40'03
н3	367409,45	1400300,84	40,00	291°40'16
н4	367424,22	1400263,67	8,76	21°38'36
н1	367432,36	1400266,90		

Площадь участка 350,00 кв.м

26:33:010101:494/ЗУ1

Номер межевого знака	Координаты точек, м		Длины сторон, м	Дирекционные углы
	X	Y		
н1	367440,99	1400162,34	32,03	112°15'24
н2	367428,86	1400191,98	5,25	201°05'32
н3	367423,96	1400190,09	32,26	293°01'42
н4	367436,58	1400160,40	4,82	23°44'43
н1	367440,99	1400162,34		

Площадь участка 162,00 кв.м

26:33:010101:3199/ЗУ1

Номер межевого знака	Координаты точек, м		Длины сторон, м	Дирекционные углы
	X	Y		
н1	367400,67	1400245,76	1,54	111°23'09
н2	367400,11	1400247,19	1,32	198°58'60
н3	367398,86	1400246,76	1,29	198°34'33
н4	367397,64	1400246,35	1,22	298°52'21
н5	367398,23	1400245,28	0,85	17°47'46
н6	367399,04	1400245,54	1,65	7°41'12
н1	367400,67	1400245,76		

Площадь участка 3,00 кв.м

26:33:010101:3198/ЗУ1

Номер межевого знака	Координаты точек, м		Длины сторон, м	Дирекционные углы
	X	Y		
н1	367400,11	1400247,19	3,46	111°00'07
н2	367398,87	1400250,42	6,99	111°23'26
н3	367396,32	1400256,93	1,40	191°33'04
н4	367394,95	1400256,65	1,29	200°24'01
н5	367393,74	1400256,20	10,59	291°36'02
н6	367397,64	1400246,35	0,47	61°46'58
н7	367397,86	1400246,76		

23

н1	367400,11	1400247,19	2,29	10°49'10

Площадь участка 28,00 кв.м

26:33:010101:501/ЗУ1

Номер межевого знака	Координаты точек, м		Длины сторон, м	Дирекционные углы
	X	Y		
н1	367394,95	1400256,65	111,21	110°49'39
н2	367355,41	1400360,59	26,82	126°48'52
н3	367339,34	1400382,06	21,31	200°46'58
н4	367319,42	1400374,50	4,65	344°55'04
н5	367323,91	1400373,29	6,65	325°51'20
н6	367329,41	1400369,56	7,87	308°23'54
н7	367334,30	1400363,39	23,16	291°24'06
н8	367342,75	1400341,83	13,46	22°32'40
н9	367355,18	1400346,99	64,38	291°07'26
н10	367378,38	1400286,94	21,20	297°06'32
н11	367388,04	1400268,07	2,24	231°41'57
н12	367386,65	1400266,31	12,35	305°02'29
н13	367393,74	1400256,20	1,29	20°24'01
н1	367394,95	1400256,65		

Площадь участка 1106,00 кв.м

26:33:070201:597/ЗУ1

Номер межевого знака	Координаты точек, м		Длины сторон, м	Дирекционные углы
	X	Y		
н1	367324,31	1400441,93	9,10	113°43'10
н2	367320,65	1400450,26	0,52	25°05'01
н3	367321,12	1400450,48	4,29	113°45'33
н4	367319,39	1400454,41	10,09	203°17'17
н5	367310,12	1400450,42	13,39	293°47'19
н6	367315,52	1400438,17	6,99	23°09'20
н7	367321,95	1400440,92	2,57	23°10'09
н1	367324,31	1400441,93		

Площадь участка 130,, кв.м

26:33:070201:568/ЗУ1

Номер межевого знака	Координаты точек, м		Длины сторон, м	Дирекционные углы
	X	Y		
н1	367316,81	1400462,66	74,70	109°42'31
н2	367291,62	1400532,98	10,00	199°19'21
н3	367282,18	1400529,67	36,36	295°29'38
н4	367297,83	1400496,85	13,02	282°01'04
н5	367300,54	1400484,12	25,70	289°04'35

24

н6	367308,94	1400459,83	8,36	19°46'42
н1	367316,81	1400462,66		

Площадь участка 600,00 кв.м

26:33:070201:1143/ЗУ1

Номер межевого знака	Координаты точек, м		Длины сторон, м	Дирекционные углы
	X	Y		
н1	367250,20	1400635,32	46,75	111°54'06
н2	367232,76	1400678,70	5,88	274°52'37
н3	367233,26	1400672,84	5,33	286°07'21
н4	367234,74	1400667,72	3,19	235°12'50
н5	367232,92	1400665,10	9,02	292°00'50
н6	367236,30	1400656,74	3,02	358°06'13
н7	367239,32	1400656,64	23,77	291°42'27
н8	367248,11	1400634,56	2,22	19°58'59
н1	367250,20	1400635,32		

Площадь участка 122,00 кв.м

26:33:070201:73/ЗУ1

Номер межевого знака	Координаты точек, м		Длины сторон, м	Дирекционные углы
	X	Y		
н1	367331,95	1400515,38	25,34	114°06'26
н2	367321,60	1400538,51	4,55	203°34'44
н3	367317,43	1400536,69	13,10	294°58'48
н4	367322,96	1400524,82	1,24	333°38'30
н5	367324,07	1400524,27	5,09	294°08'44
н6	367326,15	1400519,63	1,19	253°51'20
н7	367325,82	1400518,49	5,27	292°40'12
н8	367327,85	1400513,63	4,46	23°06'51
н1	367331,95	1400515,38		

Площадь участка 107,00 кв.м

26:33:090101:81/ЗУ1

Номер межевого знака	Координаты точек, м		Длины сторон, м	Дирекционные углы
	X	Y		
н1	367115,03	1400338,17	11,42	75°23'30
н2	367117,91	1400349,22	17,13	162°11'21
н3	367101,60	1400354,46	6,31	245°22'60
н4	367098,97	1400348,72	5,19	326°57'11
н5	367103,32	1400345,89	14,03	326°36'16
н1	367115,03	1400338,17		

Площадь участка 157,00 кв.м

25

26:33:090101:341/ЗУ1

Номер межевого знака	Координаты точек, м		Длины сторон, м	Дирекционные углы
	X	Y		
н1	367120,82	1400334,06	0,59	132°55'48
н2	367120,42	1400334,49	6,53	145°40'37
н3	367115,03	1400338,17	14,03	146°36'16
н4	367103,32	1400345,89	5,19	146°57'11
н5	367098,97	1400348,72	15,20	145°40'19
н6	367086,42	1400357,29	17,78	174°17'10
н7	367068,73	1400359,06	14,70	170°05'21
н8	367054,25	1400361,59	20,64	172°54'09
н9	367033,77	1400364,14	30,68	179°14'04
н10	367003,09	1400364,55	16,99	181°55'21
н11	366986,11	1400363,98	29,08	199°11'43
н12	366958,65	1400354,42	19,22	284°11'17
н13	366963,36	1400335,79	22,32	11°05'00
н14	366985,26	1400340,08	14,08	0°34'11
н15	366999,34	1400340,22	16,35	12°19'38
н16	367015,31	1400343,71	7,61	321°40'10
н17	367021,28	1400338,99	16,95	14°08'05
н18	367037,72	1400343,13	75,25	356°33'50
н19	367112,83	1400338,62	5,23	294°30'27
н20	367115,00	1400333,86	5,82	1°58'05
н1	367120,82	1400334,06		

Площадь участка 2907,00 кв.м

26:33:090101:43/ЗУ1

Номер межевого знака	Координаты точек, м		Длины сторон, м	Дирекционные углы
	X	Y		
н1	366899,01	1400346,87	3,34	111°34'43
н2	366897,78	1400349,98	7,59	198°59'02
н3	366890,60	1400347,51	4,38	359°52'09
н4	366894,98	1400347,50	4,08	351°06'54
н1	366899,01	1400346,87		

Площадь участка 12,00 кв.м

26:33:090101:54/ЗУ1

Номер межевого знака	Координаты точек, м		Длины сторон, м	Дирекционные углы
	X	Y		
н1	366810,79	1400317,57	4,07	57°38'12
н2	366812,97	1400321,01	2,89	193°24'39
н3	366810,16	1400320,34	2,84	282°48'48

26

н1	366810,79	1400317,57		

Площадь участка 4,00 кв.м

Заместитель главы администрации города Пятигорска, управляющий делами администрации города Пятигорска А.А.Малыгина

(Окончание на 32-й стр.)

ПОСТАНОВЛЕНИЕ
администрации города Пятигорска Ставропольского края

16.06.2023 г. Пятигорск № 2049

О проведении общественных обсуждений по оценке воздействия на окружающую среду по объекту «Выполнение мероприятий по развитию туристско-рекреационной деятельности и предупреждению нарушений режима особой охраны памятника природы краевого значения «Гора Бештау»

В соответствии с Федеральным законом от 23 ноября 1995 года № 174-ФЗ «Об экологической экспертизе», Федеральным законом от 6 октября 2003 года № 131-ФЗ «Об общих принципах организации местного самоуправления в Российской Федерации», Особенностями применения разрешительных режимов, предусмотренных Федеральным законом «Об экологической экспертизе», утвержденными постановлением Правительства Российской Федерации от 3 апреля 2020 г. № 440, приказом Минприроды России от 1 декабря 2020 г. № 999 «Об утверждении требований к материалам оценки воздействия на окружающую среду», Уставом муниципального образования города-курорта Пятигорска, принимая во внимание письмо директора Государственного бюджетного учреждения Ставропольского края «Дирекция особо охраняемых природных территорий Ставропольского края» от 11.04.2023 исх. № 04-365, -

ПОСТАНОВЛЯЮ:

1. Провести общественные обсуждения по оценке воздействия на окружающую среду по объекту «Выполнение мероприятий по развитию туристско-рекреационной деятельности и предупреждению нарушений ежима особой охраны памятника природы краевого значения «Гора Бештау» в форме простого информирования в период с 23.06.2023 по 02.07.2023:

— на официальном сайте муниципального образования города-курорта Пятигорска в информационно-телекоммуникационной сети «Интернет»;

— на официальном сайте Государственного бюджетного учреждения Ставропольского края «Дирекция особо охраняемых природных территорий Ставропольского края» (далее — ГБУ СК «Дирекция ООПТ СК») — http://zakazniki-stv.ru/;

— на официальном сайте Общества с ограниченной ответственностью «ЭкоАспект» — http://экоаспект.рф.

2. С материалами проектной документации и материалами оценки воздействия на окружающую среду можно ознакомиться на официальном сайте города-курорта Пятигорска https://pyatigorsk.org в разделе — Официально — Городское хозяйство — Публичные слушания и общественные обсуждения.

3. Прием замечаний и предложений в период с 23.06.2023 по 12.07.2023 по представленной ГБУ СК «Дирекция ООПТ СК» документации осуществляется:

— в письменной форме в журналах регистрации замечаний и предложений в каб. № 607 здания администрации города Пятигорска, по адресу: г. Пятигорск, пл. Ленина, д. 2 6 этаж;

— по электронной почте: LLC.ecoaspect@yandex.ru;

— по телефонам: 8(962) 443-64-64, 8(918)762-85-10.

4. Утвердить состав комиссии по проведению общественных обсуждений по оценке воздействия на окружающую среду по объекту «Выполнение мероприятий по развитию туристско-рекреационной деятельности и предупреждению нарушений режима особой охраны памятника природы краевого значения «Гора Бештау» (далее — Комиссия) согласно приложению к настоящему постановлению.

5. Уполномоченным органом по организации общественных обсуждений о намечаемой хозяйственной и иной деятельности является Муниципальное учреждение «Управление городского хозяйства, транспорта и связи администрация города Пятигорска».

6. Муниципальному казенному учреждению «Информационно-аналитический центр» разместить уведомление о проведении общественных обсуждений материалов оценки воздействия на окружающую среду по объекту «Выполнение мероприятий по развитию туристско-рекреационной деятельности и предупреждению нарушений ежима особой охраны памятника природы краевого значения «Гора Бештау» и документацию, представленную ГБУ СК «Дирекция ООПТ СК», на официальном сайте муниципального образования города-курорта Пятигорска в информационно-телекоммуникационной сети «Интернет» не позднее 23.06.2023.

7. Контроль за выполнением настоящего постановления возложить на заместителя главы администрации города Пятигорска — начальника Муниципального учреждения «Управление городского хозяйства, транспорта и связи администрации города Пятигорска» Андриянова И. А.

8. Настоящее постановление вступает в силу со дня его подписания, подлежит официальному опубликованию в газете «Пятигорская правда» и на официальном сайте муниципального образования города-курорта Пятигорска (pyatigorsk.org) в информационно-телекоммуникационной сети «Интернет».

Временно исполняющий полномочия
Главы города Пятигорска С. А. МАРЧЕНКО

Приложение к постановлению
администрации города Пятигорска от 16.06.2023 № 2049

СОСТАВ

комиссии по проведению общественных обсуждений по оценке воздействия на окружающую среду по объекту «Выполнение мероприятий по развитию туристско-рекреационной деятельности и предупреждению нарушений режима особой охраны памятника природы краевого значения «Гора Бештау»

АНДРИЯНОВ Иван Андреевич	заместитель главы администрации города Пятигорска — начальник Муниципального учреждения «Управление городского хозяйства, транспорта и связи администрации города Пятигорска», председатель комиссии;
ЦЫМБАЛ Алексей Юрьевич	заместитель начальника Муниципального учреждения «Управление городского хозяйства, транспорта и связи администрации города Пятигорска», заместитель председателя комиссии;
ГУЛЬЯН Ирэна Гагиковна	консультант отдела муниципальной службы и делопроизводства Муниципального учреждения «Управление городского хозяйства, транспорта и связи администрации города Пятигорска», секретарь комиссии;
Члены комиссии:	
БЕЛОВ Виталий Павлович	заместитель начальника Управления экономического развития администрации города Пятигорска;
БЕЛЬЧИКОВ Олег Владимирович	заместитель начальника Муниципального учреждения «Управление городского хозяйства, транспорта и связи администрации города Пятигорска»;
ДАВЫДОВ Дмитрий Юрьевич	главный специалист отдела городского хозяйства Муниципального учреждения «Управление городского хозяйства, транспорта и связи администрации города Пятигорска»;
КЕЛЛЕР Мария Александровна	начальник Правового управления администрации города Пятигорска;
АМЕЛИНА Елена Викторовна	исполняющий обязанности заведующего Отделом муниципального контроля администрации города Пятигорска;
ПРИЛЕНСКИЙ Константин Валерьевич	депутат Думы города Пятигорска.

Заместитель главы администрации города Пятигорска,
управляющий делами администрации
города Пятигорска А. А. МАЛЫГИНА

Какие преимущества у онлайн-касс

Основные положения системы онлайн-касс:

Передача информации о расчетах в электронном виде в адрес налоговых органов через оператора фискальных данных.

Электронная регистрация ККТ без посещения налогового органа и без физического предоставления ККТ.

Построение системы гарантированного выявления нарушений на основе автоматизированного анализа информации о расчетах, выявления зон риска совершения правонарушений и проведения точечных результативных проверок. Вовлечение покупателей в гражданский контроль.

Какие же преимущества дает новая технология?

Снизить ежегодные расходы на ККТ.

Получить инструмент, с помощью которого продавец сможет в режиме реального времени следить за своими оборотами, показателями, и лучше контролировать свой бизнес.

Возможность через сайт ФНС России зарегистрировать ККТ без ее физического предоставления в налоговый орган.

Применять в составе ККТ современные электронные устройства — мобильные телефоны и планшеты.

Избавиться от проверок, так как оперативное получение информации о расчетах обеспечивает соответствующую среду доверия.

Работать в условиях честной конкурентной бизнес-среды за счет пресечения возможности недобросовестных налогоплательщиков незаконно минимизировать свои налоговые обязательства и нечестно получать конкурентное преимущество.

Гражданину новая технология дает дополнительную защиту своих прав как потребителя за счет возможности:

Получить электронный чек у оператора фискальных данных и (или) на свою электронную почту.

Самостоятельно, быстро и удобно проверить легальность кассового чека через бесплатное мобильное приложение и в случае возникновения вопросов тут же направить обращение в ФНС России.

Плательщикам УСН и ЕСХН: приближается срок направления уведомления за полугодие 2023 года

В 2023 году в связи с введением института Единого налогового счета налогоплательщики УСН и ЕСХН обязаны подавать уведомления об исчисленных суммах налогов, авансовых платежей по налогам, сборам и страховым взносам (КНД 1110355) за 1 квартал, полугодие и 9 месяцев. Срок представления — не позднее 25-го числа месяца, в котором установлен срок уплаты.

Так, за полугодие 2023 года уведомление представляется не позднее 25 июля (код отчетного периода «34/02»).

Удобнее всего направить уведомление по телекоммуникационным каналам связи или через личный кабинет налогоплательщика. Уведомление может быть представлено на бумажном носителе, за исключением налогоплательщиков указанных в п.3 ст.80 НК РФ.

Несвоевременное представление или непредставление уведомления не позволит распределить деньги в бюджет, что приведет к начислению пени.

Обращаем внимание, что в настоящее время в бесплатном программном обеспечении «Налогоплательщик ЮЛ» реализована возможность формирования уведомления КНД 1110355 для его представления в налоговый орган через электронный сервис «Представление налоговой и бухгалтерской отчетности в электронной форме».

Актуальная версия Программы с изменениями размещена в подразделе «Программные средства» раздела «Сервисы и госуслуги» на официальном сайте ФНС России **https://www.nalog.gov.ru/rn77/program/5961229/.**

УФНС России по Ставропольскому краю напоминает о сроке предоставления уведомлений об исчисленных суммах налогов

Не позднее 25 июня 2023 года организации и индивидуальные предприниматели должны представить уведомления об исчисленных суммах НДФЛ и страховых взносов:

— по НДФЛ налоговых агентов с выплат работникам, произведенным в период с 23.05.2023 по 22.06.2023 (в качестве отчетного периода необходимо указать значение «31/03»);

— по страховым взносам за май 2023 года (код отчетного периода «31/02»).

Напомним, что уведомление содержит данные по плательщику в целом, а именно: по всем обособленным подразделениям (филиалам) плательщика в разрезе КПП; код бюджетной классификации (КБК) обязанностей по страховым взносам и НДФЛ, подлежащих уплате; код территории муниципального образования бюджетополучателя (ОКТМО); сумму обязательства; отчетный (налоговый) период, месяц (квартал); отчетный год.

Для учета страховых взносов, исчисленных в соответствии со статьей 428 Налогового кодекса Российской Федерации по дополнительным тарифам на обязательное пенсионное страхование, а также исчисленных в соответствии со статьей 429 НК РФ по тарифам страховых взносов для отдельных категорий плательщиков на дополнительное социальное обеспечение, в уведомлении необходимо указывать соответствующий КБК.

В случае ошибки в реквизитах уведомления следует направить в налоговый орган новое уведомление с верными реквизитами только в отношении той обязанности, по которой допущена ошибка:

— если ошибка допущена в поле «Сумма налога, авансовых платежей по налогу, сборов, страховых взносов», то следует представить уведомление с теми же реквизитами обязанности, но с указанием верной суммы исчисленных страховых взносов (НДФЛ);

— если ошибка допущена в иных реквизитах обязанности, то необходимо представить уведомление с указанием двух обязанностей:

• повторить ошибочные реквизиты обязанности, а в поле «Сумма налога, авансовых платежей по налогу, сборов, страховых взносов» проставить «0»,

• указать новую обязанность с верными реквизитами и суммой исчисленных страховых взносов и налога на доходы физлиц.

В случае несвоевременного представления уведомления уплаченные денежные средства не будут распределены в бюджет государственных внебюджетных фондов, что приведет к начислению пени.

Более подробная информация о заполнении уведомления содержится на промостранице «Единый налоговый счет» на сайте ФНС России.

Управление ФНС России по СК ⊗

Более 4 тысяч жительниц Ставрополья получили пособие по беременности и родам в 2023 году

В этом году Отделение Социального фонда по Ставропольскому краю оформило пособие по беременности и родам 4 тысячам мам.
В общем сложности им было перечислено более 355 миллионов рублей.

Напомним, что размер пособия зависит от заработка женщины, а также от сложности родов.

Минимальный размер пособия составляет:

нормальные роды 140 дней — 74 757,20 рублей;
осложненные роды (одноплодная беременность) 156 дней — 83 300 рублей;
осложненные роды (многоплодная беременность) 194 дня — 103 592 рубля.

Максимальный размер пособия:

нормальные роды 140 дней — 383 178 рублей;
осложненные роды (одноплодная беременность) 156 дней — 426 970 рублей;
осложненные роды (многоплодная беременность) 194 дня — 530 976 рублей.

Сумма выплачивается разово за весь период отпуска.

Женщины, усыновившие ребенка, также могут претендовать на пособие. Выплата в таком случае рассчитывается с момента усыновления ребенка. Максимальная продолжительность отпуска составляет 70 дней после дня рождения усыновленного ребенка или 110 дней после рождения двух усыновленных детей.

Напоминаем, что обратиться за консультацией можно по телефону единого контакт-центра СФР: 8-800-1-00000-1.

Более 1,8 тысячи льготников Ставрополья получили путевки на санаторно-курортное лечение

С начала года краевое Отделение СФР предоставило 1874 путевки на санаторно-курортное лечение льготникам Ставрополья на общую сумму более 50 миллионов рублей.

На получение путевок имеет право обширный перечень граждан: люди с инвалидностью, участники Великой Отечественной войны, ветераны боевых действий, граждане, награжденные знаком «Жителю блокадного Ленинграда», члены семей погибших (умерших) инвалидов войны, участников Великой Отечественной войны и ветеранов боевых действий, пострадавшие от радиационных воздействий на Чернобыльской АЭС и др.

Путевки предоставляются категориям граждан, включенным в Федеральный регистр лиц, имеющих право на получение государственной социальной помощи. Важно, чтобы льготники сохранили набор социальных услуг в части предоставления санаторно-курортного лечения при наличии медицинских показаний.

Для получения путевки необходимо подать соответствующее заявление. Это можно сделать через портал Госуслуг, в МФЦ, по почте или лично в клиентской службе СФР. Напомним, что профиль санатория определяется в соответствии с рекомендациями лечащего врача и врачебной комиссии лечебно-профилактического учреждения по месту жительства.

5 тысяч семей Ставрополья воспользовались маткапиталом до достижения трехлетия ребенка

Материнский капитал можно потратить до того, как ребенку исполнится три года. Так поступили 5 тысяч семей Ставропольского края.

Сразу после того, как в семье родился (или был усыновлен) ребенок, и возникло право на маткапитал, средства можно направить на несколько направлений. Это может быть первоначальный взнос при покупке квартиры в ипотеку или погашение основного долга либо процентов, если у семьи уже есть жилищный кредит, или она планирует его взять.

Со средств маткапитала можно получать ежемесячную денежную выплату. С 2023 года ее можно оформить на любого ребенка до 3 лет независимо от очередности рождения детей. Важным условием остается доход семьи, он не должен превышать двух прожиточных минимумов в регионе. Выплату можно получать вместе с единым пособием до исполнения ребенку трех лет.

Не дожидаясь трехлетия ребенка можно оплатить дошкольное образование детей, в том числе старших в семье, посещающих детские сады. Средствами капитала можно оплатить занятия в кружках, спортивных секциях и т.д. при условии, что дошкольная образовательная организация находится на территории России и имеет лицензию на оказание соответствующих образовательных услуг. В прошлом году появилась возможность оплатить образовательные услуги, предоставляемые индивидуальными предпринимателями.

Средствами маткапитала возможно компенсировать расходы на приобретение товаров из определенного перечня для социальной адаптации ребенка-инвалида. При этом товар или услуга, которую семья планирует приобрести, должна быть одобрена лечащим врачом и впоследствии включена в индивидуальную программу реабилитации и абилитации (ИПРА).

На Ставрополье с начала 2023 года более 2800 семей направили средства маткапитала на первоначальный взнос и погашение ипотеки, более 2000 семей — на ежемесячную выплату, около 100 семей оплатили маткапиталом дошкольное образование детей.

Более 15 тысяч медиков Ставропольского края получают специальную социальную выплату

С начала года краевое Отделение СФР перечислило специальные социальные выплаты 15 тысячам медработников на сумму более 474 миллионов рублей.

Мера поддержки положена медработникам первичного звена здравоохранения, центральных районных, районных и участковых больниц, а также занятым на станциях и в отделениях скорой помощи. Размер выплаты варьируется от 4,5 до 18,5 тысяч рублей. Сумма зависит от категории работника и вида медорганизации, которая должна входить в государственную или муниципальную системы здравоохранения и участвовать в базовой или территориальной программах обязательного медицинского страхования.

Средства предоставляются ОСФР автоматически на основании данных медицинских организаций. Медработникам не нужно подавать никаких заявлений. По итогам каждого месяца медучреждения формируют реестры работников, имеющих право на получение выплаты, и передают эту информацию ОСФР по Ставропольскому краю в электронном виде.

В течение 7 рабочих дней со дня получения такого реестра Отделение СФР назначает выплату и перечисляет средства на счет работника или на карту «МИР».

Отделение фонда пенсионного и социального страхования Российской Федерации по Ставропольскому краю.
Клиентская служба (на правах отдела) в городе-курорте Пятигорске ⊗